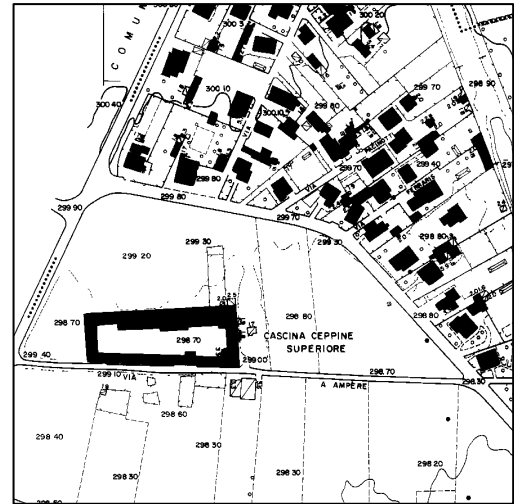
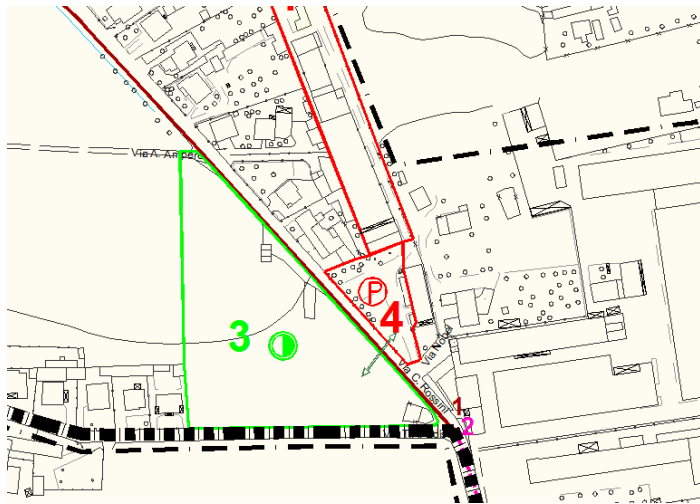




Scheda di rilevamento n. 03

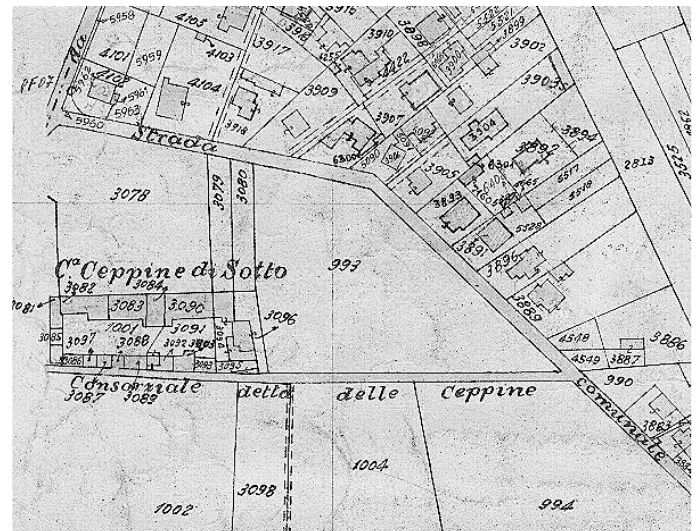
Verde attr. PII Cascina Le Ceppine



AEROFOTOGRAMMETRICO



IMMAGINI



ESTRATTO CATASTALE



Scheda di rilevamento n°	03
---------------------------------	----

INDIVIDUAZIONE DEL SERVIZIO	Previsione Area verde attrezzata
------------------------------------	----------------------------------

DESCRIZIONE	Zona incolta , in prossimità del PII Cascina Ceppine
--------------------	--

GESTIONE	<input checked="" type="checkbox"/> PUBBLICA	<input checked="" type="checkbox"/> PRIVATA	<input type="checkbox"/> RELIGIOSA
-----------------	--	---	------------------------------------

1. LOCALIZZAZIONE						
<input checked="" type="checkbox"/>	Nel territorio comunale di Tradate					
	Indirizzo	Via	Rossini, via Amperè			
INDIVIDUAZIONE CATASTALE	Foglio	9	Mappale	993,1000,3078,3079,3080,3081.	Subalterno	

2. Utenza		
BACINO D'UTENZA	<input checked="" type="checkbox"/> Comunale	
	<input type="checkbox"/> Sovracomunale	Specificare
CARATTERISTICHE DEGLI UTENTI	n° persone	/
	tipologia	/

3. SETTORE									
<input type="checkbox"/>	Istruzione	<input type="checkbox"/>	Servizi alla persona	<input type="checkbox"/>	Pubblica Amministrazione	<input type="checkbox"/>	Attività culturali	<input type="checkbox"/>	Parcheggi
<input type="checkbox"/>	Formazione Lavoro	<input type="checkbox"/>	Servizi Sanitari	<input type="checkbox"/>	Interesse religioso	<input checked="" type="checkbox"/>	Attività ricreative sportive	<input type="checkbox"/>	Infrastrutture per la mobilità

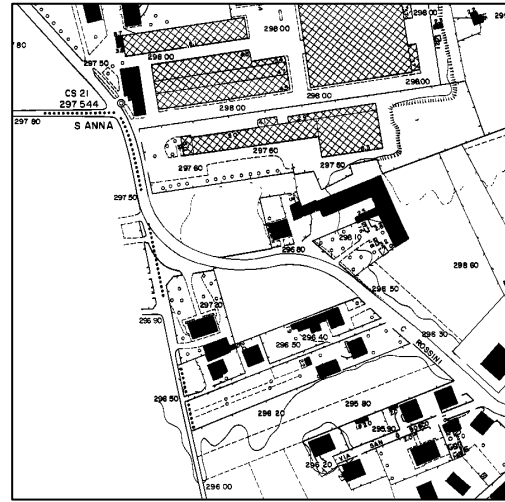
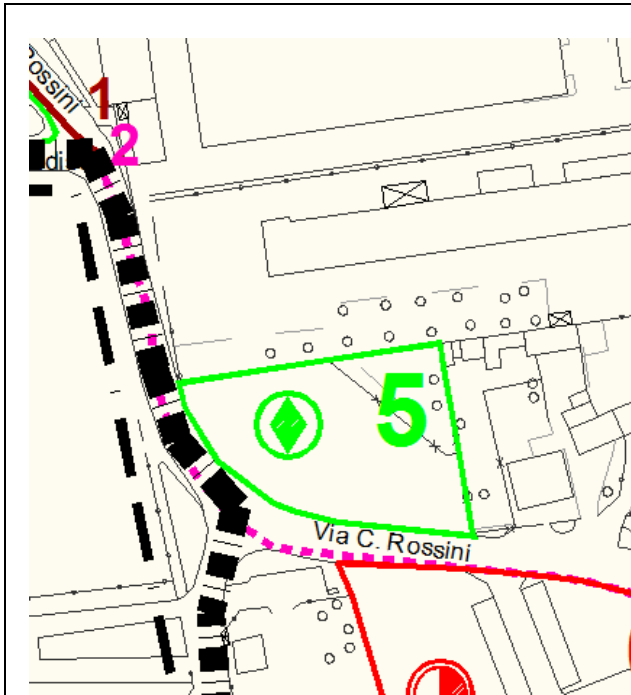
9.	STATO DI CONSISTENZA EDIFICIO E STRUTTURE CARATTERISTICHE DIMENSIONALI	Superficie di pertinenza mq	10875,00
-----------	--	-----------------------------	----------

11.	NOTE: l'attrezzatura verrà ceduta al Comune a seguito di collaudo delle opere
------------	---



Scheda di rilevamento n. 05

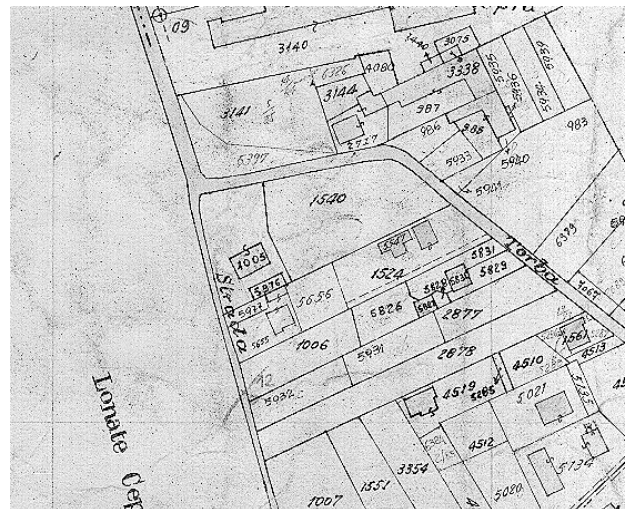
Standard produttivo via Rossini



AEROFOTOGRAMMETRICO



IMMAGINI



ESTRATTO CATASTALE

**Scheda di
rilevamento n°**

05

INDIVIDUAZIONE DEL SERVIZIO	Previsto Standard zona produttiva
--	-----------------------------------

DESCRIZIONE	Area verde incolta
--------------------	--------------------

GESTIONE	<input type="checkbox"/> PUBBLICA	<input checked="" type="checkbox"/> PRIVATA	<input type="checkbox"/> ALTRO
-----------------	-----------------------------------	---	--------------------------------

1. LOCALIZZAZIONE						
<input checked="" type="checkbox"/>	Nel territorio comunale di Tradate					
	Indirizzo	Via	C. Rossini, (Ceppine)			
INDIVIDUAZIONE CATASTALE	Foglio	9	Mappale	3141	Subalterno	

2.	Utenza	
BACINO D'UTENZA	<input checked="" type="checkbox"/> Comunale	
	<input type="checkbox"/> Sovracomunale	Specificare

3. SETTORE									
<input type="checkbox"/>	Istruzione	<input type="checkbox"/>	Servizi alla persona	<input type="checkbox"/>	Pubblica Amministrazione	<input type="checkbox"/>	Attività culturali	<input type="checkbox"/>	Parcheggi
<input type="checkbox"/>	Formazione Lavoro	<input type="checkbox"/>	Servizi Sanitari	<input type="checkbox"/>	Interesse religioso	<input checked="" type="checkbox"/>	Attività ricreative sportive	<input type="checkbox"/>	Infrastrutture per la mobilità

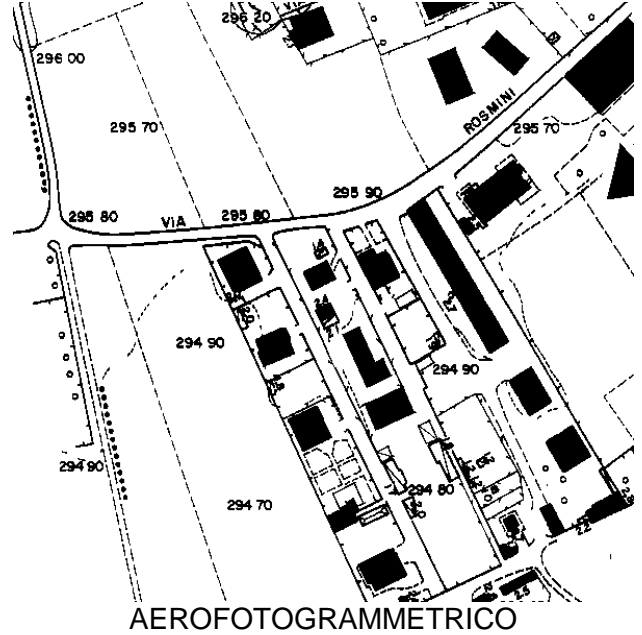
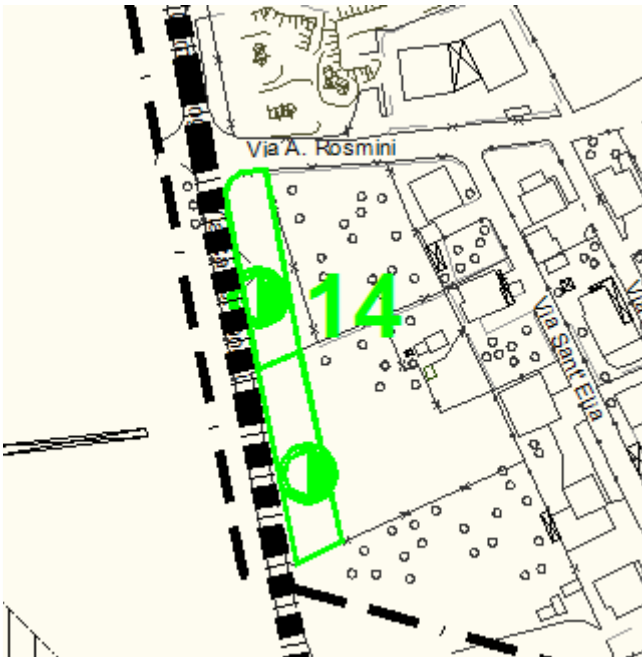
9.	STATO DI CONSISTENZA EDIFICIO E STRUTTURE CARATTERISTICHE DIMENSIONALI	Superficie di pertinenza mq	2415,00
		Superficie a verde pertinenziale mq	2415,00

11.	NOTE: Si tratta di un'area verde di proprietà privata.
------------	--



Scheda di rilevamento n. 14

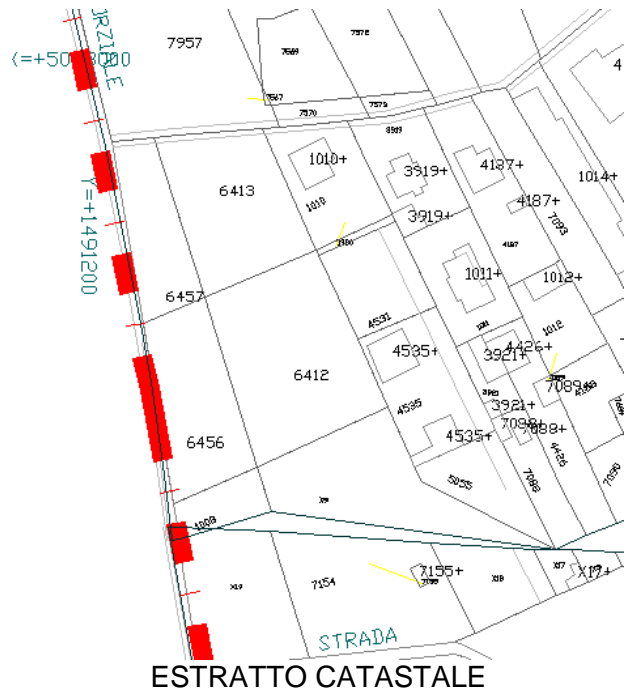
Park PL via Rosmini- Campilungchi



AEROFOTOGRAMMETRICO



IMMAGINI



ESTRATTO CATASTALE

**Scheda di
rilevamento n°**

14

INDIVIDUAZIONE DEL SERVIZIO	Parcheggi PL via Rosmini campi lunghi
------------------------------------	---------------------------------------

DESCRIZIONE	Parcheggio
--------------------	------------

GESTIONE	<input type="checkbox"/> PUBBLICA	<input checked="" type="checkbox"/> PRIVATA	<input type="checkbox"/> ALTRO:
-----------------	-----------------------------------	---	---------------------------------

1. LOCALIZZAZIONE						
<input checked="" type="checkbox"/>	Nel territorio comunale di Tradate					
	Indirizzo	Via	Campi Lunghi			
INDIVIDUAZIONE CATASTALE	Foglio	9	Mappale	6456, 6457	Subalterno	

2.	Utenza		
BACINO D'UTENZA	<input type="checkbox"/> Comunale	<input type="checkbox"/> Sovracomunale	Specificare
CARATTERISTICHE DEGLI UTENTI	n° persone	tipologia	

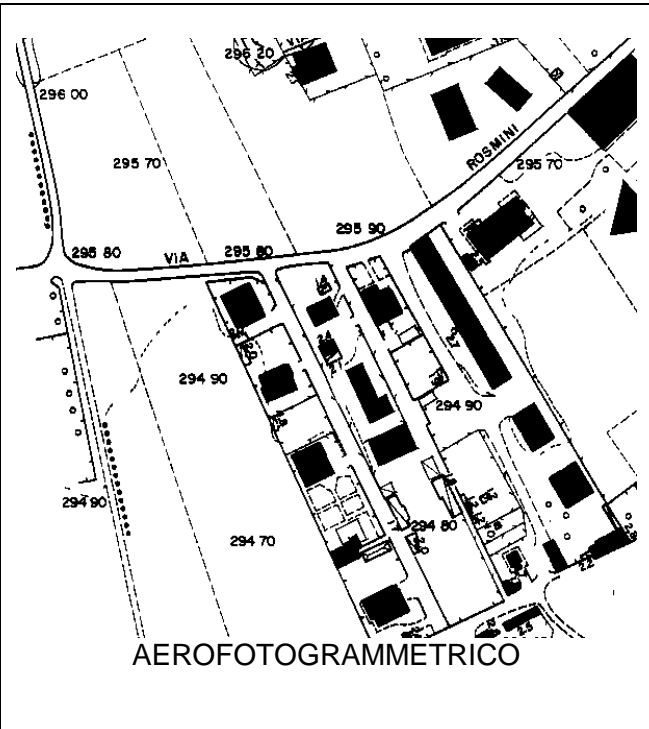
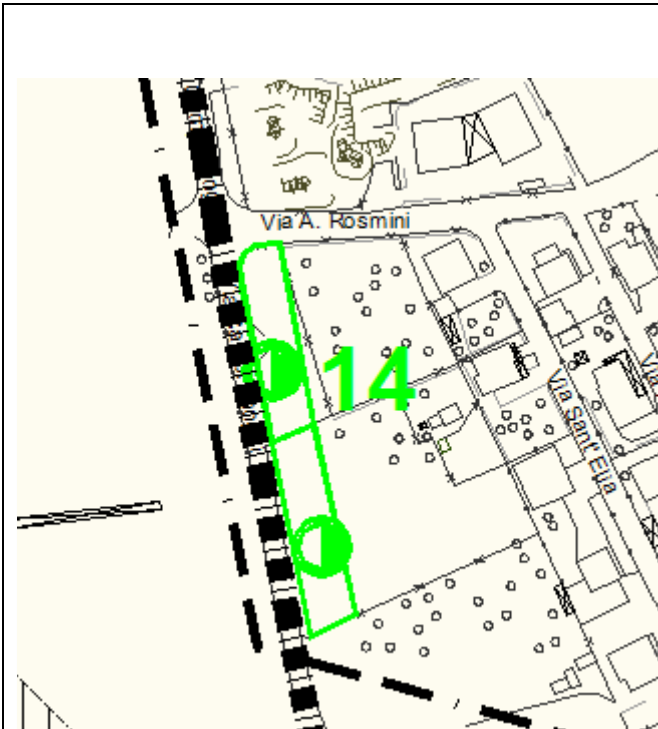
3. SETTORE									
<input type="checkbox"/>	Istruzione	<input type="checkbox"/>	Servizi alla persona	<input type="checkbox"/>	Pubblica Amministrazione	<input type="checkbox"/>	Attività culturali	<input checked="" type="checkbox"/>	Parcheggi
<input type="checkbox"/>	Formazione Lavoro	<input type="checkbox"/>	Servizi Sanitari	<input type="checkbox"/>	Interesse religioso	<input type="checkbox"/>	Attività ricreative sportive	<input type="checkbox"/>	Infrastrutture per la mobilità

9.	STATO DI CONSISTENZA EDIFICIO E STRUTTURE CARATTERISTICHE DIMENSIONALI	Superficie del lotto mq	450,00
		Superficie coperta mq	/
		Superficie Lorda di Pavimento mq	/
		Superficie parcheggi pertinenziali mq	/
		Superficie a verde pertinenziale mq	/
		Superficie scoperta a cortile mq	/
		Attrezzature	/
		Numero utenti ospitabili	/
		Numero personale addetto	/



Scheda di rilevamento n. 14b

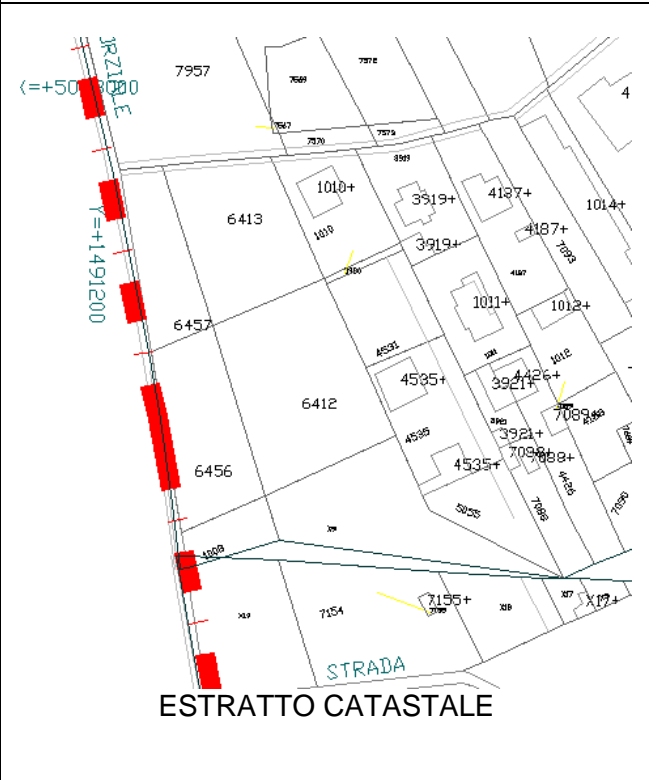
Park PL via Rosmini- Campilunghi



AEROFOTOGRAMMETRICO



IMMAGINI



ESTRATTO CATASTALE

**Scheda di
rilevamento n°**

14b

INDIVIDUAZIONE DEL SERVIZIO	Parcheggi PL via Campi lunghi
------------------------------------	-------------------------------

DESCRIZIONE	Parcheggio
--------------------	------------

GESTIONE	<input type="checkbox"/> PUBBLICA	<input checked="" type="checkbox"/> PRIVATA	<input type="checkbox"/> ALTRO:
-----------------	-----------------------------------	---	---------------------------------

1. LOCALIZZAZIONE						
<input checked="" type="checkbox"/>	Nel territorio comunale di Tradate					
	Indirizzo	Via	Campi Lunghi			
INDIVIDUAZIONE CATASTALE	Foglio	9	Mappale	6456, 6457	Subalterno	

2.	Utenza		
BACINO D'UTENZA	<input type="checkbox"/> Comunale	<input type="checkbox"/> Sovracomunale	Specificare
CARATTERISTICHE DEGLI UTENTI	n° persone		
	tipologia		

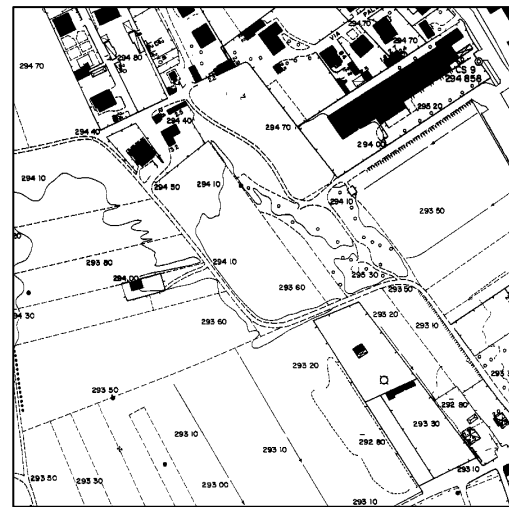
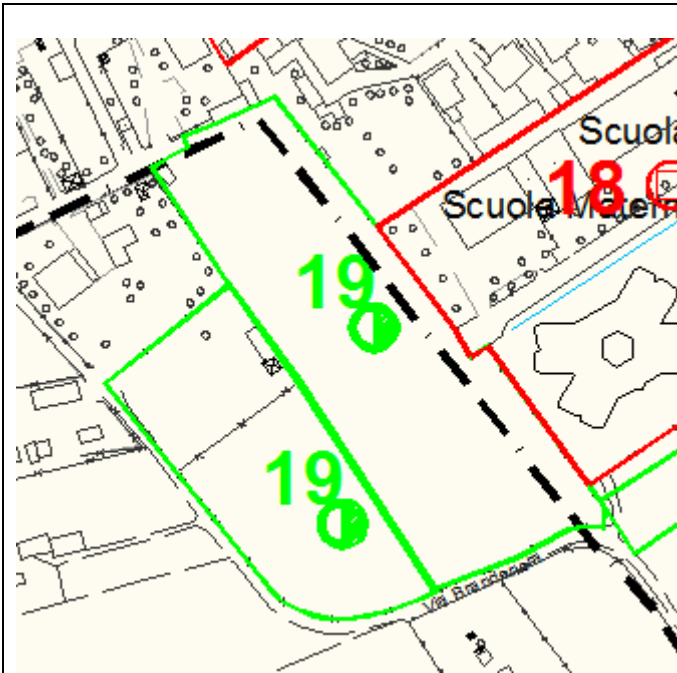
3. SETTORE									
<input type="checkbox"/>	Istruzione	<input type="checkbox"/>	Servizi alla persona	<input type="checkbox"/>	Pubblica Amministrazione	<input type="checkbox"/>	Attività culturali	<input checked="" type="checkbox"/>	Parcheggi
<input type="checkbox"/>	Formazione Lavoro	<input type="checkbox"/>	Servizi Sanitari	<input type="checkbox"/>	Interesse religioso	<input type="checkbox"/>	Attività ricreative sportive	<input type="checkbox"/>	Infrastrutture per la mobilità

9.	STATO DI CONSISTENZA EDIFICIO E STRUTTURE CARATTERISTICHE DIMENSIONALI	Superficie del lotto mq	570,00
		Superficie coperta mq	/
		Superficie Lorda di Pavimento mq	/
		Superficie parcheggi pertinenziali mq	/
		Superficie a verde pertinenziale mq	/
		Superficie scoperta a cortile mq	/
		Attrezzature	/
		Numero utenti ospitabili	/
		Numero personale addetto	/



Scheda di rilevamento n. 19

Verde attr. Scuole via Rossini



AEROFOTOGRAMMETRICO



IMMAGINI



ESTRATTO CATASTALE



Scheda di rilevamento n°	19
---------------------------------	----

INDIVIDUAZIONE DEL SERVIZIO	Previsto standard verde attrezzato
------------------------------------	------------------------------------

DESCRIZIONE	Area boschiva
--------------------	---------------

GESTIONE	<input type="checkbox"/> PUBBLICA	<input checked="" type="checkbox"/> PRIVATA	<input type="checkbox"/> RELIGIOSA
-----------------	-----------------------------------	---	------------------------------------

1.	LOCALIZZAZIONE
-----------	-----------------------



Nel territorio comunale di Tradate

Indirizzo

Via

Brandenera

INDIVIDUAZIONE
CATASTALE

Foglio

9

Mappale

3301, 5838 5841

Subalterno

2.	Utenza
-----------	---------------

BACINO D'UTENZA

 Comunale Sovracomunale

Specificare

CARATTERISTICHE
DEGLI UTENTI

n° persone

/

tipologia

/

3.	SETTORE
-----------	----------------



Istruzione

Servizi alla
personaPubblica
AmministrazioneAttività
culturali

Parcheggi

Formazione
LavoroServizi
Sanitari

Interesse religioso

Attività
ricreative
sportiveInfrastrutture
per la
mobilità

Consistenza

 insufficiente soddisfacente buono

Attrezzature

 insufficiente soddisfacente buono

Conservazione

 insufficiente soddisfacente buono

9.	STATO DI CONSISTENZA EDIFICIO E STRUTTURE CARATTERISTICHE DIMENSIONALI	Superficie di pertinenza mq	11.890
-----------	---	-----------------------------	--------

Superficie coperta mq

/

Superficie parcheggi pertinenziali mq

/

Superficie a verde pertinenziale mq

11.890

Superficie scoperta a cortile mq

/

Numero locali accessori

/

Numero utenti ospitabili

/

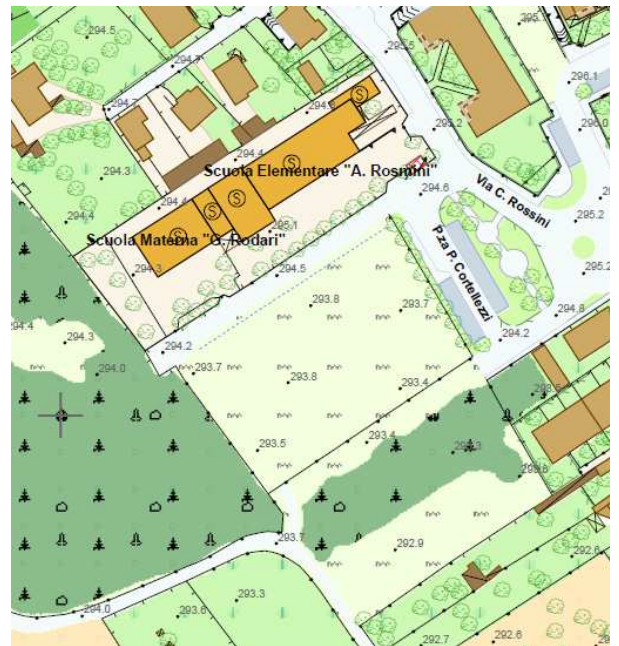
Numero personale addetto

/



Scheda di rilevamento n. 20

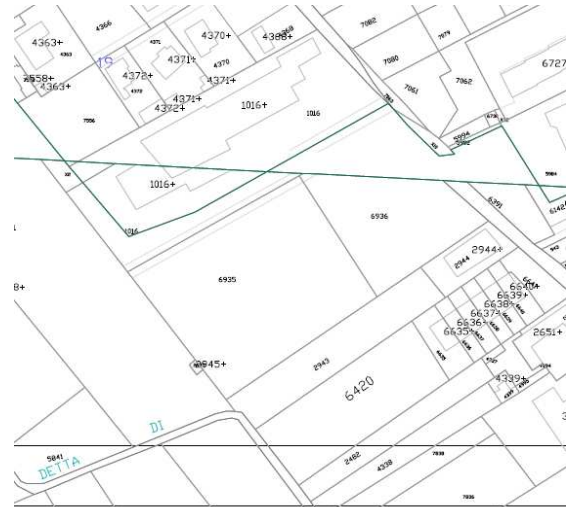
Park scuole via Rossini



AEROFOTOGRAMMETRICO



IMMAGINI



ESTRATTO CATASTALE



Scheda di rilevamento n°	20
---------------------------------	----

INDIVIDUAZIONE DEL SERVIZIO	Previsto Parcheggio Scuole in via Rossini
------------------------------------	---

DESCRIZIONE	Parcheggio in progetto su una strada ancora da realizzare
--------------------	---

GESTIONE	<input type="checkbox"/> PUBBLICA	<input checked="" type="checkbox"/> PRIVATA
-----------------	-----------------------------------	---

1. LOCALIZZAZIONE						
<input checked="" type="checkbox"/>	Nel territorio comunale di Tradate					
	Indirizzo	Via	Traversa di via Rossini			
INDIVIDUAZIONE CATASTALE	Foglio	15	Mappale	2943	Subalterno	

2. Utenza		
BACINO D'UTENZA	<input checked="" type="checkbox"/> Comunale	
	<input type="checkbox"/> Sovracomunale	Specificare
CARATTERISTICHE DEGLI UTENTI	n° persone	
	tipologia	

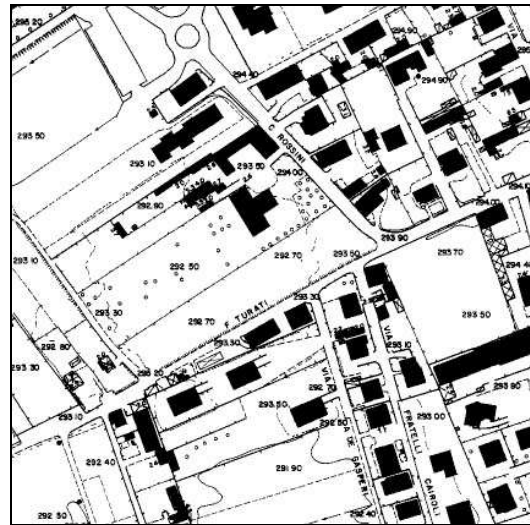
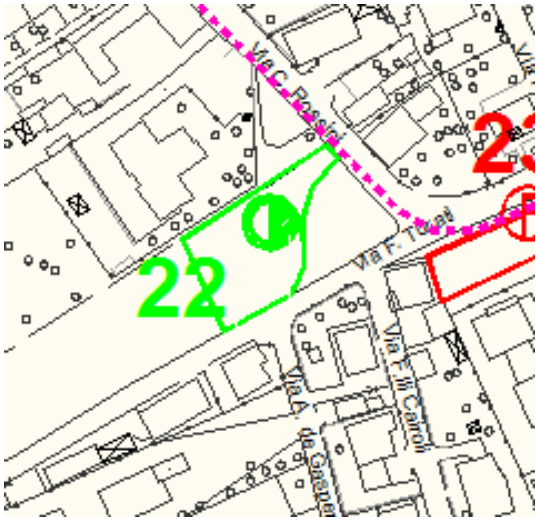
3. SETTORE									
<input type="checkbox"/>	Istruzione	<input type="checkbox"/>	Servizi alla persona	<input type="checkbox"/>	Pubblica Amministrazione	<input type="checkbox"/>	Attività culturali	<input checked="" type="checkbox"/>	Parcheggi
<input type="checkbox"/>	Formazione Lavoro	<input type="checkbox"/>	Servizi Sanitari	<input type="checkbox"/>	Interesse religioso	<input type="checkbox"/>	Attività ricreative sportive	<input type="checkbox"/>	Infrastrutture per la mobilità

9.	STATO DI CONSISTENZA EDIFICIO E STRUTTURE CARATTERISTICHE DIMENSIONALI	Superficie del lotto mq	1425,00
-----------	--	-------------------------	---------



Scheda di rilevamento n. 22

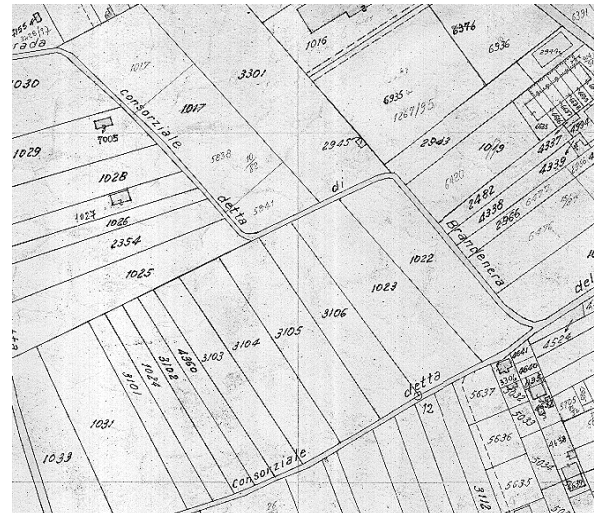
Park Rossini-Turati



AEROFOTOGRAMMETRICO



IMMAGINI



ESTRATTO CATASTALE



Scheda di rilevamento n°	22
---------------------------------	----

INDIVIDUAZIONE DEL SERVIZIO	Parcheggio in previsione, attinente a PL in progetto
------------------------------------	--

DESCRIZIONE	Parcheggio previsto lungo la strada Rossini, attualmente area a verde incolto
--------------------	---

GESTIONE	<input type="checkbox"/> PUBBLICA	<input checked="" type="checkbox"/> PRIVATA
-----------------	-----------------------------------	---

1. LOCALIZZAZIONE							
<input checked="" type="checkbox"/>	Nel territorio comunale di Tradate, Ceppine						
	Indirizzo	Via	Tra via Turati e via Rossini				
INDIVIDUAZIONE CATASTALE	Foglio	9	Mappale	1021	Subalterno		

2. Utenza		
BACINO D'UTENZA	<input checked="" type="checkbox"/> Comunale	
	<input type="checkbox"/> Sovracomunale	Specificare
CARATTERISTICHE DEGLI UTENTI	<input type="checkbox"/> pendolari: abitudinari	
	<input type="checkbox"/> "autisti": fermata	
	<input type="checkbox"/> sosta per commissioni	
	<input type="checkbox"/> residenti	

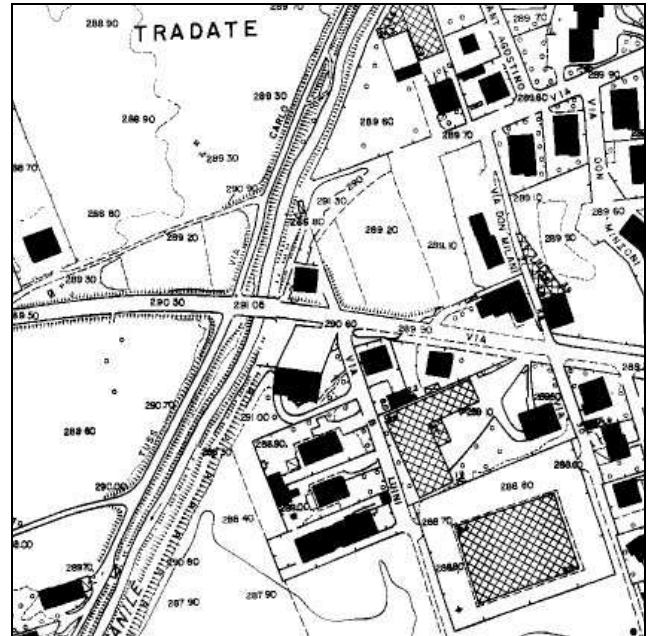
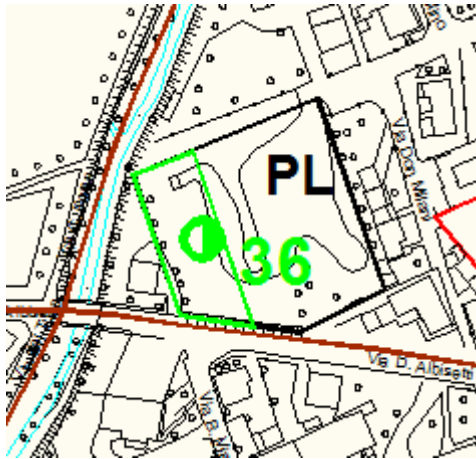
3. SETTORE									
<input type="checkbox"/>	Istruzione	<input type="checkbox"/>	Servizi alla persona	<input type="checkbox"/>	Pubblica Amministrazione	<input type="checkbox"/>	Attività culturali	<input checked="" type="checkbox"/>	Parcheggi
<input type="checkbox"/>	Formazione Lavoro	<input type="checkbox"/>	Servizi Sanitari	<input type="checkbox"/>	Interesse religioso	<input type="checkbox"/>	Attività ricreative sportive	<input type="checkbox"/>	Infrastrutture per la mobilità

9.	STATO DI CONSISTENZA EDIFICIO E STRUTTURE CARATTERISTICHE DIMENSIONALI	Superficie del lotto mq	1075,00
-----------	--	-------------------------	---------



Scheda di rilevamento n. 36

Verde attr. e parcheggio PL via S. Ambrogio



AEROFOTOGRAMMETRICO



IMMAGINI



ESTRATTO CATASTALE

**Scheda di
rilevamento n°**

36

INDIVIDUAZIONE DEL SERVIZIO	area verde attrezzata e parcheggio in corso di ultimazione da PL via Albisetti-S. Ambrogio
------------------------------------	--

DESCRIZIONE	Verde attrezzato e parcheggio attinente PL
--------------------	--

GESTIONE	<input type="checkbox"/> PUBBLICA	<input checked="" type="checkbox"/> PRIVATA	<input type="checkbox"/> RELIGIOSA
-----------------	-----------------------------------	---	------------------------------------

1. LOCALIZZAZIONE	<input checked="" type="checkbox"/> Nel territorio comunale di Tradate					
	Indirizzo	Via	Dorligo Albisetti			
INDIVIDUAZIONE CATASTALE	Foglio	9	Mappale	1846, 4249.	Subalterno	

2.	Utenza		
BACINO D'UTENZA	<input checked="" type="checkbox"/> Comunale		
	<input type="checkbox"/> Sovracomunale	Specificare	
CARATTERISTICHE DEGLI UTENTI	n° persone		
	tipologia		

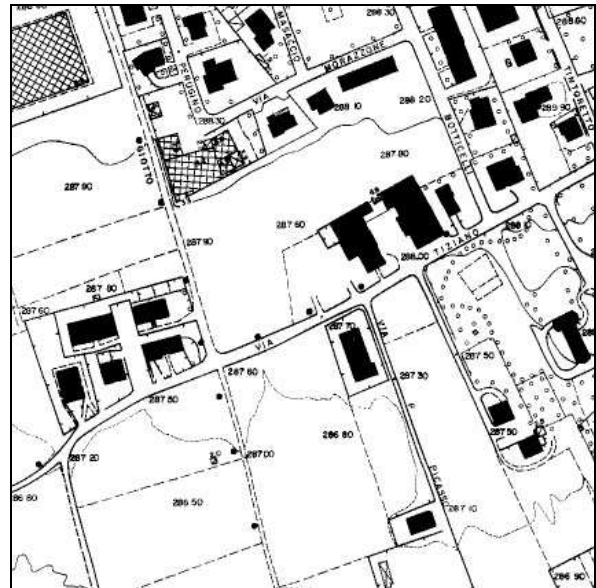
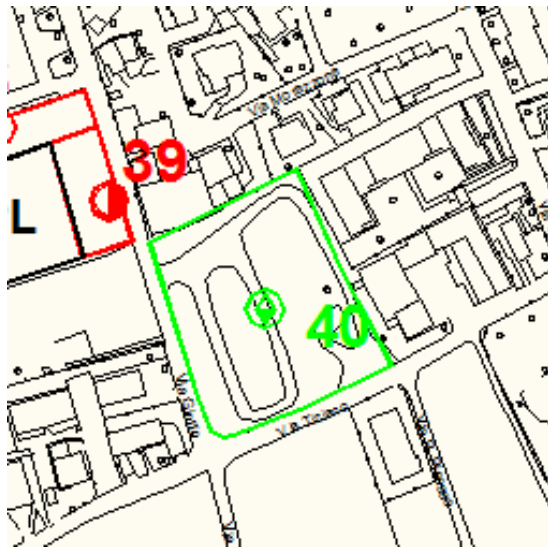
3. SETTORE									
<input type="checkbox"/>	Istruzione	<input type="checkbox"/>	Servizi alla persona	<input type="checkbox"/>	Pubblica Amministrazione	<input type="checkbox"/>	Attività culturali	<input checked="" type="checkbox"/>	Parcheggi
<input type="checkbox"/>	Formazione Lavoro	<input type="checkbox"/>	Servizi Sanitari	<input type="checkbox"/>	Interesse religioso	<input checked="" type="checkbox"/>	Attività ricreative sportive	<input type="checkbox"/>	Infrastrutture per la mobilità

9.	STATO DI CONSISTENZA EDIFICIO E STRUTTURE CARATTERISTICHE DIMENSIONALI	Superficie di pertinenza mq	760,00
		Superficie coperta mq	/
		Superficie parcheggi pertinenziali mq	/
		Superficie a verde pertinenziale mq	/
		Superficie scoperta a cortile mq	/
		Numero locali accessori	/
		Numero utenti ospitabili	/
	Numero personale addetto	/	



Scheda di rilevamento n. 40

Park. PEEP via Giotto



AEROFOTOGRAMMETRICO



IMMAGINI



ESTRATTO CATASTALE

**Scheda di
rilevamento n°**

40

INDIVIDUAZIONE DEL SERVIZIO	Previsto parcheggio attinente PEEP
------------------------------------	------------------------------------

DESCRIZIONE	Area incolta a prato
--------------------	----------------------

GESTIONE	<input type="checkbox"/> PUBBLICA	<input checked="" type="checkbox"/> PRIVATA
-----------------	-----------------------------------	---

1. LOCALIZZAZIONE	<input checked="" type="checkbox"/> Nel territorio comunale di Tradate						
	<input checked="" type="checkbox"/> Indirizzo	Via		Tiziano			
INDIVIDUAZIONE CATASTALE	Foglio	9	Mappale	7854, 7857	Subalterno		

2.	Utenza		
	BACINO D'UTENZA	<input checked="" type="checkbox"/> Comunale	
		<input type="checkbox"/> Sovracomunale	Specificare
	CARATTERISTICHE DEGLI UTENTI	n° persone	
		tipologia	

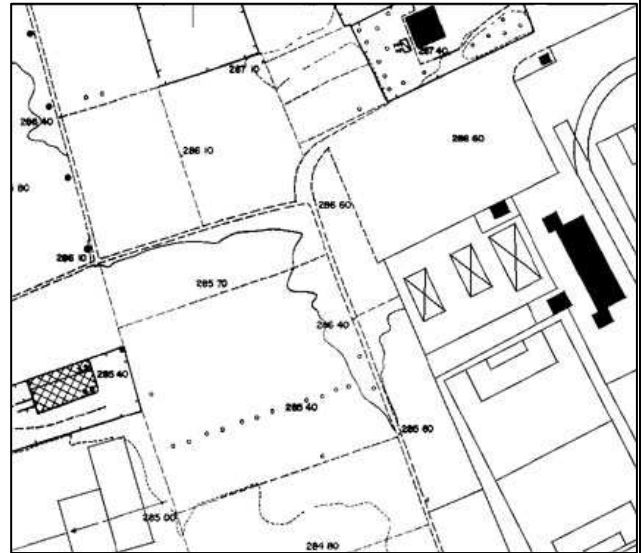
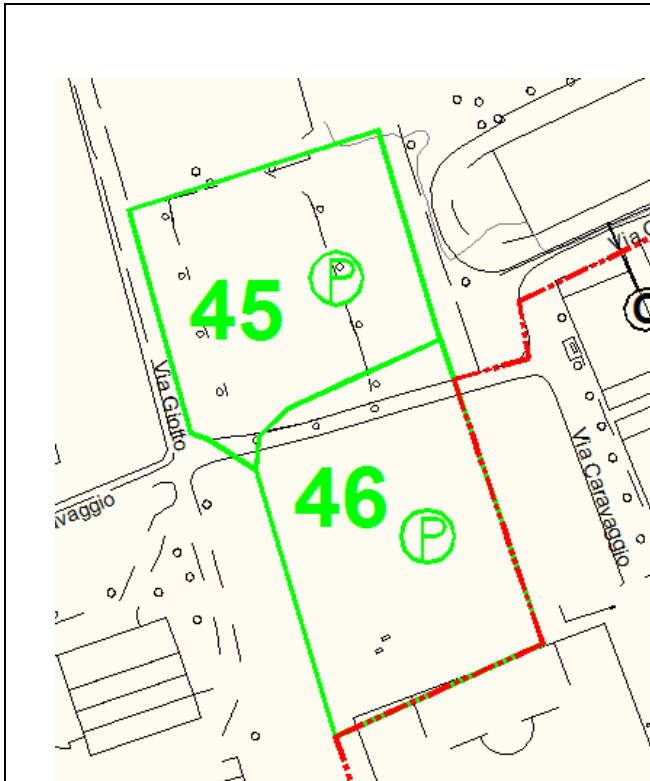
3. SETTORE								
	<input type="checkbox"/> Istruzione	<input type="checkbox"/> Servizi alla persona	<input type="checkbox"/> Pubblica Amministrazione	<input type="checkbox"/> Attività culturali	<input checked="" type="checkbox"/> Parcheggi			
	<input type="checkbox"/> Formazione Lavoro	<input type="checkbox"/> Servizi Sanitari	<input type="checkbox"/> Interesse religioso	<input type="checkbox"/> Attività ricreative sportive	<input type="checkbox"/> Infrastrutture per la mobilità			

9.	STATO DI CONSISTENZA EDIFICIO E STRUTTURE CARATTERISTICHE DIMENSIONALI	Superficie di pertinenza mq	2260,00
		Superficie coperta mq	/
		Superficie parcheggi pertinenziali mq	/
		Superficie a verde pertinenziale mq	
		Superficie scoperta a cortile mq	/
		Numero locali accessori	/
		Numero utenti ospitabili	/
	Numero personale addetto	/	



Scheda di rilevamento n. 45-46

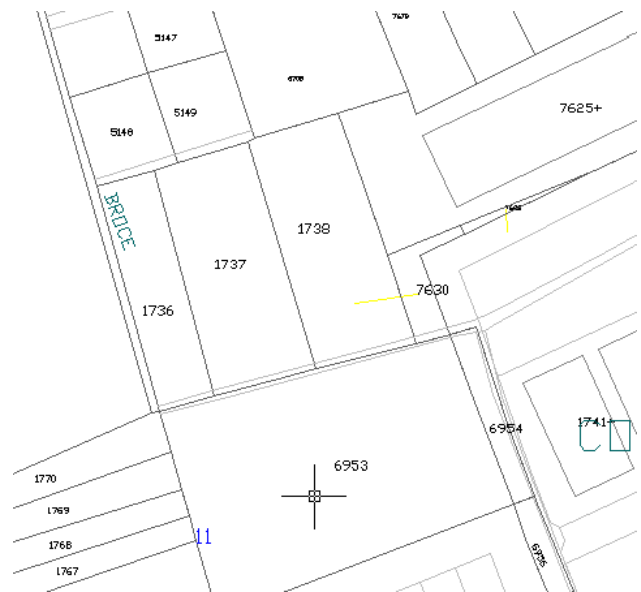
Park via Caravaggio



AEROFOTOGRAMMETRICO



IMMAGINI



ESTRATTO CATASTALE

**Scheda di
rilevamento n°**

45-46

INDIVIDUAZIONE DEL SERVIZIO	parcheggi via caravaggio retro campi tennis
------------------------------------	---

DESCRIZIONE	Prato incolto
--------------------	---------------

GESTIONE	<input type="checkbox"/> PUBBLICA	<input checked="" type="checkbox"/> PRIVATA
-----------------	-----------------------------------	---

1. LOCALIZZAZIONE	<input checked="" type="checkbox"/> Nel territorio comunale di Tradate					
	<input checked="" type="checkbox"/> Indirizzo	Via		Caravaggio		
INDIVIDUAZIONE CATASTALE	Foglio	9	Mappale	1739, 1737, 1736, 6953	Subalterno	

2.	Utenza					
BACINO D'UTENZA	<input checked="" type="checkbox"/> Comunale					
	<input type="checkbox"/> Sovracomunale			Comuni limitrofi		
CARATTERISTICHE DEGLI UTENTI	<input type="checkbox"/> pendolari: abitudinari					
	<input type="checkbox"/> "autisti": fermata					
	<input type="checkbox"/> sosta per commissioni			Atleti		
	<input type="checkbox"/> residenti					

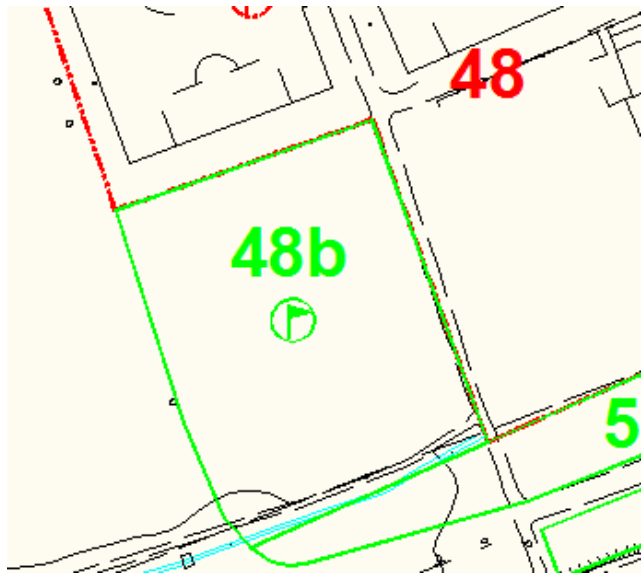
3. SETTORE	<input type="checkbox"/> Istruzione	<input type="checkbox"/> Servizi alla persona	<input type="checkbox"/> Pubblica Amministrazione	<input type="checkbox"/> Attività culturali	<input checked="" type="checkbox"/> Parcheggi
	<input type="checkbox"/> Formazione Lavoro	<input type="checkbox"/> Servizi Sanitari	<input type="checkbox"/> Interesse religioso	<input type="checkbox"/> Attività ricreative sportive	<input type="checkbox"/> Infrastrutture per la mobilità

9.	STATO DI CONSISTENZA EDIFICIO E STRUTTURE CARATTERISTICHE DIMENSIONALI	Superficie del lotto mq	9100,00
		Superficie coperta mq	/
		Superficie Lorda di Pavimento mq	/
		Superficie parcheggi pertinenziali mq	/
		Superficie a verde pertinenziale mq	/
		Superficie scoperta a cortile mq	/
		Attrezzature	/
		Numero utenti ospitabili	/
Numero personale addetto	/		



Scheda di rilevamento n. 48b

Centro Sportivo M. Uslenghi



AEROFOTOGRAMMETRICO



IMMAGINI

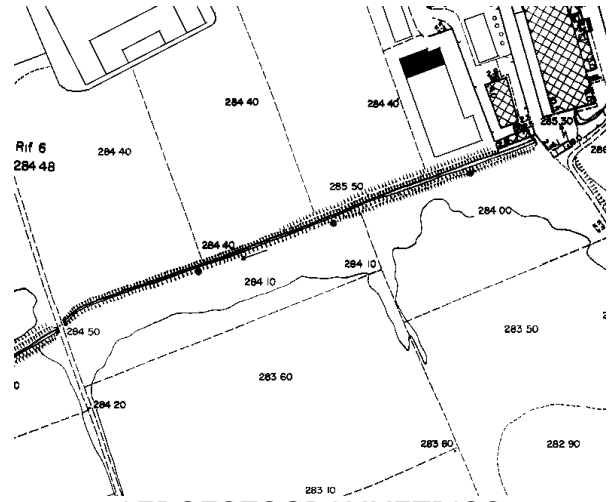
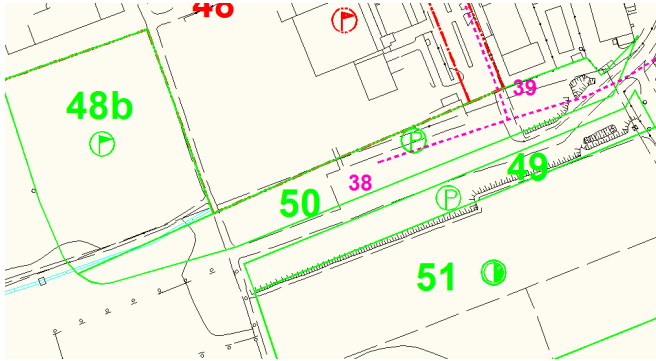


ESTRATTO CATASTALE



Scheda di rilevamento n. 49-50

Park Centro ed area feste



AEROFOTOGRAMMETRICO



IMMAGINI



ESTRATTO CATASTALE

**Scheda di
rilevamento n°**

49-50

INDIVIDUAZIONE DEL SERVIZIO	parcheggio di via Pradacci
------------------------------------	----------------------------

DESCRIZIONE	Parte parcheggio già realizzato, parte Campo presso centro sportivo
--------------------	---

GESTIONE	<input checked="" type="checkbox"/> PUBBLICA	<input type="checkbox"/> PRIVATA
-----------------	--	----------------------------------

1. LOCALIZZAZIONE	<input checked="" type="checkbox"/> Nel territorio comunale di Tradate					
	<input checked="" type="checkbox"/> Indirizzo	Via		Pradacci		
INDIVIDUAZIONE CATASTALE	Foglio	9	Mappale	1963	Subalterno	

2.	Utenza					
BACINO D'UTENZA	<input type="checkbox"/> Comunale			<input type="checkbox"/> Sovracomunale		
				Specificare		
CARATTERISTICHE DEGLI UTENTI	n° persone					
	tipologia					

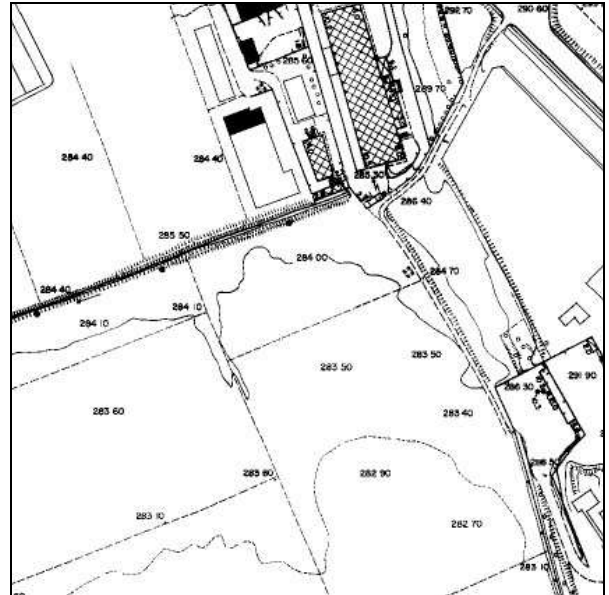
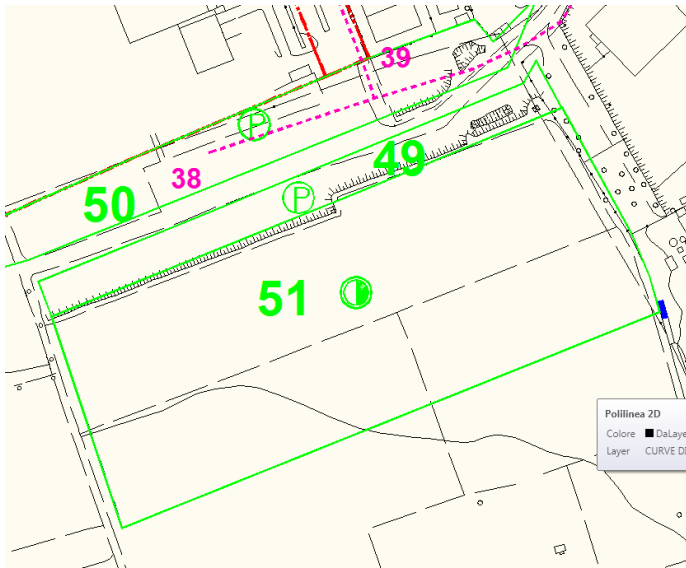
3. SETTORE									
<input type="checkbox"/>	Istruzione	<input type="checkbox"/>	Servizi alla persona	<input type="checkbox"/>	Pubblica Amministrazione	<input type="checkbox"/>	Attività culturali	<input checked="" type="checkbox"/>	Parcheggi
<input type="checkbox"/>	Formazione Lavoro	<input type="checkbox"/>	Servizi Sanitari	<input type="checkbox"/>	Interesse religioso	<input type="checkbox"/>	Attività ricreative sportive	<input type="checkbox"/>	Infrastrutture per la mobilità

9.	STATO DI CONSISTENZA EDIFICIO E STRUTTURE CARATTERISTICHE DIMENSIONALI	Superficie del lotto mq	4200,00 e 7500,00
		Superficie coperta mq	/
		Superficie Lorda di Pavimento mq	/
		Superficie parcheggi pertinenziali mq	/
		Superficie a verde pertinenziale mq	/
		Superficie scoperta a cortile mq	/
		Attrezzature	/
		Numero utenti ospitabili	/
	Numero personale addetto	/	



Scheda di rilevamento n. 51

Area feste



AEROFOTOGRAMMETRICO



IMMAGINI



ESTRATTO CATASTALE

**Scheda di
rilevamento n°**

51

INDIVIDUAZIONE DEL SERVIZIO	Area Feste prevista
------------------------------------	---------------------

DESCRIZIONE	Area incolta limitrofa al centro sportivo Uslenghi
--------------------	--

GESTIONE	<input type="checkbox"/> PUBBLICA	<input checked="" type="checkbox"/> PRIVATA	<input type="checkbox"/> ALTRO
-----------------	-----------------------------------	---	--------------------------------

1. LOCALIZZAZIONE	<input checked="" type="checkbox"/> Nel territorio comunale di Tradate					
	<input checked="" type="checkbox"/> Indirizzo	Via		Luini		
INDIVIDUAZIONE CATASTALE	Foglio	9	Mappale	1969, 1963, 1967, 1968	Subalterno	

2.	Utenza					
	BACINO D'UTENZA	<input checked="" type="checkbox"/> Comunale				
		<input type="checkbox"/> Sovracomunale		Specificare		
	CARATTERISTICHE DEGLI UTENTI	n° persone				
		tipologia				
3. SETTORE						
	<input type="checkbox"/> Istruzione	<input type="checkbox"/> Servizi alla persona	<input type="checkbox"/> Pubblica Amministrazione	<input type="checkbox"/> Attività culturali	<input type="checkbox"/> Parcheggi	
	<input type="checkbox"/> Formazione Lavoro	<input type="checkbox"/> Servizi Sanitari	<input type="checkbox"/> Interesse religioso	<input checked="" type="checkbox"/> Attività ricreative sportive	<input type="checkbox"/> Infrastrutture per la mobilità	

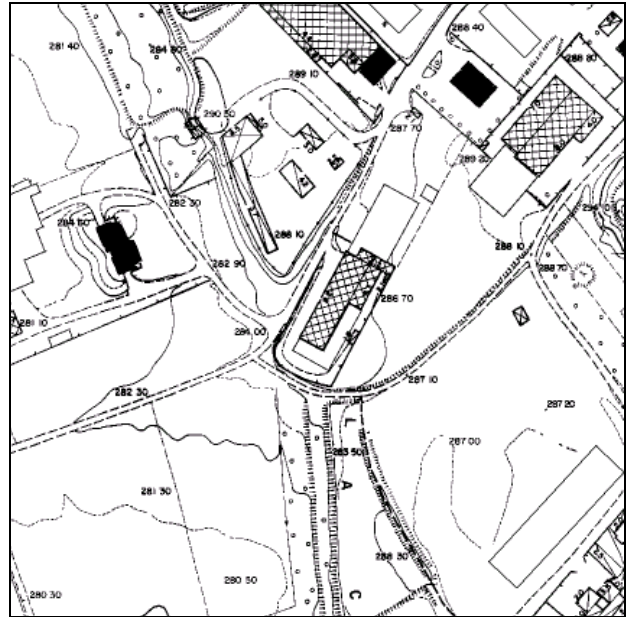
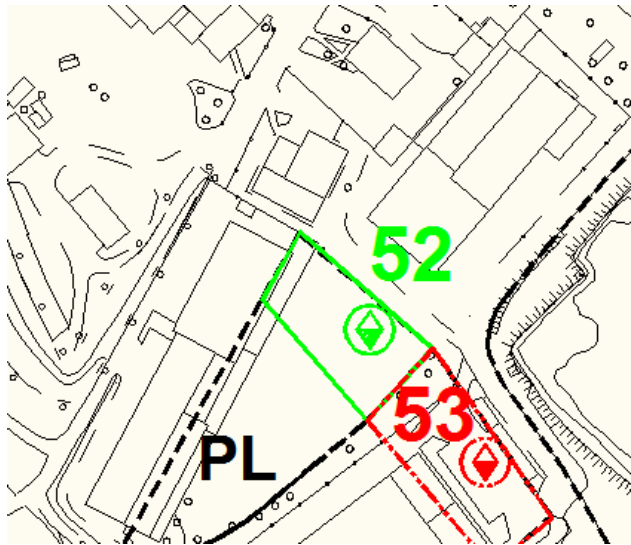
9.	STATO DI CONSISTENZA EDIFICIO E STRUTTURE CARATTERISTICHE DIMENSIONALI	Superficie di pertinenza mq	25690,00
		Superficie coperta mq	
		Superficie Lorda di Pavimento mq	
		Superficie parcheggi pertinenziali mq	
		Superficie a verde pertinenziale mq	
		Superficie scoperta a cortile mq	
		Numero servizi igienici	
		Numero utenti ospitabili	
		Numero personale addetto	

11.	NOTE: l'area deve essere completamente acquisita ed è necessario finanziare le opere ed infrastrutture per il completamento del servizio
------------	--



Scheda di rilevamento n. 52

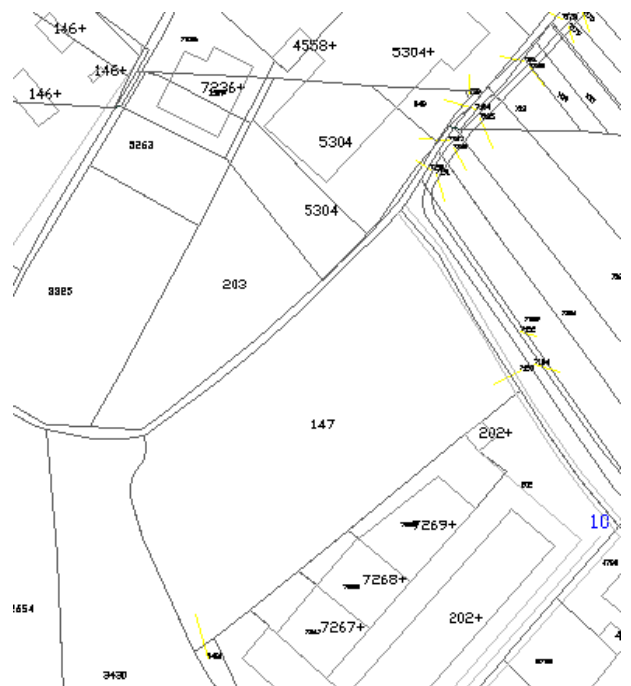
Park PL via Curiel-Sciesa



AEROFOTOGRAMMETRICO



IMMAGINI



ESTRATTO CATASTALE

**Scheda di
rilevamento n°**

52

INDIVIDUAZIONE DEL SERVIZIO	Park PL via Curiel-Sciesa
------------------------------------	---------------------------

DESCRIZIONE	Parcheggio
--------------------	------------

GESTIONE	<input type="checkbox"/> PUBBLICA	<input checked="" type="checkbox"/> PRIVATA	<input type="checkbox"/> ALTRO:
-----------------	-----------------------------------	---	---------------------------------

1. LOCALIZZAZIONE						
<input checked="" type="checkbox"/>	Nel territorio comunale di Tradate					
	Indirizzo	Via	Curiel Sciesa			
INDIVIDUAZIONE CATASTALE	Foglio	9	Mappale	5304	Subalterno	

2.	Utenza		
BACINO D'UTENZA	<input checked="" type="checkbox"/> Comunale	<input type="checkbox"/> Sovracomunale	Specificare
CARATTERISTICHE DEGLI UTENTI	n° persone		
	tipologia		

3. SETTORE									
<input type="checkbox"/>	Istruzione	<input type="checkbox"/>	Servizi alla persona	<input type="checkbox"/>	Pubblica Amministrazione	<input type="checkbox"/>	Attività culturali	<input checked="" type="checkbox"/>	Parcheggi
<input type="checkbox"/>	Formazione Lavoro	<input type="checkbox"/>	Servizi Sanitari	<input type="checkbox"/>	Interesse religioso	<input type="checkbox"/>	Attività ricreative sportive	<input type="checkbox"/>	Infrastrutture per la mobilità

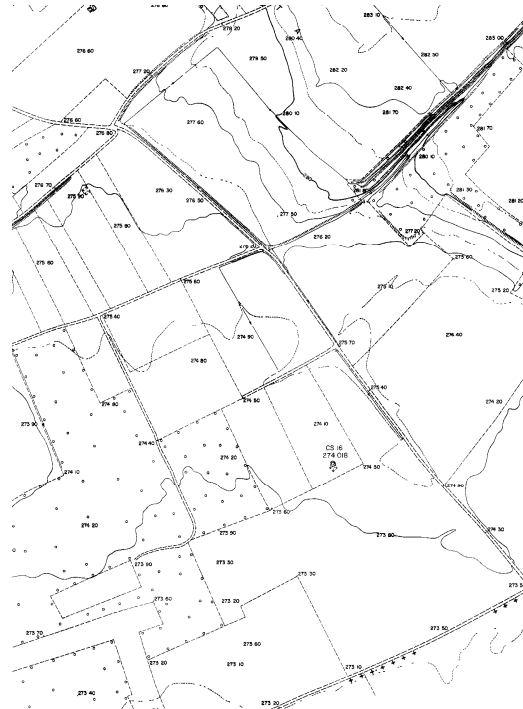
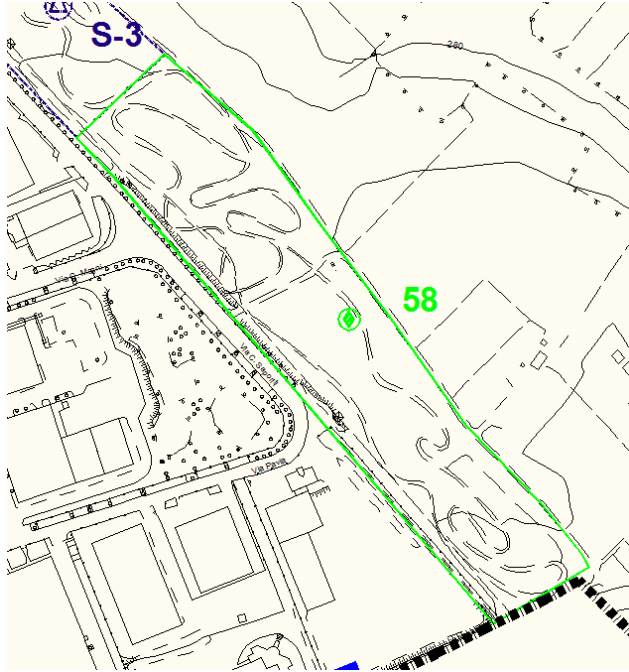
9.	STATO DI CONSISTENZA EDIFICIO E STRUTTURE CARATTERISTICHE DIMENSIONALI	Superficie del lotto mq	1.220,00
		Superficie coperta mq	/
		Superficie Lorda di Pavimento mq	/
		Superficie parcheggi pertinenziali mq	/
		Superficie a verde pertinenziale mq	/
		Superficie scoperta a cortile mq	/
		Attrezzature	/
		Numero utenti ospitabili	/
	Numero personale addetto	/	

11.	NOTE: l'intervento non è ancora completato
------------	--




Scheda di rilevamento n. 58

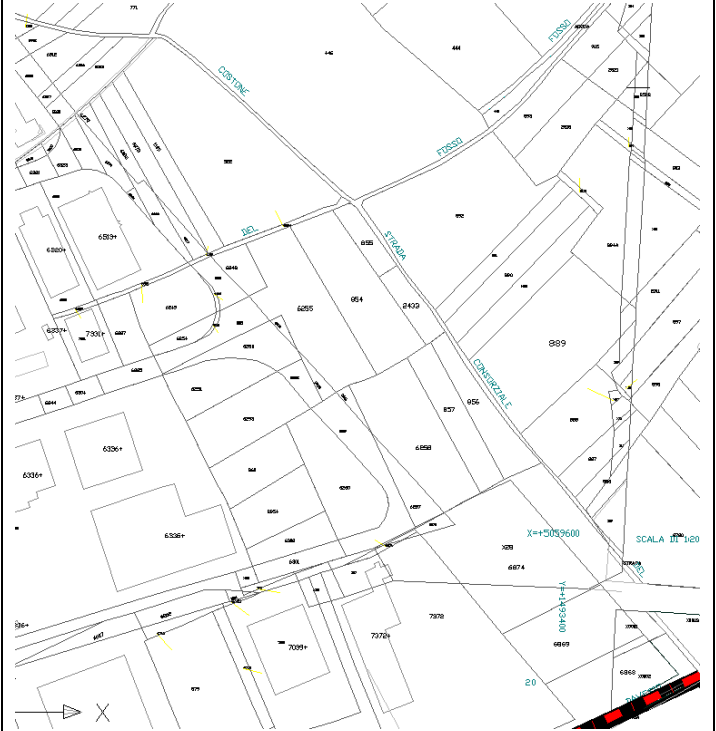
Standard PIP via Saporiti



AEROFOTOGRAMMETRICO



IMMAGINI



ESTRATTO CATASTALE

**Scheda di
rilevamento n°**

58

INDIVIDUAZIONE DEL SERVIZIO	Standard PIP via Saporiti
------------------------------------	---------------------------

DESCRIZIONE	Attrezzature pubbliche
--------------------	------------------------

GESTIONE	<input checked="" type="checkbox"/> PUBBLICA	<input type="checkbox"/> PRIVATA	<input type="checkbox"/> ALTRO:
-----------------	--	----------------------------------	---------------------------------

1. LOCALIZZAZIONE	Nel territorio comunale di Tradate						
<input checked="" type="checkbox"/>	Indirizzo	Via		Saporiti			
INDIVIDUAZIONE CATASTALE	Foglio	9	Mappale	6868, 6869, 6874, 6258, 857, 856, 854, 855, 6255, 2433	Subalterno		

2.	Utenza		
BACINO D'UTENZA	<input checked="" type="checkbox"/> Comunale	<input type="checkbox"/> Sovracomunale	Specificare
CARATTERISTICHE DEGLI UTENTI	n° persone		
	tipologia		

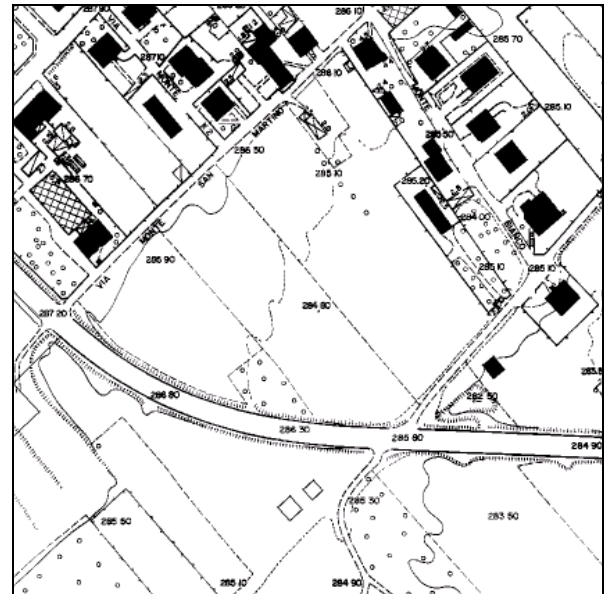
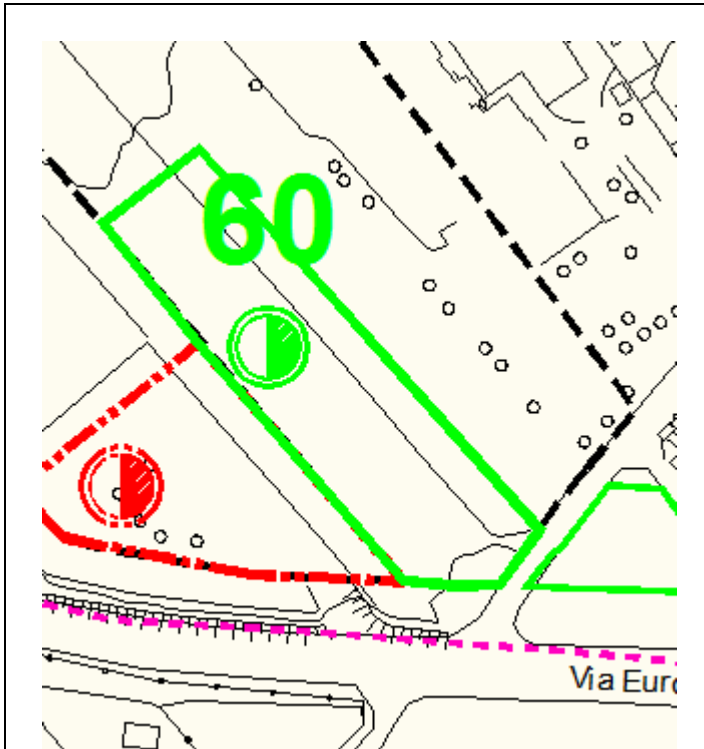
3. SETTORE	<input type="checkbox"/> Istruzione	<input type="checkbox"/> Servizi alla persona	<input type="checkbox"/> Pubblica Amministrazione	<input type="checkbox"/> Attività culturali	<input type="checkbox"/> Parcheggi
	<input type="checkbox"/> Formazione Lavoro	<input type="checkbox"/> Servizi Sanitari	<input type="checkbox"/> Interesse religioso	<input checked="" type="checkbox"/> Attività ricreative sportive	<input type="checkbox"/> Infrastrutture per la mobilità

9.	STATO DI CONSISTENZA EDIFICIO E STRUTTURE CARATTERISTICHE DIMENSIONALI	Superficie del lotto mq	35.000,00
		Superficie coperta mq	/
		Superficie Lorda di Pavimento mq	/
		Superficie parcheggi pertinenziali mq	/
		Superficie a verde pertinenziale mq	/
		Superficie scoperta a cortile mq	/
		Attrezzature	/
		Numero utenti ospitabili	/
		Numero personale addetto	/



Scheda di rilevamento n. 60

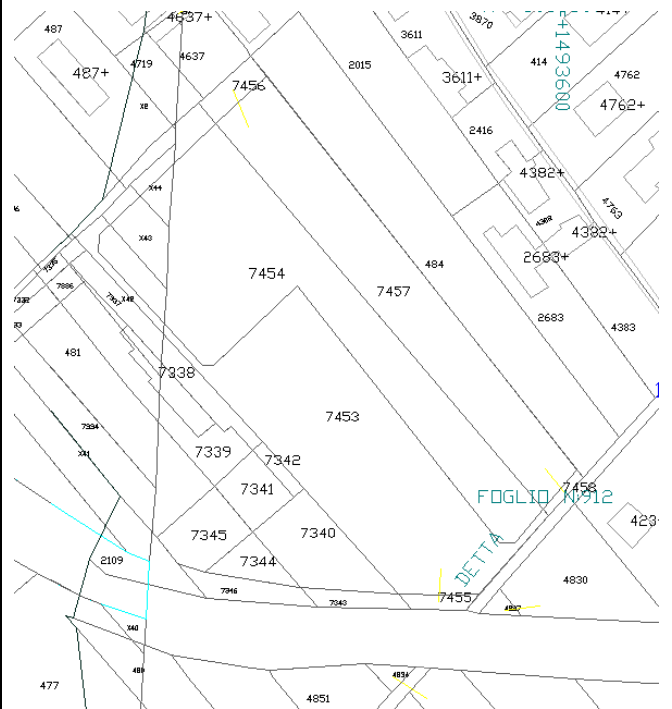
Verde Attr. PL via Sacro Monte



AEROFOTOGRAMMETRICO



IMMAGINI



ESTRATTO CATASTALE

**Scheda di
rilevamento n°**

60

INDIVIDUAZIONE DEL SERVIZIO	Verde attr. PL via Fermi, previsto
------------------------------------	------------------------------------

DESCRIZIONE	Sedime per verde attrezzato
--------------------	-----------------------------

GESTIONE	<input type="checkbox"/> PUBBLICA	<input checked="" type="checkbox"/> PRIVATA	<input type="checkbox"/> ALTRO
-----------------	-----------------------------------	---	--------------------------------

1. LOCALIZZAZIONE	<input checked="" type="checkbox"/> Nel territorio comunale di Tradate					
	<input checked="" type="checkbox"/> Indirizzo	Via		Fermi		
INDIVIDUAZIONE CATASTALE	Foglio	9	Mappale	7453	Subalterno	

2.	Utenza		
BACINO D'UTENZA	<input checked="" type="checkbox"/> Comunale		
	<input type="checkbox"/> Sovracomunale	Specificare	
CARATTERISTICHE DEGLI UTENTI	n° persone		
	tipologia		

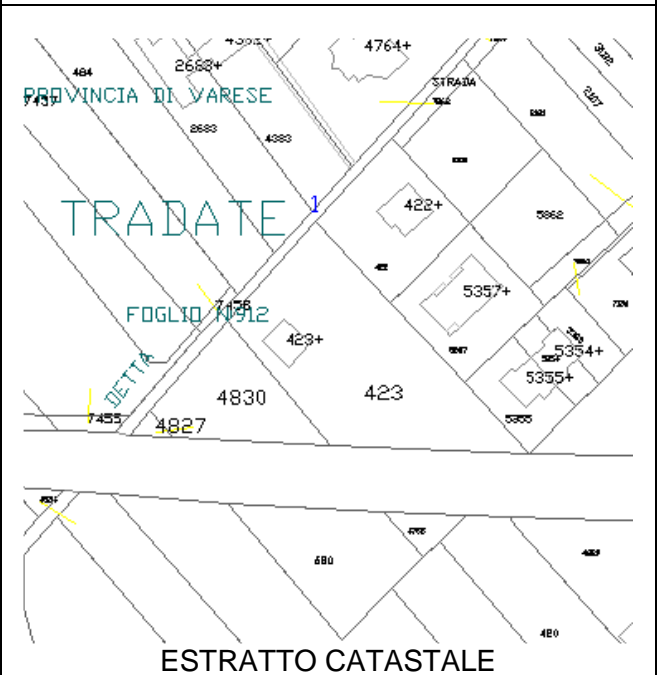
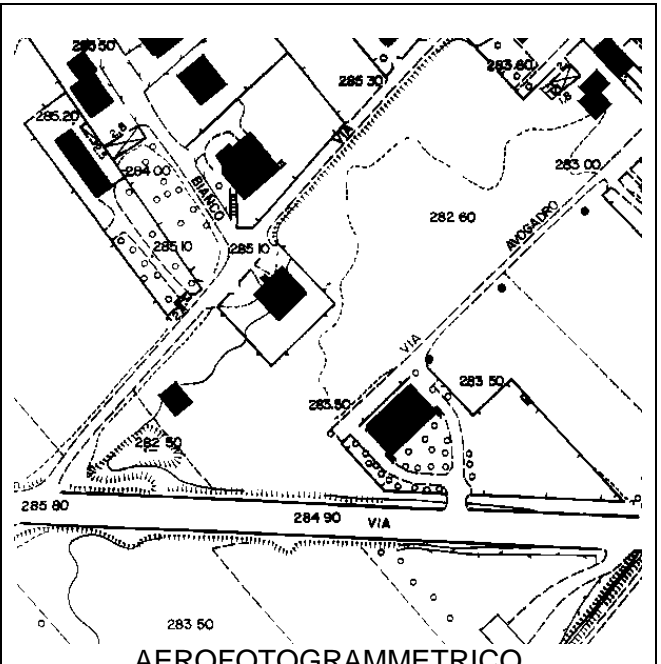
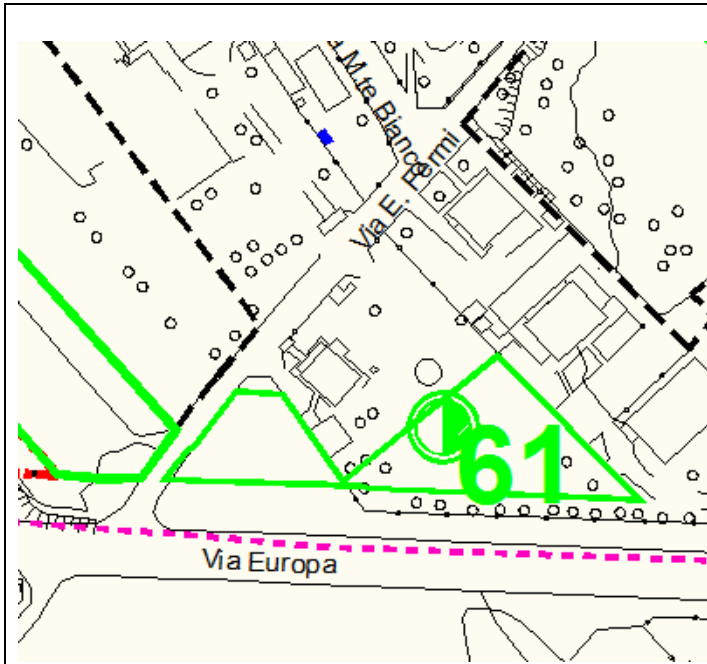
3. SETTORE									
<input type="checkbox"/>	Istruzione	<input type="checkbox"/>	Servizi alla persona	<input type="checkbox"/>	Pubblica Amministrazione	<input type="checkbox"/>	Attività culturali	<input type="checkbox"/>	Parcheggi
<input type="checkbox"/>	Formazione Lavoro	<input type="checkbox"/>	Servizi Sanitari	<input type="checkbox"/>	Interesse religioso	<input checked="" type="checkbox"/>	Attività ricreative sportive	<input type="checkbox"/>	Infrastrutture per la mobilità

9.	STATO DI CONSISTENZA EDIFICIO E STRUTTURE CARATTERISTICHE DIMENSIONALI	Superficie del lotto mq	Mq 2.235,00
		Superficie coperta mq	/
		Superficie Lorda di Pavimento mq	/
		Superficie parcheggi pertinenziali mq	/
		Superficie a verde pertinenziale mq	/
		Superficie scoperta a cortile mq	/
		Attrezzature	/
		Numero utenti ospitabili	/
Numero personale addetto	/		



Scheda di rilevamento n. 61

Verde Attr. via Europa



IMMAGINI

ESTRATTO CATASTALE

**Scheda di
rilevamento n°**

61

INDIVIDUAZIONE DEL SERVIZIO	Verde via Europa-Fermi, previsto
------------------------------------	----------------------------------

DESCRIZIONE	Attrezzature pubbliche
--------------------	------------------------

GESTIONE	<input type="checkbox"/> PUBBLICA	<input checked="" type="checkbox"/> PRIVATA	<input type="checkbox"/> ALTRO
-----------------	-----------------------------------	---	--------------------------------

1. LOCALIZZAZIONE						
<input checked="" type="checkbox"/>	Nel territorio comunale di Tradate					
	Indirizzo	Via	Europa			
INDIVIDUAZIONE CATASTALE	Foglio	9	Mappale	4830, 4827, 423	Subalterno	

2.	Utenza		
BACINO D'UTENZA	<input checked="" type="checkbox"/> Comunale	<input type="checkbox"/> Sovracomunale	Specificare
CARATTERISTICHE DEGLI UTENTI	n° persone		
	tipologia		

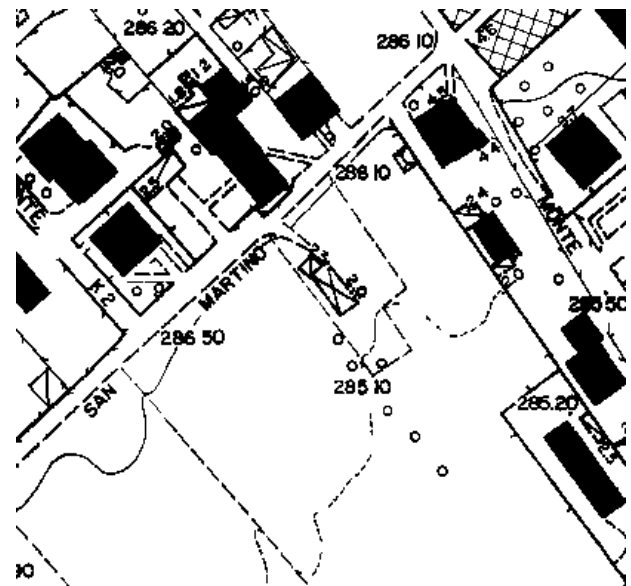
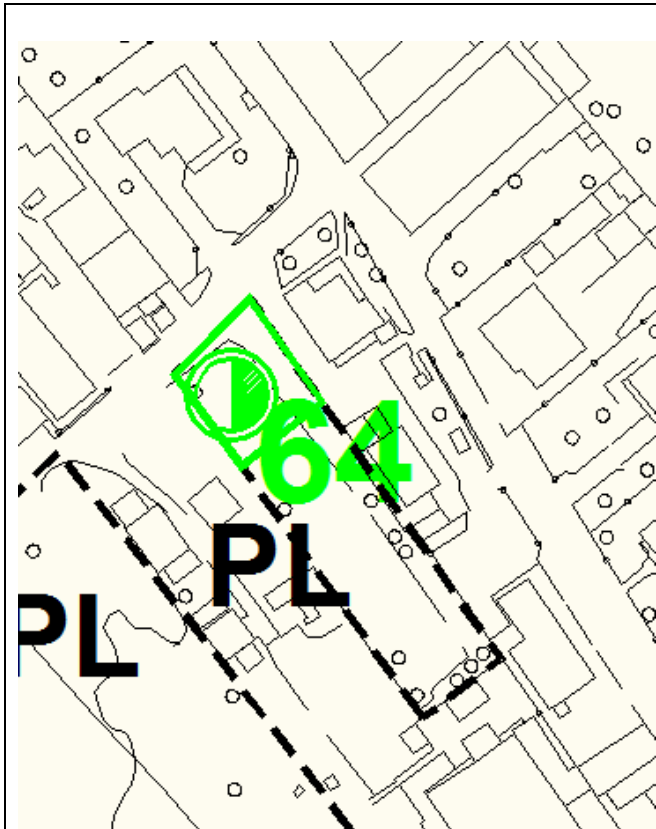
3. SETTORE									
<input type="checkbox"/>	Istruzione	<input type="checkbox"/>	Servizi alla persona	<input type="checkbox"/>	Pubblica Amministrazione	<input type="checkbox"/>	Attività culturali	<input type="checkbox"/>	Parcheggi
<input type="checkbox"/>	Formazione Lavoro	<input type="checkbox"/>	Servizi Sanitari	<input type="checkbox"/>	Interesse religioso	<input checked="" type="checkbox"/>	Attività ricreative sportive	<input type="checkbox"/>	Infrastrutture per la mobilità

9.	STATO DI CONSISTENZA EDIFICIO E STRUTTURE CARATTERISTICHE DIMENSIONALI	Superficie del lotto mq	Mq 1.645,00
		Superficie coperta mq	/
		Superficie Lorda di Pavimento mq	/
		Superficie parcheggi pertinenziali mq	/
		Superficie a verde pertinenziale mq	/
		Superficie scoperta a cortile mq	/
		Attrezzature	/
		Numero utenti ospitabili	/
Numero personale addetto	/		



Scheda di rilevamento n. 64

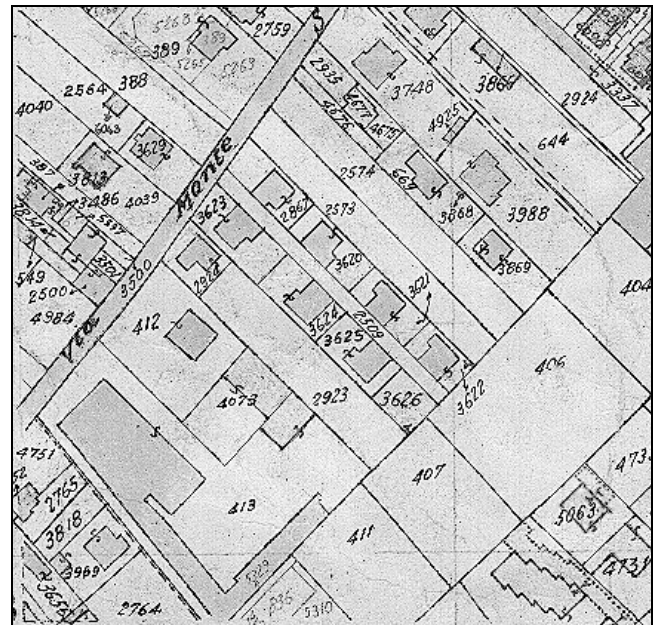
Verde PL via M. S. Martino



AEROFOTOGRAMMETRICO



IMMAGINI



ESTRATTO CATASTALE

**Scheda di
rilevamento n°**

64

INDIVIDUAZIONE DEL SERVIZIO	Verde attrezzato PL via M. S. Martino, previsione
------------------------------------	---

DESCRIZIONE	Attrezzature di uso pubblico
--------------------	------------------------------

GESTIONE	<input checked="" type="checkbox"/> PUBBLICA	<input type="checkbox"/> PRIVATA	<input type="checkbox"/> ALTRO:
-----------------	--	----------------------------------	---------------------------------

1. LOCALIZZAZIONE						
<input checked="" type="checkbox"/>	Nel territorio comunale di Tradate					
	Indirizzo	Via	M. San Martino			
INDIVIDUAZIONE CATASTALE	Foglio	9	Mappale	2574, 2573	Subalterno	

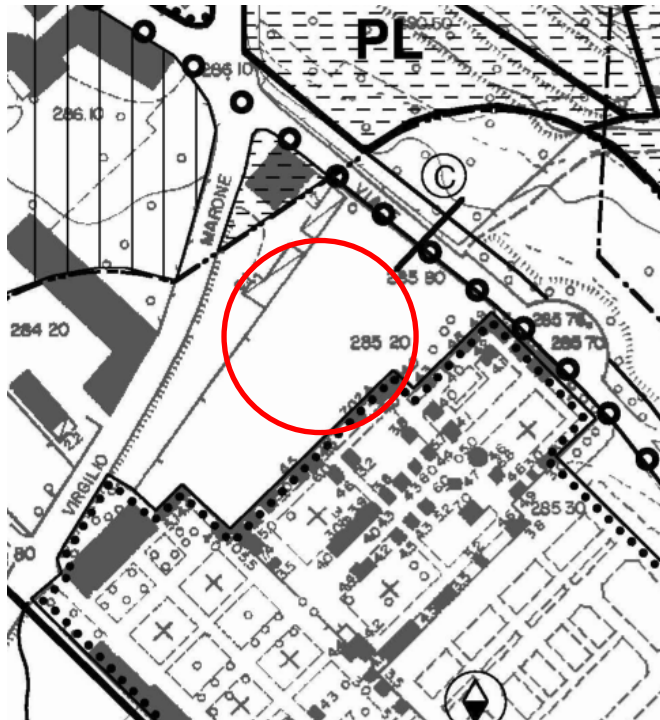
2.	Utenza	
BACINO D'UTENZA	<input checked="" type="checkbox"/> Comunale	
	<input type="checkbox"/> Sovracomunale	Specificare
CARATTERISTICHE DEGLI UTENTI	n° persone	
	tipologia	

3. SETTORE									
<input type="checkbox"/>	Istruzione	<input type="checkbox"/>	Servizi alla persona	<input type="checkbox"/>	Pubblica Amministrazione	<input type="checkbox"/>	Attività culturali	<input checked="" type="checkbox"/>	Parcheggi
<input type="checkbox"/>	Formazione Lavoro	<input type="checkbox"/>	Servizi Sanitari	<input type="checkbox"/>	Interesse religioso	<input type="checkbox"/>	Attività ricreative sportive	<input type="checkbox"/>	Infrastrutture per la mobilità
9.	STATO DI CONSISTENZA EDIFICIO E STRUTTURE CARATTERISTICHE DIMENSIONALI	Superficie del lotto mq			700,00				
		Superficie coperta mq			/				
		Superficie Lorda di Pavimento mq			/				
		Superficie parcheggi pertinenziali mq			/				
		Superficie a verde pertinenziale mq			/				
		Superficie scoperta a cortile mq			/				
		Attrezzature			/				
		Numero utenti ospitabili			/				
Numero personale addetto			/						

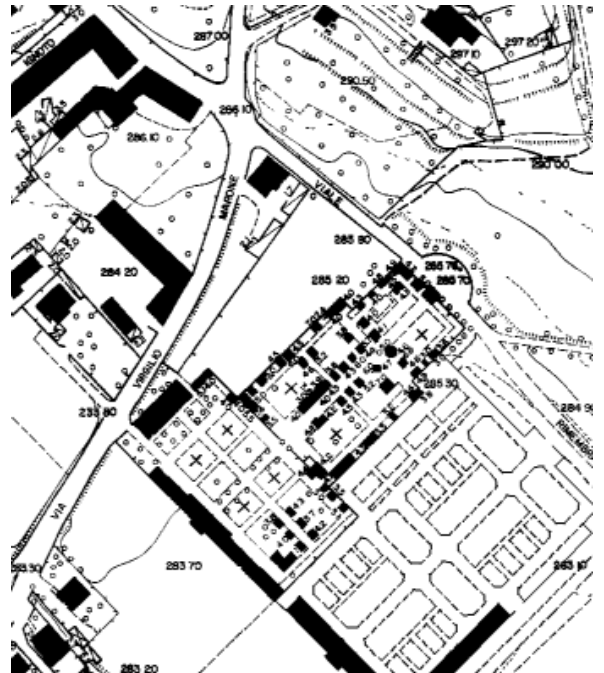


Scheda di rilevamento n. 66e


Verde attr. Via Marone



PRG VIGENTE



AEROFOTOGRAMMETRICO



IMMAGINI



ESTRATTO CATASTALE

**Scheda di
rilevamento n°**

66e

INDIVIDUAZIONE DEL SERVIZIO	Verde attrezzato via Marone
------------------------------------	-----------------------------

DESCRIZIONE	
	Parco

GESTIONE	<input type="checkbox"/> PUBBLICA	<input checked="" type="checkbox"/> PRIVATA	<input type="checkbox"/> ALTRO:
-----------------	-----------------------------------	---	---------------------------------

1. LOCALIZZAZIONE	Nel territorio comunale di Tradate					
<input checked="" type="checkbox"/>	Indirizzo	Via	P.V. Marone			
INDIVIDUAZIONE CATASTALE	Foglio	9	Mappale	1048	Subalterno	

2.	Utenza	
BACINO D'UTENZA	<input checked="" type="checkbox"/> Comunale	
	<input type="checkbox"/> Sovracomunale	Specificare
CARATTERISTICHE DEGLI UTENTI	n° persone	
	tipologia	

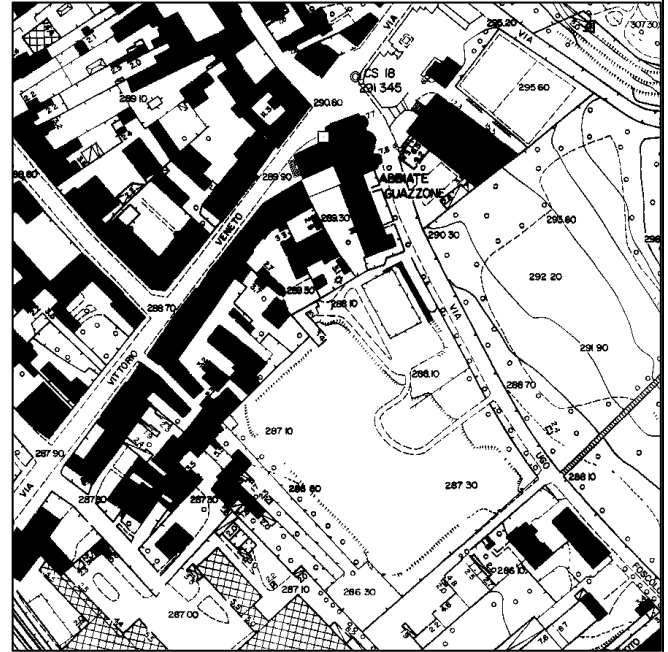
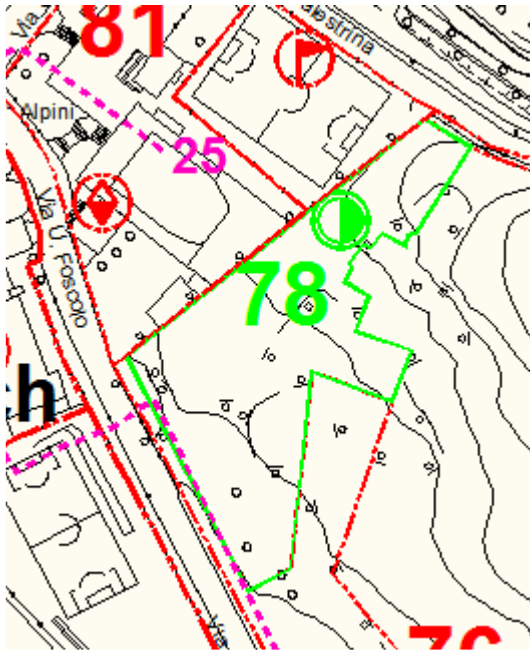
3. SETTORE	<input type="checkbox"/> Istruzione	<input type="checkbox"/> Servizi alla persona	<input type="checkbox"/> Pubblica Amministrazione	<input type="checkbox"/> Attività culturali	<input type="checkbox"/> Parcheggi
	<input type="checkbox"/> Formazione Lavoro	<input type="checkbox"/> Servizi Sanitari	<input type="checkbox"/> Interesse religioso	<input checked="" type="checkbox"/> Attività ricreative sportive	<input type="checkbox"/> Infrastrutture per la mobilità

9.	STATO DI CONSISTENZA EDIFICIO E STRUTTURE CARATTERISTICHE DIMENSIONALI	Superficie del lotto mq	2500,00
		Superficie coperta mq	/
		Superficie Lorda di Pavimento mq	/
		Superficie parcheggi pertinenziali mq	/
		Superficie a verde pertinenziale mq	/
		Superficie scoperta a cortile mq	/
		Attrezzature	/
		Numero utenti ospitabili	/
	Numero personale addetto	/	



Scheda di rilevamento n. 78

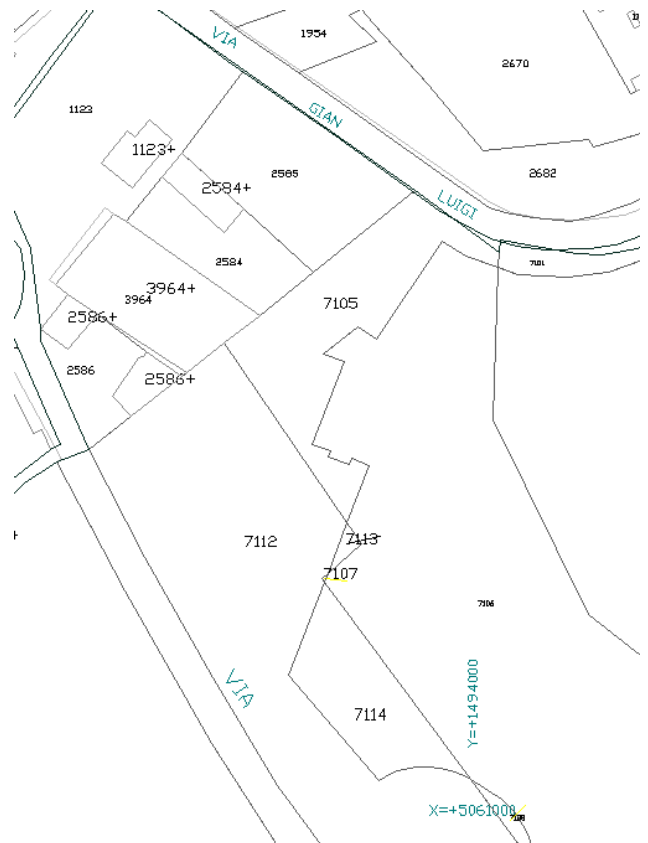
Verde Attr. via Foscolo-Palestrina



AEROFOTOGRAMMETRICO



IMMAGINI



ESTRATTO CATASTALE

**Scheda di
rilevamento n°**

78

INDIVIDUAZIONE DEL SERVIZIO	Area attrezzata via Foscolo-Palestrina
------------------------------------	--

DESCRIZIONE	Attrezzature pubbliche, non ancora realizzato
--------------------	---

GESTIONE	<input type="checkbox"/> PUBBLICA	<input checked="" type="checkbox"/> PRIVATA	<input type="checkbox"/> ALTRO
-----------------	-----------------------------------	---	--------------------------------

1. LOCALIZZAZIONE						
<input checked="" type="checkbox"/>	Nel territorio comunale di Tradate					
	Indirizzo	Via	Marone			
INDIVIDUAZIONE CATASTALE	Foglio	9	Mappale	7105, 7112	Subalterno	

2.	Utenza		
BACINO D'UTENZA	<input checked="" type="checkbox"/> Comunale	<input type="checkbox"/> Sovracomunale	Specificare
CARATTERISTICHE DEGLI UTENTI	n° persone		
	tipologia		

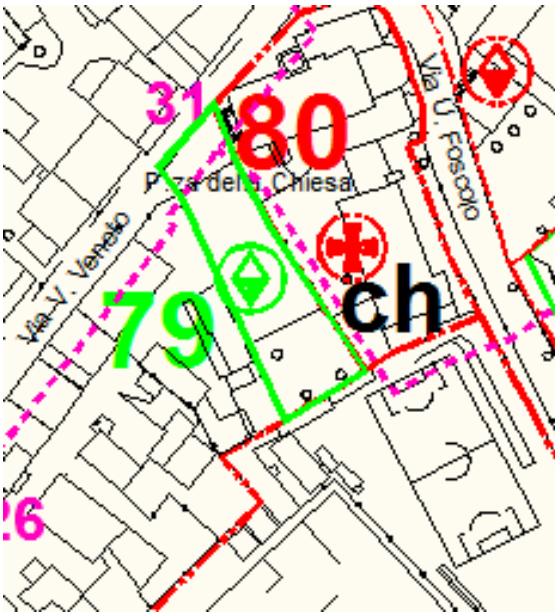
3. SETTORE									
<input type="checkbox"/>	Istruzione	<input type="checkbox"/>	Servizi alla persona	<input type="checkbox"/>	Pubblica Amministrazione	<input type="checkbox"/>	Attività culturali	<input checked="" type="checkbox"/>	Parcheggi
<input type="checkbox"/>	Formazione Lavoro	<input type="checkbox"/>	Servizi Sanitari	<input type="checkbox"/>	Interesse religioso	<input checked="" type="checkbox"/>	Attività ricreative sportive	<input type="checkbox"/>	Infrastrutture per la mobilità

9.	STATO DI CONSISTENZA EDIFICIO E STRUTTURE CARATTERISTICHE DIMENSIONALI	Superficie del lotto mq	Mq 6.930,00
		Superficie coperta mq	/
		Superficie Lorda di Pavimento mq	/
		Superficie parcheggi pertinenziali mq	/
		Superficie a verde pertinenziale mq	/
		Superficie scoperta a cortile mq	/
		Attrezzature	/
		Numero utenti ospitabili	/
		Numero personale addetto	/



Scheda di rilevamento n. 79

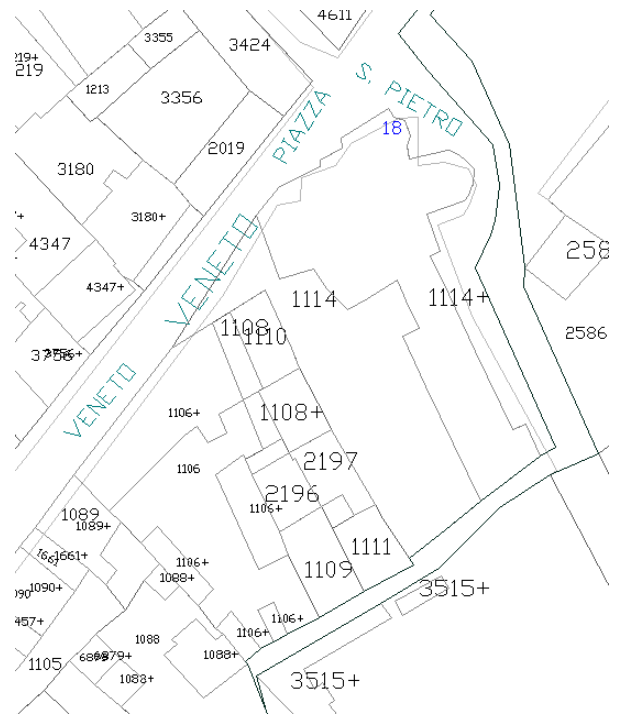
Park via V. Veneto



AEROFOTOGRAMMETRICO



IMMAGINI



ESTRATTO CATASTALE

**Scheda di
rilevamento n°**

79

INDIVIDUAZIONE DEL SERVIZIO	Area parcheggio via V. Veneto
------------------------------------	-------------------------------

DESCRIZIONE	Sedime per parcheggio
--------------------	-----------------------

GESTIONE	<input checked="" type="checkbox"/> PUBBLICA	<input type="checkbox"/> PRIVATA	<input type="checkbox"/> ALTRO
-----------------	--	----------------------------------	--------------------------------

1. LOCALIZZAZIONE						
<input checked="" type="checkbox"/>	Nel territorio comunale di Tradate					
	Indirizzo	Via	V. Veneto			
INDIVIDUAZIONE CATASTALE	Foglio	9	Mappale	1108, 1110, 2196, 2197, 1109, 1111	Subalterno	

2.	Utenza					
	BACINO D'UTENZA	<input checked="" type="checkbox"/> Comunale				
		<input type="checkbox"/> Sovracomunale	Specificare			
	CARATTERISTICHE DEGLI UTENTI	n° persone				
		tipologia				

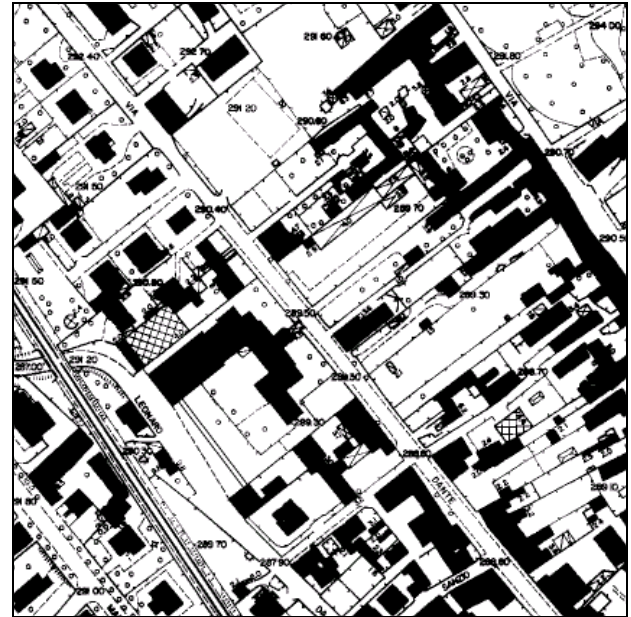
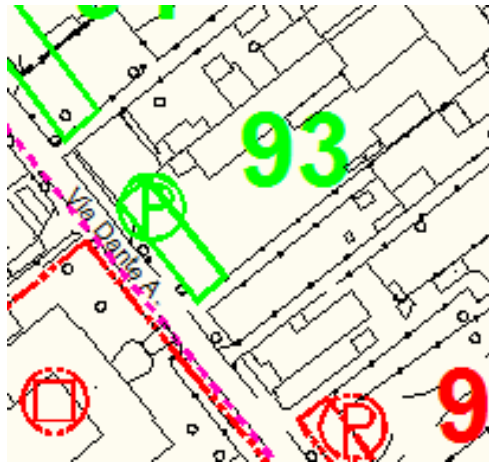
3. SETTORE									
<input type="checkbox"/>	Istruzione	<input type="checkbox"/>	Servizi alla persona	<input type="checkbox"/>	Pubblica Amministrazione	<input type="checkbox"/>	Attività culturali	<input checked="" type="checkbox"/>	Parcheggi
<input type="checkbox"/>	Formazione Lavoro	<input type="checkbox"/>	Servizi Sanitari	<input type="checkbox"/>	Interesse religioso	<input type="checkbox"/>	Attività ricreative sportive	<input type="checkbox"/>	Infrastrutture per la mobilità

9.	STATO DI CONSISTENZA EDIFICIO E STRUTTURE CARATTERISTICHE DIMENSIONALI	Superficie del lotto mq	Mq 1000,00
		Superficie coperta mq	/
		Superficie Lorda di Pavimento mq	/
		Superficie parcheggi pertinenziali mq	/
		Superficie a verde pertinenziale mq	/
		Superficie scoperta a cortile mq	/
		Attrezzature	/
		Numero utenti ospitabili	/
		Numero personale addetto	/



Scheda di rilevamento n. 93

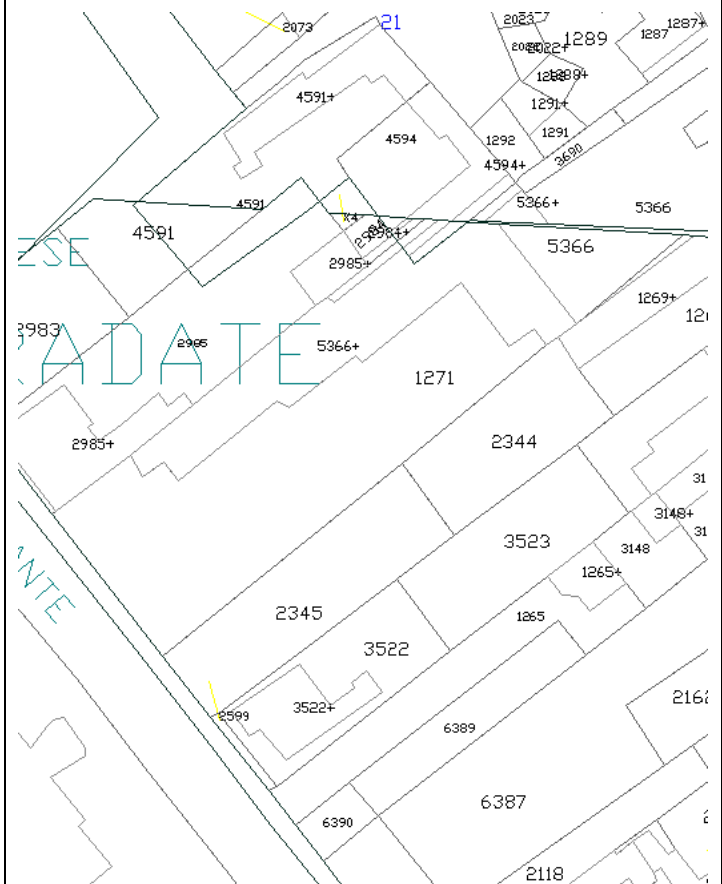
Park via Dante b



AEROFOTOGRAMMETRICO



IMMAGINI



ESTRATTO CATASTALE

**Scheda di
rilevamento n°**

93

INDIVIDUAZIONE DEL SERVIZIO	Parcheggio via Dante
------------------------------------	----------------------

DESCRIZIONE	Parcheggio
--------------------	------------

GESTIONE	<input type="checkbox"/> PUBBLICA	<input checked="" type="checkbox"/> PRIVATA	<input type="checkbox"/> ALTRO
-----------------	-----------------------------------	---	--------------------------------

1. LOCALIZZAZIONE						
<input checked="" type="checkbox"/>	Nel territorio comunale di Tradate					
	Indirizzo	Via	Dante			
INDIVIDUAZIONE CATASTALE	Foglio	9	Mappale	1271	Subalterno	

2.	Utenza		
BACINO D'UTENZA	<input checked="" type="checkbox"/> Comunale	<input type="checkbox"/> Sovracomunale	Specificare
CARATTERISTICHE DEGLI UTENTI	n° persone		
	tipologia		

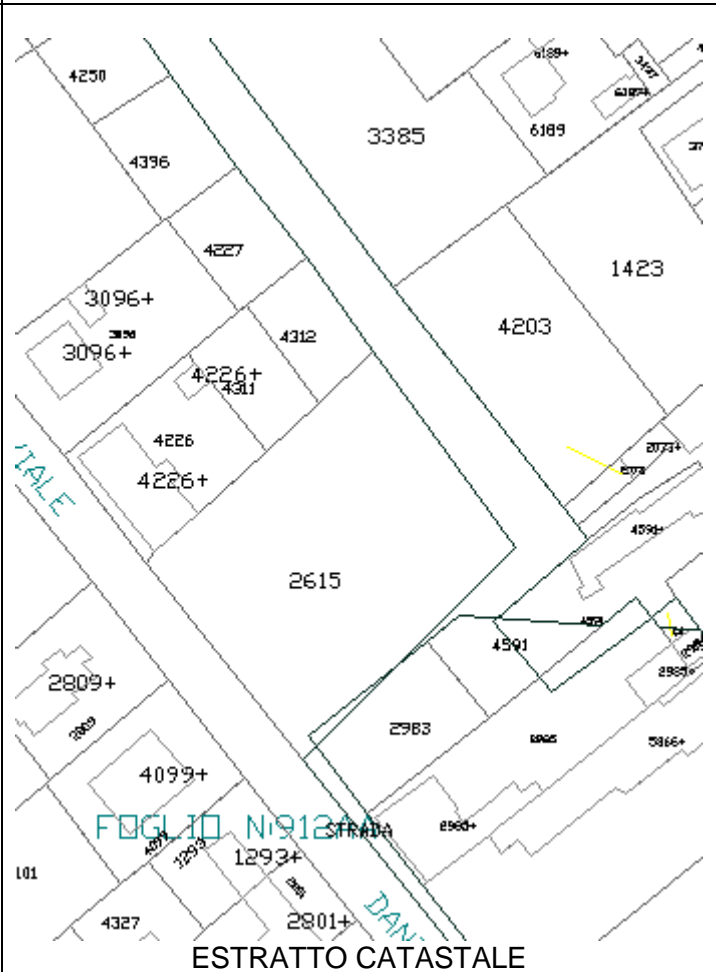

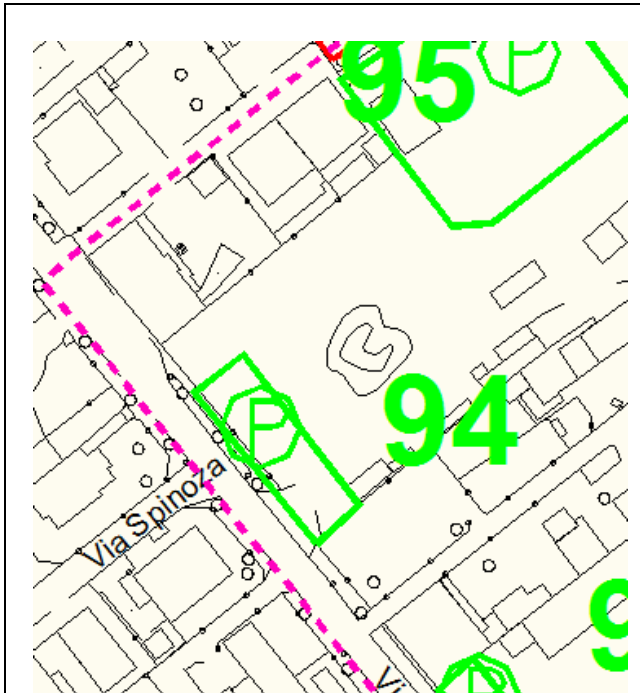
3. SETTORE									
<input type="checkbox"/>	Istruzione	<input type="checkbox"/>	Servizi alla persona	<input type="checkbox"/>	Pubblica Amministrazione	<input type="checkbox"/>	Attività culturali	<input checked="" type="checkbox"/>	Parcheggi
<input type="checkbox"/>	Formazione Lavoro	<input type="checkbox"/>	Servizi Sanitari	<input type="checkbox"/>	Interesse religioso	<input type="checkbox"/>	Attività ricreative sportive	<input type="checkbox"/>	Infrastrutture per la mobilità

9.	STATO DI CONSISTENZA EDIFICIO E STRUTTURE CARATTERISTICHE DIMENSIONALI	Superficie del lotto mq	Mq 260,00
		Superficie coperta mq	/
		Superficie Lorda di Pavimento mq	/
		Superficie parcheggi pertinenziali mq	/
		Superficie a verde pertinenziale mq	/
		Superficie scoperta a cortile mq	/
		Attrezzature	/
		Numero utenti ospitabili	/
		Numero personale addetto	/



Scheda di rilevamento n. 94

Park via Dante c



**Scheda di
rilevamento n°**

94

INDIVIDUAZIONE DEL SERVIZIO	Parcheggio via Dante previsto
------------------------------------	-------------------------------

DESCRIZIONE	Parcheggio
--------------------	------------

GESTIONE	<input type="checkbox"/> PUBBLICA	<input checked="" type="checkbox"/> PRIVATA	<input type="checkbox"/> ALTRO
-----------------	-----------------------------------	---	--------------------------------

1. LOCALIZZAZIONE						
<input checked="" type="checkbox"/>	Nel territorio comunale di Tradate					
	Indirizzo	Via	Dante			
INDIVIDUAZIONE CATASTALE	Foglio	9	Mappale	2615, 2983	Subalterno	

2.	Utenza		
BACINO D'UTENZA	<input checked="" type="checkbox"/> Comunale	<input type="checkbox"/> Sovracomunale	Specificare
CARATTERISTICHE DEGLI UTENTI	n° persone		
	tipologia		

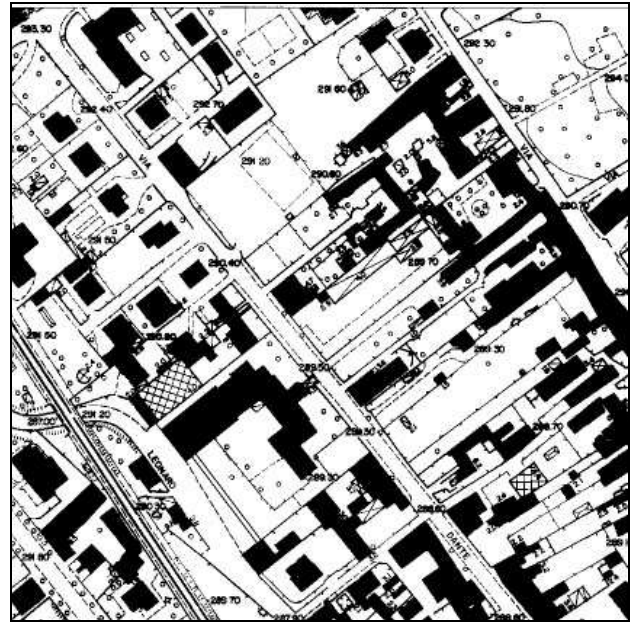
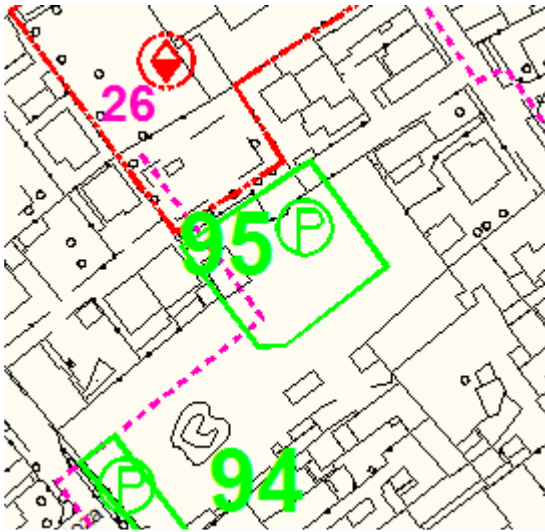
3. SETTORE									
<input type="checkbox"/>	Istruzione	<input type="checkbox"/>	Servizi alla persona	<input type="checkbox"/>	Pubblica Amministrazione	<input type="checkbox"/>	Attività culturali	<input checked="" type="checkbox"/>	Parcheggi
<input type="checkbox"/>	Formazione Lavoro	<input type="checkbox"/>	Servizi Sanitari	<input type="checkbox"/>	Interesse religioso	<input type="checkbox"/>	Attività ricreative sportive	<input type="checkbox"/>	Infrastrutture per la mobilità

9.	STATO DI CONSISTENZA EDIFICIO E STRUTTURE CARATTERISTICHE DIMENSIONALI	Superficie del lotto mq	Mq 495,00
		Superficie coperta mq	/
		Superficie Lorda di Pavimento mq	/
		Superficie parcheggi pertinenziali mq	/
		Superficie a verde pertinenziale mq	/
		Superficie scoperta a cortile mq	/
		Attrezzature	/
		Numero utenti ospitabili	/
		Numero personale addetto	/



Scheda di rilevamento n. 95

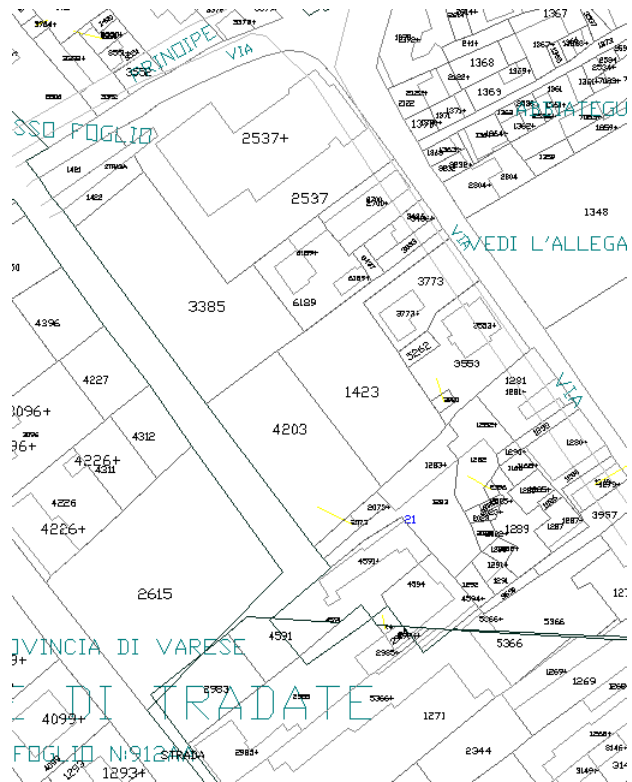
Park PL Galli-Crestani



AEROFOTOGRAMMETRICO



IMMAGINI



ESTRATTO CATASTALE

**Scheda di
rilevamento n°**

95

INDIVIDUAZIONE DEL SERVIZIO	Parcheggio scuola via Galli-Crestani previsto
------------------------------------	---

DESCRIZIONE	Parcheggio
--------------------	------------

GESTIONE	<input type="checkbox"/> PUBBLICA	<input checked="" type="checkbox"/> PRIVATA	<input type="checkbox"/> ALTRO
-----------------	-----------------------------------	---	--------------------------------

1. LOCALIZZAZIONE						
<input checked="" type="checkbox"/>	Nel territorio comunale di Tradate					
	Indirizzo	Via	Galli - Crestani			
INDIVIDUAZIONE CATASTALE	Foglio	9	Mappale	4203, 1423	Subalterno	

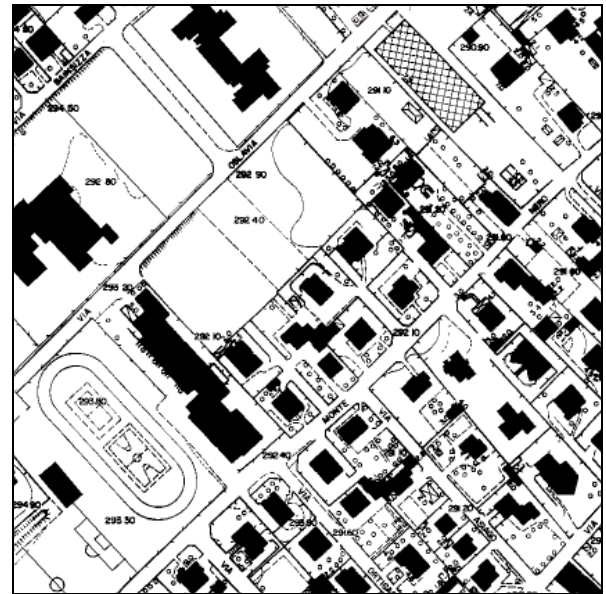
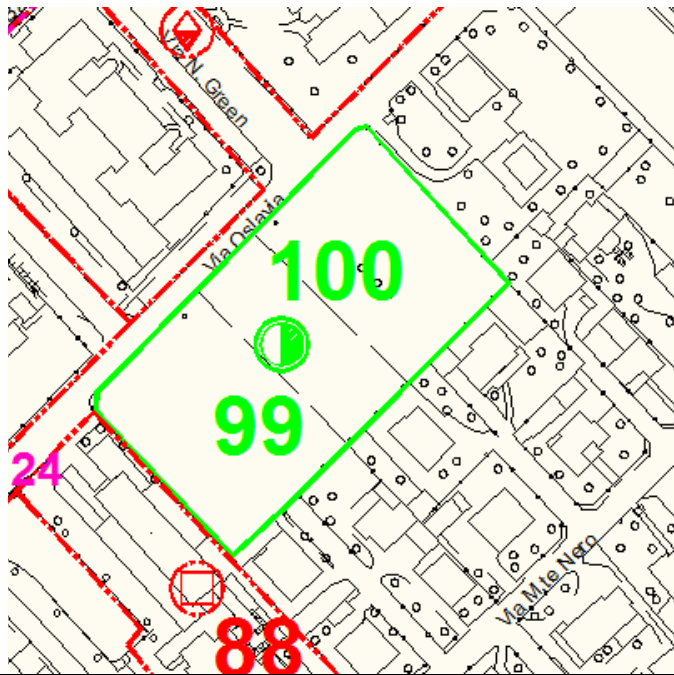
2.	Utenza					
	BACINO D'UTENZA	<input checked="" type="checkbox"/> Comunale				
		<input type="checkbox"/> Sovracomunale	Specificare			
	CARATTERISTICHE DEGLI UTENTI	n° persone				
		tipologia				

3. SETTORE									
<input type="checkbox"/>	Istruzione	<input type="checkbox"/>	Servizi alla persona	<input type="checkbox"/>	Pubblica Amministrazione	<input type="checkbox"/>	Attività culturali	<input checked="" type="checkbox"/>	Parcheggi
<input type="checkbox"/>	Formazione Lavoro	<input type="checkbox"/>	Servizi Sanitari	<input type="checkbox"/>	Interesse religioso	<input type="checkbox"/>	Attività ricreative sportive	<input type="checkbox"/>	Infrastrutture per la mobilità

9.	STATO DI CONSISTENZA EDIFICIO E STRUTTURE CARATTERISTICHE DIMENSIONALI	Superficie del lotto mq	Mq 1.350,00
		Superficie coperta mq	/
		Superficie Lorda di Pavimento mq	/
		Superficie parcheggi pertinenziali mq	/
		Superficie a verde pertinenziale mq	/
		Superficie scoperta a cortile mq	/
		Attrezzature	/
		Numero utenti ospitabili	/
		Numero personale addetto	/



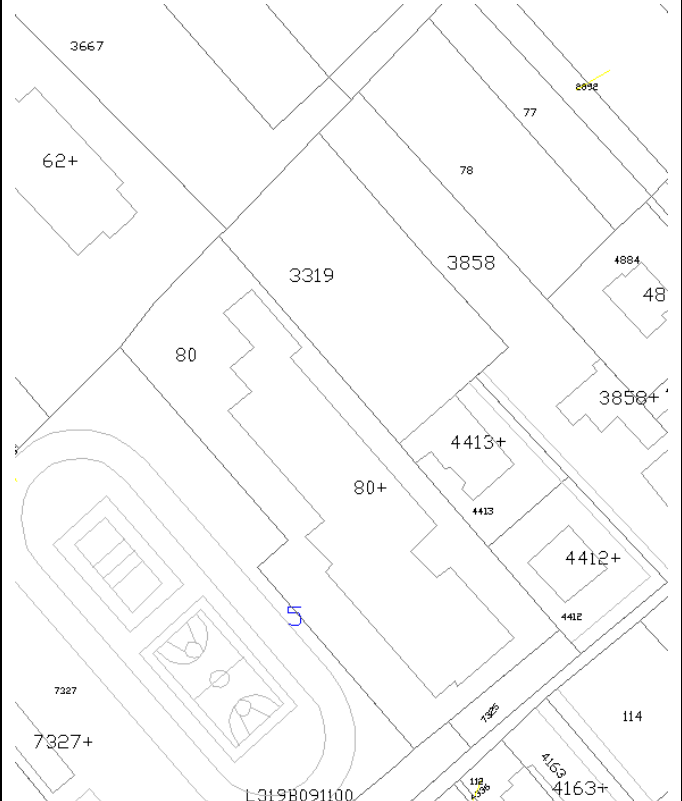
Scheda di rilevamento n. 99



AEROFOTOGRAMMETRICO



IMMAGINI



L3198091100
ESTRATTO CATASTALE



Scheda di rilevamento n°

99

INDIVIDUAZIONE DEL SERVIZIO	Verde attrezzato via Oslavia
------------------------------------	------------------------------

DESCRIZIONE	
	Attrezzature pubbliche

GESTIONE	<input checked="" type="checkbox"/> PUBBLICA	<input type="checkbox"/> PRIVATA	<input type="checkbox"/> ALTRO
-----------------	--	----------------------------------	--------------------------------

1. LOCALIZZAZIONE						
<input checked="" type="checkbox"/>	Nel territorio comunale di Tradate					
	Indirizzo	Via		Oslavia		
INDIVIDUAZIONE CATASTALE	Foglio	19	Mappale	3319	Subalterno	
INDIVIDUAZIONE P.R.G.	Tavola	4.07	Zona	Attrezzature pubbliche		

2.	Utenza	
BACINO D'UTENZA	<input type="checkbox"/> Comunale	Specificare
	<input type="checkbox"/> Sovracomunale	
CARATTERISTICHE DEGLI UTENTI	n° persone	
	tipologia	

3. SETTORE									
<input type="checkbox"/>	Istruzione	<input type="checkbox"/>	Servizi alla persona	<input type="checkbox"/>	Pubblica Amministrazione	<input type="checkbox"/>	Attività culturali	<input type="checkbox"/>	Parcheggi
<input type="checkbox"/>	Formazione Lavoro	<input type="checkbox"/>	Servizi Sanitari	<input type="checkbox"/>	Interesse religioso	<input type="checkbox"/>	Attività ricreative sportive	<input type="checkbox"/>	Infrastrutture per la mobilità

CARATTERISTICHE:

4.	LOCALIZZAZIONE ALL'INTERNO DEL COMUNE	<input checked="" type="checkbox"/> Centrale	<input type="checkbox"/> Periferica	<input type="checkbox"/> Isolata	<input type="checkbox"/> altro
		Integrazione con le funzioni al contorno	<input type="checkbox"/> insufficiente	<input checked="" type="checkbox"/> soddisfacente	<input type="checkbox"/> buono
		Compatibilità con le funzioni al contorno	<input type="checkbox"/> insufficiente	<input checked="" type="checkbox"/> soddisfacente	<input type="checkbox"/> buono

5.	RAGGIUNGIBILE CON MEZZI PUBBLICI	<input type="checkbox"/> si	<input checked="" type="checkbox"/> no	Specificare	
-----------	----------------------------------	-----------------------------	--	-------------	--



6.	GRADO DI IDONEITÀ DEL SERVIZIO RELATIVAMENTE A	Ubicazione	<input type="checkbox"/> insufficiente	<input type="checkbox"/> soddisfacente	<input type="checkbox"/> buono
		Strutture	<input type="checkbox"/> insufficiente	<input type="checkbox"/> soddisfacente	<input type="checkbox"/> buono
		Consistenza	<input type="checkbox"/> insufficiente	<input type="checkbox"/> soddisfacente	<input type="checkbox"/> buono
		Attrezzature	<input type="checkbox"/> insufficiente	<input type="checkbox"/> soddisfacente	<input type="checkbox"/> buono
		Conservazione	<input type="checkbox"/> insufficiente	<input type="checkbox"/> soddisfacente	<input type="checkbox"/> buono

7.	RISORSE E DOTAZIONI	Programmazione Adeguamenti	<input type="checkbox"/> si	<input type="checkbox"/> no
		Acquedotto	<input type="checkbox"/> si	<input type="checkbox"/> no
		Elettricità	<input type="checkbox"/> si	<input type="checkbox"/> no
		Gas Metano	<input type="checkbox"/> si	<input type="checkbox"/> no
		Telefono	<input type="checkbox"/> si	<input type="checkbox"/> no
		Illuminazione Pubblica	<input type="checkbox"/> si	<input type="checkbox"/> no
		Fognatura	<input type="checkbox"/> si	<input type="checkbox"/> no

8.	SERVIZI DI PROMOZIONE E DI SOSTEGNO	Istruzione	<input type="checkbox"/> si	<input type="checkbox"/> no
		Lavoro	<input type="checkbox"/> si	<input type="checkbox"/> no
		Famiglia	<input type="checkbox"/> si	<input type="checkbox"/> no
		Anziani	<input type="checkbox"/> si	<input type="checkbox"/> no
		Disabili – Emarginati	<input type="checkbox"/> si	<input type="checkbox"/> no
		Sport	<input type="checkbox"/> si	<input type="checkbox"/> no

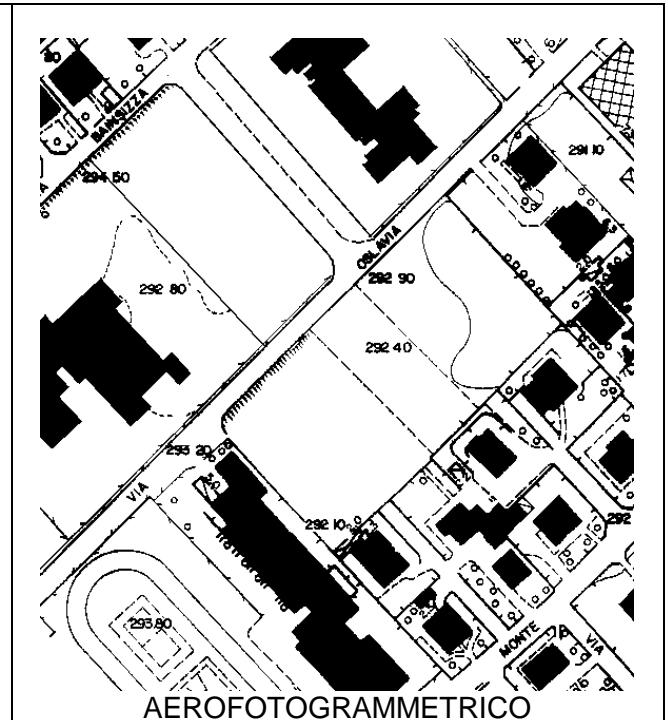
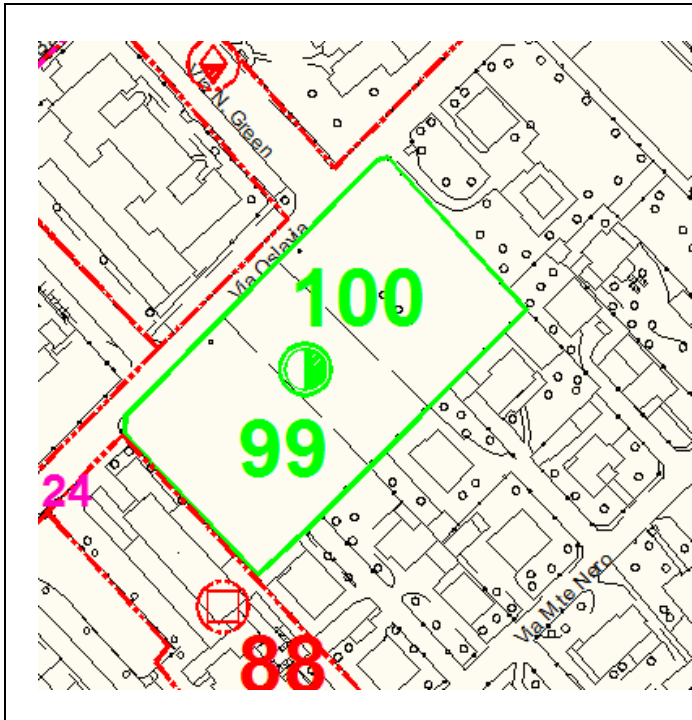
9.	STATO DI CONSISTENZA EDIFICIO E STRUTTURE CARATTERISTICHE DIMENSIONALI	Superficie del lotto mq	Mq 1.125,00
		Superficie coperta mq	/
		Superficie Lorda di Pavimento mq	/
		Superficie parcheggi pertinenziali mq	/
		Superficie a verde pertinenziale mq	/
		Superficie scoperta a cortile mq	/
		Attrezzature	/
		Numero utenti ospitabili	/
Numero personale addetto	/		

10.	STATO DI CONSISTENZA DELLE ATTREZZATURE	TIPOLOGIA STRUTTURE DISPONIBILI	

11.	NOTE: l'area è privata Per mq 1.125,00
-----	--



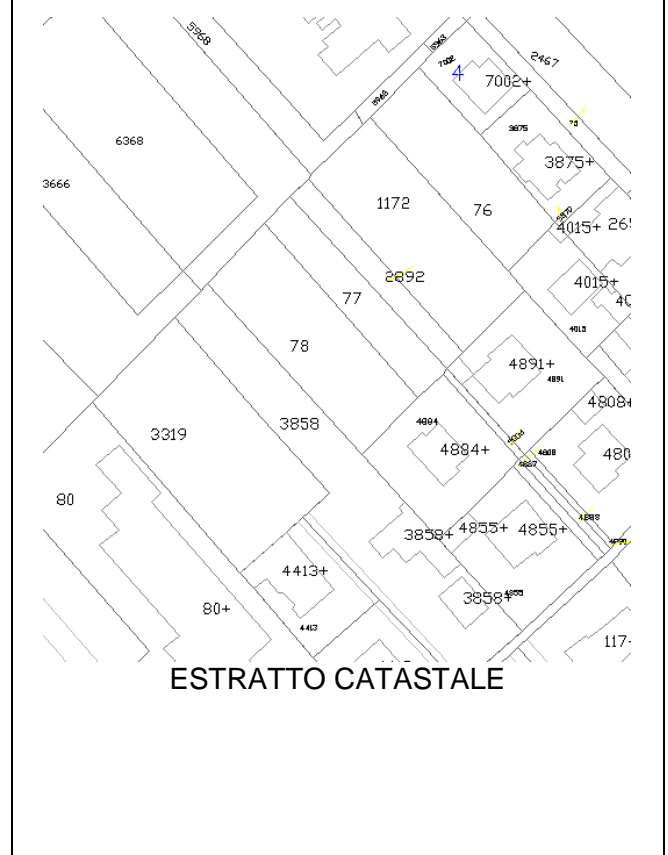
Scheda di rilevamento n. 100



AEROFOTOGRAMMETRICO



IMMAGINI



ESTRATTO CATASTALE



Scheda di rilevamento n°

100

INDIVIDUAZIONE DEL SERVIZIO	Area per attrezzature pubbliche
------------------------------------	---------------------------------

DESCRIZIONE	Sedime per attrezzature religiose
--------------------	-----------------------------------

GESTIONE	<input type="checkbox"/> PUBBLICA	<input checked="" type="checkbox"/> PRIVATA	<input type="checkbox"/> ALTRO
-----------------	-----------------------------------	---	--------------------------------

1. LOCALIZZAZIONE						
<input checked="" type="checkbox"/>	Nel territorio comunale di Tradate					
	Indirizzo	Via	Oslavia			
INDIVIDUAZIONE CATASTALE	Foglio	19	Mappale	3858, 78, 77, 2892, 1172	Subalterno	
INDIVIDUAZIONE P.R.G.	Tavola	4.07	Zona	Attrezzature religiose		

2.	Utenza		
	BACINO D'UTENZA	<input type="checkbox"/> Comunale <input type="checkbox"/> Sovracomunale	Specificare
	CARATTERISTICHE DEGLI UTENTI	n° persone tipologia	

3. SETTORE									
<input type="checkbox"/>	Istruzione	<input type="checkbox"/>	Servizi alla persona	<input type="checkbox"/>	Pubblica Amministrazione	<input type="checkbox"/>	Attività culturali	<input type="checkbox"/>	Parcheggi
<input type="checkbox"/>	Formazione Lavoro	<input type="checkbox"/>	Servizi Sanitari	<input type="checkbox"/>	Interesse religioso	<input type="checkbox"/>	Attività ricreative sportive	<input type="checkbox"/>	Infrastrutture per la mobilità

CARATTERISTICHE:

4.	LOCALIZZAZIONE ALL'INTERNO DEL COMUNE	<input type="checkbox"/> Centrale	<input checked="" type="checkbox"/> Periferica	<input type="checkbox"/> Isolata	<input type="checkbox"/> altro
		Integrazione con le funzioni al contorno	<input type="checkbox"/> insufficiente	<input checked="" type="checkbox"/> soddisfacente	<input type="checkbox"/> buono
		Compatibilità con le funzioni al contorno	<input type="checkbox"/> insufficiente	<input checked="" type="checkbox"/> soddisfacente	<input type="checkbox"/> buono

5.	RAGGIUNGIBILE CON MEZZI PUBBLICI	<input type="checkbox"/> si	<input checked="" type="checkbox"/> no	Specificare	
-----------	----------------------------------	-----------------------------	--	-------------	--



6.	GRADO DI IDONEITÀ DEL SERVIZIO RELATIVAMENTE A	Ubicazione	<input type="checkbox"/> insufficiente	<input type="checkbox"/> soddisfacente	<input type="checkbox"/> buono
		Strutture	<input type="checkbox"/> insufficiente	<input type="checkbox"/> soddisfacente	<input type="checkbox"/> buono
		Consistenza	<input type="checkbox"/> insufficiente	<input type="checkbox"/> soddisfacente	<input type="checkbox"/> buono
		Attrezzature	<input type="checkbox"/> insufficiente	<input type="checkbox"/> soddisfacente	<input type="checkbox"/> buono
		Conservazione	<input type="checkbox"/> insufficiente	<input type="checkbox"/> soddisfacente	<input type="checkbox"/> buono

7.	RISORSE E DOTAZIONI	Programmazione Adeguamenti	<input type="checkbox"/> si	<input type="checkbox"/> no
		Acquedotto	<input type="checkbox"/> si	<input type="checkbox"/> no
		Elettricità	<input type="checkbox"/> si	<input type="checkbox"/> no
		Gas Metano	<input type="checkbox"/> si	<input type="checkbox"/> no
		Telefono	<input type="checkbox"/> si	<input type="checkbox"/> no
		Illuminazione Pubblica	<input type="checkbox"/> si	<input type="checkbox"/> no
		Fognatura	<input type="checkbox"/> si	<input type="checkbox"/> no

8.	SERVIZI DI PROMOZIONE E DI SOSTEGNO	Istruzione	<input type="checkbox"/> si	<input type="checkbox"/> no
		Lavoro	<input type="checkbox"/> si	<input type="checkbox"/> no
		Famiglia	<input type="checkbox"/> si	<input type="checkbox"/> no
		Anziani	<input type="checkbox"/> si	<input type="checkbox"/> no
		Disabili – Emarginati	<input type="checkbox"/> si	<input type="checkbox"/> no
		Sport	<input type="checkbox"/> si	<input type="checkbox"/> no

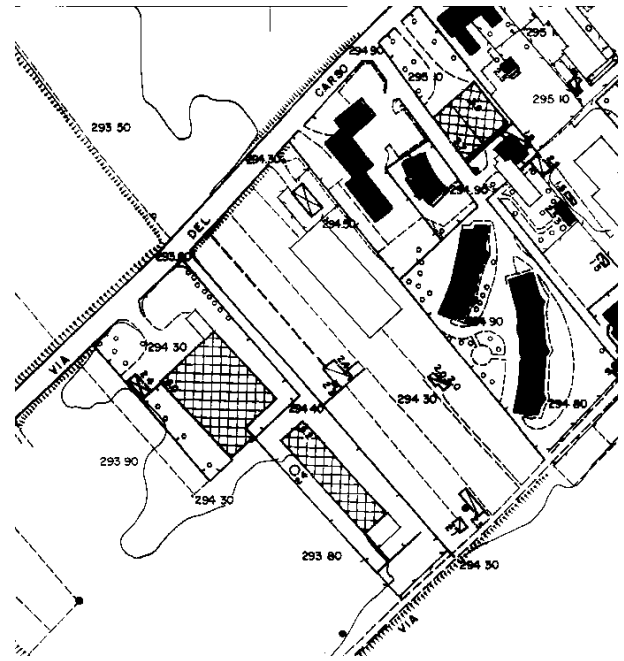
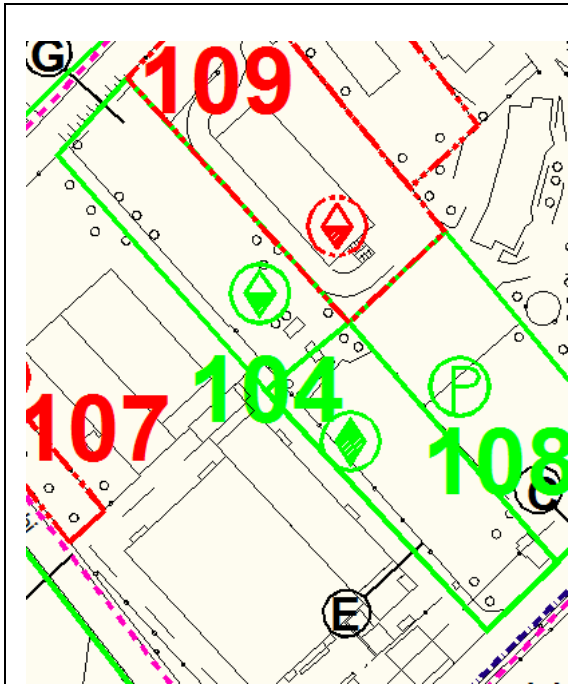
9.	STATO DI CONSISTENZA EDIFICIO E STRUTTURE CARATTERISTICHE DIMENSIONALI	Superficie del lotto mq	Mq 4.425,00
		Superficie coperta mq	/
		Superficie Lorda di Pavimento mq	/
		Superficie parcheggi pertinenziali mq	/
		Superficie a verde pertinenziale mq	/
		Superficie scoperta a cortile mq	/
		Attrezzature	/
		Numero utenti ospitabili	/
Numero personale addetto	/		

10.	STATO DI CONSISTENZA DELLE ATTREZZATURE	TIPOLOGIA STRUTTURE DISPONIBILI	

11.	NOTE: l'area è di proprietà privata Per mq 4.425,00
-----	---



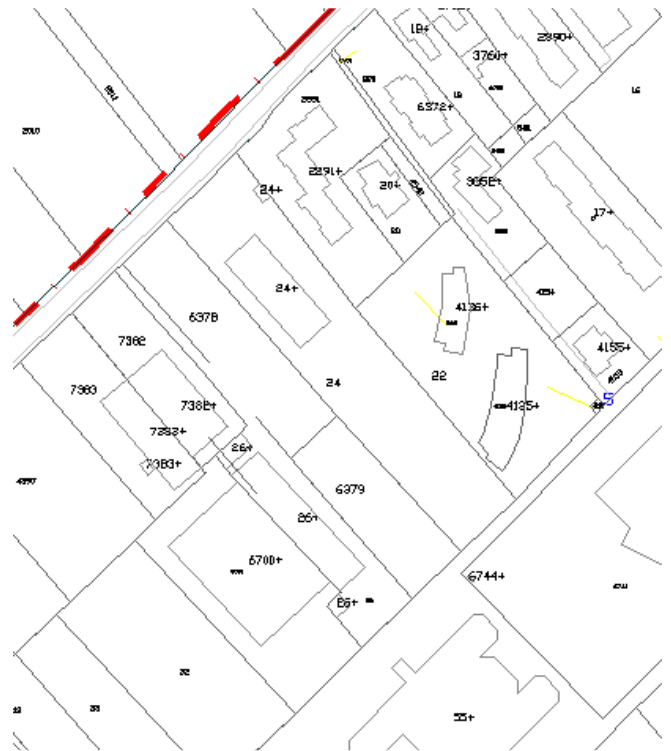
Scheda di rilevamento n. 104



AEROFOTOGRAMMETRICO



IMMAGINI



ESTRATTO CATASTALE

**Scheda di
rilevamento n°**

104

INDIVIDUAZIONE DEL SERVIZIO	Area vincolata a standard attrezzature tecnologiche – sede croce rossa
------------------------------------	--

DESCRIZIONE	
	Edificio e spazi di pertinenza nuova caserma VV.F. volontari

GESTIONE	<input type="checkbox"/> PUBBLICA	<input type="checkbox"/> PRIVATA	<input checked="" type="checkbox"/> ALTRO:
-----------------	-----------------------------------	----------------------------------	--

1. LOCALIZZAZIONE						
<input checked="" type="checkbox"/>	Nel territorio comunale di Tradate					
	Indirizzo	Via	via del Carso			
INDIVIDUAZIONE CATASTALE	Foglio	19	Mappale	6378, 6379	Subalterno	
INDIVIDUAZIONE P.R.G.	Tavola	4.10	Zona	Attrezzature speciali F5,1		

2.	Utenza		
BACINO D'UTENZA	<input checked="" type="checkbox"/> Comunale		
	<input type="checkbox"/> Sovracomunale	Specificare	
CARATTERISTICHE DEGLI UTENTI	n° persone		
	tipologia		

3. SETTORE									
<input type="checkbox"/>	Istruzione	<input type="checkbox"/>	Servizi alla persona	<input type="checkbox"/>	Pubblica Amministrazione	<input type="checkbox"/>	Attività culturali	<input type="checkbox"/>	Parcheggi
<input type="checkbox"/>	Formazione Lavoro	<input type="checkbox"/>	Servizi Sanitari	<input type="checkbox"/>	Interesse religioso	<input type="checkbox"/>	Attività ricreative sportive	<input type="checkbox"/>	Infrastrutture per la mobilità

CARATTERISTICHE:

4.	LOCALIZZAZIONE ALL'INTERNO DEL COMUNE	<input type="checkbox"/> Centrale	<input checked="" type="checkbox"/> Periferica	<input type="checkbox"/> Isolata	<input type="checkbox"/> altro
		Integrazione con le funzioni al contorno	<input type="checkbox"/> insufficiente	<input checked="" type="checkbox"/> soddisfacente	<input type="checkbox"/> buono
		Compatibilità con le funzioni al contorno	<input type="checkbox"/> insufficiente	<input checked="" type="checkbox"/> soddisfacente	<input type="checkbox"/> buono

5.	RAGGIUNGIBILE CON MEZZI PUBBLICI	<input type="checkbox"/> si	<input checked="" type="checkbox"/> no	Specificare	
-----------	---	-----------------------------	--	-------------	--



6.	GRADO DI IDONEITÀ DEL SERVIZIO RELATIVAMENTE A	Ubicazione	<input type="checkbox"/> insufficiente	<input type="checkbox"/> soddisfacente	<input type="checkbox"/> buono
		Strutture	<input type="checkbox"/> insufficiente	<input type="checkbox"/> soddisfacente	<input type="checkbox"/> buono
		Consistenza	<input type="checkbox"/> insufficiente	<input type="checkbox"/> soddisfacente	<input type="checkbox"/> buono
		Attrezzature	<input type="checkbox"/> insufficiente	<input type="checkbox"/> soddisfacente	<input type="checkbox"/> buono
		Conservazione	<input type="checkbox"/> insufficiente	<input type="checkbox"/> soddisfacente	<input type="checkbox"/> buono

7.	RISORSE E DOTAZIONI	Programmazione Adeguamenti	<input type="checkbox"/> si	<input type="checkbox"/> no
		Acquedotto	<input type="checkbox"/> si	<input type="checkbox"/> no
		Elettricità	<input type="checkbox"/> si	<input type="checkbox"/> no
		Gas Metano	<input type="checkbox"/> si	<input type="checkbox"/> no
		Telefono	<input type="checkbox"/> si	<input type="checkbox"/> no
		Illuminazione Pubblica	<input type="checkbox"/> si	<input type="checkbox"/> no
		Fognatura	<input type="checkbox"/> si	<input type="checkbox"/> no

8.	SERVIZI DI PROMOZIONE E DI SOSTEGNO	Istruzione	<input type="checkbox"/> si	<input type="checkbox"/> no
		Lavoro	<input type="checkbox"/> si	<input type="checkbox"/> no
		Famiglia	<input type="checkbox"/> si	<input type="checkbox"/> no
		Anziani	<input type="checkbox"/> si	<input type="checkbox"/> no
		Disabili – Emarginati	<input type="checkbox"/> si	<input type="checkbox"/> no
		Sport	<input type="checkbox"/> si	<input type="checkbox"/> no

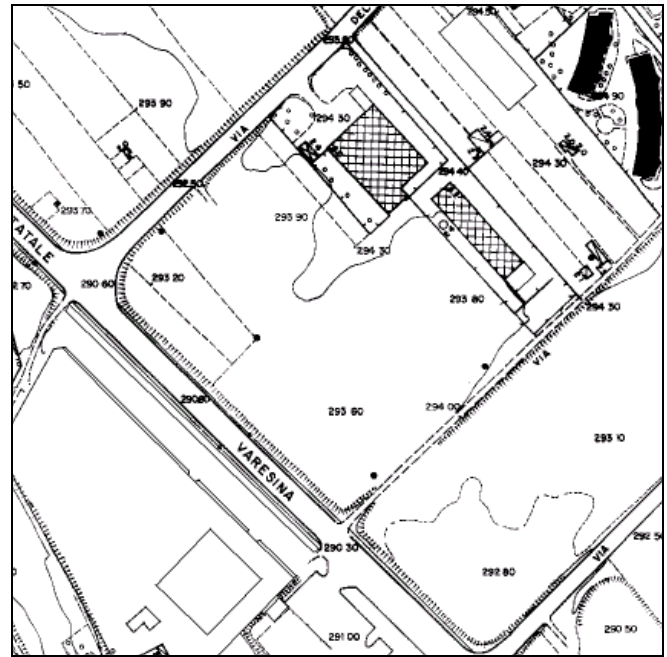
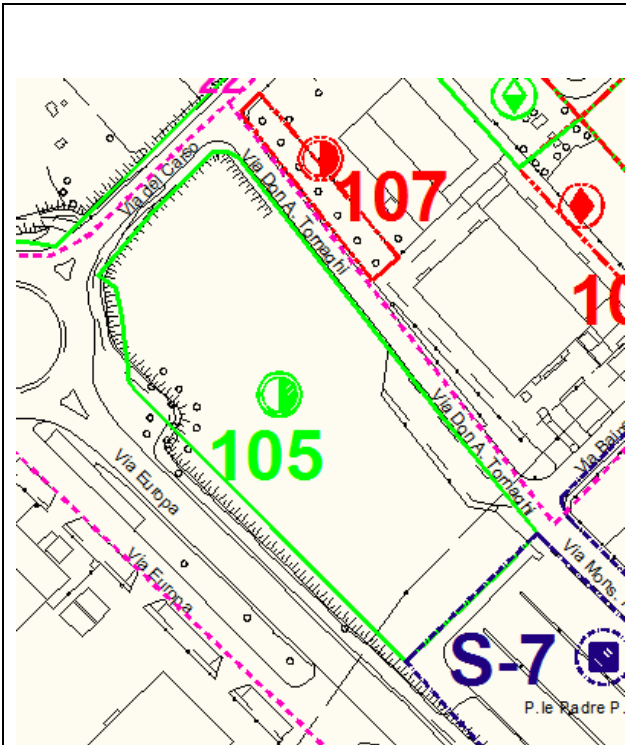
9.	STATO DI CONSISTENZA EDIFICIO E STRUTTURE CARATTERISTICHE DIMENSIONALI	Superficie di pertinenza mq	Mq 2.000,00 C.CA
		Superficie coperta mq	/
		Superficie Lorda di Pavimento mq	/
		Superficie parcheggi pertinenziali mq	/
		Superficie a verde pertinenziale mq	/
		Superficie scoperta a cortile mq	/
		Attrezzature	/
		Numero utenti ospitabili	/
Numero personale addetto	/		

10.	STATO DI CONSISTENZA DELLE ATTREZZATURE	TIPOLOGIA STRUTTURE DISPONIBILI	

11.	NOTE: l'area è di proprietà privata e attrezzata. Per mq 4.375,00.
-----	--



Scheda di rilevamento n. 105



AEROFOTOGRAMMETRICO



IMMAGINI



ESTRATTO CATASTALE

**Scheda di
rilevamento n°**

105

INDIVIDUAZIONE DEL SERVIZIO	Prevista area verde attrezzata
--	--------------------------------

DESCRIZIONE	
	Area verde a prato non attrezzata

GESTIONE	<input type="checkbox"/> PUBBLICA	<input checked="" type="checkbox"/> PRIVATA	<input checked="" type="checkbox"/> SOLO MQ3162.89 SONO DI PROPRIETA COMUNALE
-----------------	-----------------------------------	---	--

1. LOCALIZZAZIONE						
<input checked="" type="checkbox"/>	Nel territorio comunale di Tradate, Abbiate					
	Indirizzo	Via	Europa, Bainsizza, Oslavia			
INDIVIDUAZIONE CATASTALE	Foglio	Abbiate 11	Mappale	30, 31, 33, 34, 2713, 4052.	Subalterno	
INDIVIDUAZIONE P.R.G.	Tavola	4.10	Zona	Spazio pubblico SP,2		

2.	Utenza		
BACINO D'UTENZA	<input checked="" type="checkbox"/> Comunale		
	<input type="checkbox"/> Sovracomunale		
CARATTERISTICHE DEGLI UTENTI	n° persone		
	tipologia		

3. SETTORE									
<input type="checkbox"/>	Istruzione	<input type="checkbox"/>	Servizi alla persona	<input type="checkbox"/>	Pubblica Amministrazione	<input type="checkbox"/>	Attività culturali	<input type="checkbox"/>	Parcheggi
<input type="checkbox"/>	Formazione Lavoro	<input type="checkbox"/>	Servizi Sanitari	<input type="checkbox"/>	Interesse religioso	<input checked="" type="checkbox"/>	Attività ricreative sportive	<input type="checkbox"/>	Infrastrutture per la mobilità

**CARATTERISTICHE:**

4.	LOCALIZZAZIONE ALL'INTERNO DEL COMUNE	<input type="checkbox"/> Centrale	<input checked="" type="checkbox"/> Periferica	<input type="checkbox"/> Isolata	<input type="checkbox"/> altro
		Integrazione con le funzioni al contorno	<input type="checkbox"/> insufficiente	<input type="checkbox"/> soddisfacente	<input type="checkbox"/> buono
		Inserimento in itinerari ciclo-pedonali	<input type="checkbox"/> sì	<input type="checkbox"/> no, ma facilmente raggiungibile	<input checked="" type="checkbox"/> no

5.	RAGGIUNGIBILE CON MEZZI PUBBLICI	<input type="checkbox"/> sì	<input checked="" type="checkbox"/> no	Specificare	
----	----------------------------------	-----------------------------	--	-------------	--

6.	GRADO DI IDONEITÀ DEL SERVIZIO RELATIVAMENTE A	Ubicazione	<input type="checkbox"/> insufficiente	<input type="checkbox"/> soddisfacente	<input type="checkbox"/> buono
		Strutture	<input type="checkbox"/> insufficiente	<input type="checkbox"/> soddisfacente	<input type="checkbox"/> buono
		Attrezzature	<input type="checkbox"/> insufficiente	<input type="checkbox"/> soddisfacente	<input type="checkbox"/> buono
		Conservazione	<input type="checkbox"/> insufficiente	<input type="checkbox"/> soddisfacente	<input type="checkbox"/> buono

7.	RISORSE E DOTAZIONI	Programmazione Adeguamenti	<input type="checkbox"/> sì	<input type="checkbox"/> no
		Acquedotto	<input type="checkbox"/> sì	<input type="checkbox"/> no
		Elettricità	<input type="checkbox"/> sì	<input type="checkbox"/> no
		Gas Metano	<input type="checkbox"/> sì	<input type="checkbox"/> no
		Telefono	<input type="checkbox"/> sì	<input type="checkbox"/> no
		Illuminazione Pubblica	<input type="checkbox"/> sì	<input type="checkbox"/> no
	Fognatura	<input type="checkbox"/> sì	<input type="checkbox"/> no	

8.	SERVIZI DI PROMOZIONE E DI SOSTEGNO	Istruzione	<input type="checkbox"/> sì	<input type="checkbox"/> no
		Lavoro	<input type="checkbox"/> sì	<input type="checkbox"/> no
		Famiglia	<input type="checkbox"/> sì	<input type="checkbox"/> no
		Anziani	<input type="checkbox"/> sì	<input type="checkbox"/> no
		Disabili – Emarginati	<input type="checkbox"/> sì	<input type="checkbox"/> no
		Tempo libero	<input type="checkbox"/> sì	<input type="checkbox"/> no

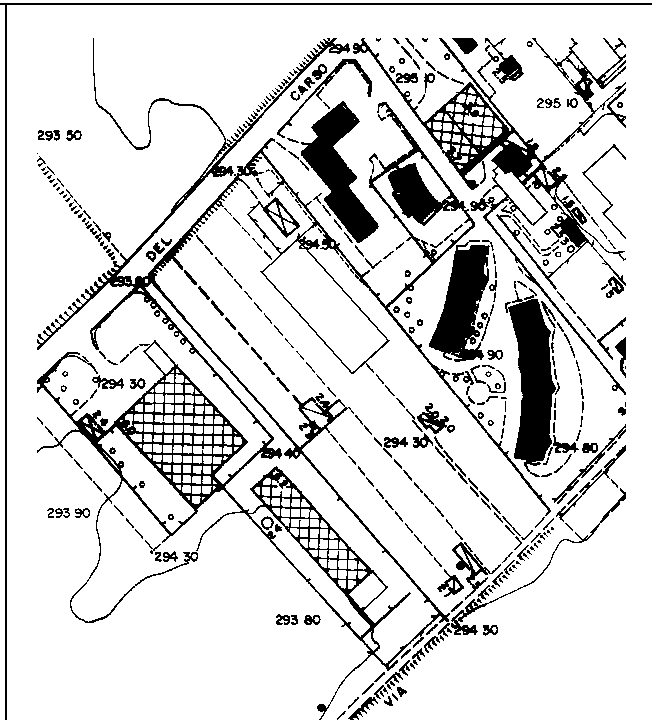
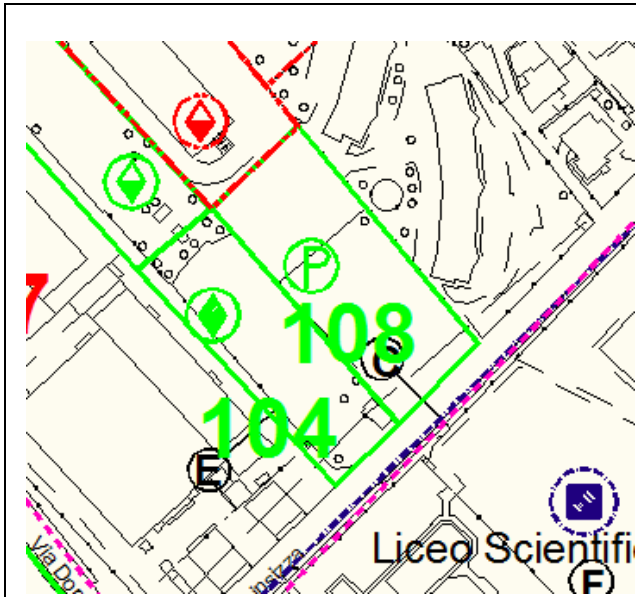
9.	STATO DI CONSISTENZA EDIFICIO E STRUTTURE CARATTERISTICHE DIMENSIONALI	Superficie di pertinenza mq	6884.70
		Superficie coperta mq	/
		Superficie Lorda di Pavimento mq	/
		Parcheggi pertinenziali	/
		Superficie a verde pertinenziale mq	6884.70
		Superficie scoperta a cortile mq	/
		Attrezzature	Assenti
		Numero servizi igienici	/
		Numero utenti ospitabili	
Numero personale addetto			

10.	CONSISTENZA DEL VERDE	Manutenzione verde	Sufficiente
		Ombreggiatura	/
		illuminazione	/

11.	NOTE: Trattasi di un prato incolto presso il nuovo complesso socio-culturale di via Oslavia, a ridosso della strada statale Europa, l'ubicazione è marginale rispetto ai flussi cittadini, ma è prossima agli istituti. Solo mq3162.89 sono di proprietà comunale.
-----	---



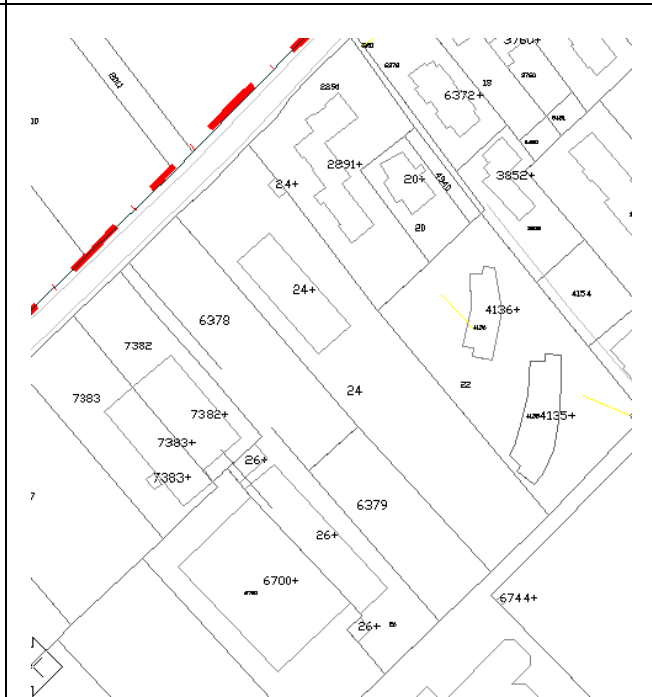
Scheda di rilevamento n. 108



AEROFOTOGRAMMETRICO



IMMAGINI



ESTRATTO CATASTALE

**Scheda di
rilevamento n°**

108

INDIVIDUAZIONE DEL SERVIZIO	Park croce rossa via bainsizza
------------------------------------	--------------------------------

DESCRIZIONE	
	Attrezzature di uso pubblico

GESTIONE	<input type="checkbox"/> PUBBLICA	<input checked="" type="checkbox"/> PRIVATA	<input type="checkbox"/> ALTRO:
-----------------	-----------------------------------	---	---------------------------------

1. LOCALIZZAZIONE						
<input checked="" type="checkbox"/>	Nel territorio comunale di Tradate					
	Indirizzo	Via		Bainsizza		
INDIVIDUAZIONE CATASTALE	Foglio	19	Mappale	24	Subalterno	
INDIVIDUAZIONE P.R.G.	Tavola	4.07	Zona	Attrezzature di servizio		

2.	Utenza		
BACINO D'UTENZA	<input type="checkbox"/> Comunale		
	<input type="checkbox"/> Sovracomunale	Specificare	
CARATTERISTICHE DEGLI UTENTI	n° persone		
	tipologia		

3. SETTORE									
<input type="checkbox"/>	Istruzione	<input type="checkbox"/>	Servizi alla persona	<input type="checkbox"/>	Pubblica Amministrazione	<input type="checkbox"/>	Attività culturali	<input type="checkbox"/>	Parcheggi
<input type="checkbox"/>	Formazione Lavoro	<input type="checkbox"/>	Servizi Sanitari	<input type="checkbox"/>	Interesse religioso	<input type="checkbox"/>	Attività ricreative sportive	<input type="checkbox"/>	Infrastrutture per la mobilità

CARATTERISTICHE:

4.	LOCALIZZAZIONE ALL'INTERNO DEL COMUNE	<input checked="" type="checkbox"/> Centrale	<input type="checkbox"/> Periferica	<input type="checkbox"/> Isolata	<input type="checkbox"/> altro
		Integrazione con le funzioni al contorno	<input type="checkbox"/> insufficiente	<input checked="" type="checkbox"/> soddisfacente	<input type="checkbox"/> buono
		Compatibilità con le funzioni al contorno	<input type="checkbox"/> insufficiente	<input checked="" type="checkbox"/> soddisfacente	<input type="checkbox"/> buono

5.	RAGGIUNGIBILE CON MEZZI PUBBLICI	<input type="checkbox"/> si	<input checked="" type="checkbox"/> no	Specificare	
-----------	----------------------------------	-----------------------------	--	-------------	--



6.	GRADO DI IDONEITÀ DEL SERVIZIO RELATIVAMENTE A	Ubicazione	<input type="checkbox"/> insufficiente	<input type="checkbox"/> soddisfacente	<input type="checkbox"/> buono
		Strutture	<input type="checkbox"/> insufficiente	<input type="checkbox"/> soddisfacente	<input type="checkbox"/> buono
		Consistenza	<input type="checkbox"/> insufficiente	<input type="checkbox"/> soddisfacente	<input type="checkbox"/> buono
		Attrezzature	<input type="checkbox"/> insufficiente	<input type="checkbox"/> soddisfacente	<input type="checkbox"/> buono
		Conservazione	<input type="checkbox"/> insufficiente	<input type="checkbox"/> soddisfacente	<input type="checkbox"/> buono

7.	RISORSE E DOTAZIONI	Programmazione Adeguamenti	<input type="checkbox"/> si	<input type="checkbox"/> no
		Acquedotto	<input type="checkbox"/> si	<input type="checkbox"/> no
		Elettricità	<input type="checkbox"/> si	<input type="checkbox"/> no
		Gas Metano	<input type="checkbox"/> si	<input type="checkbox"/> no
		Telefono	<input type="checkbox"/> si	<input type="checkbox"/> no
		Illuminazione Pubblica	<input type="checkbox"/> si	<input type="checkbox"/> no
		Fognatura	<input type="checkbox"/> si	<input type="checkbox"/> no

8.	SERVIZI DI PROMOZIONE E DI SOSTEGNO	Istruzione	<input type="checkbox"/> si	<input type="checkbox"/> no
		Lavoro	<input type="checkbox"/> si	<input type="checkbox"/> no
		Famiglia	<input type="checkbox"/> si	<input type="checkbox"/> no
		Anziani	<input type="checkbox"/> si	<input type="checkbox"/> no
		Disabili – Emarginati	<input type="checkbox"/> si	<input type="checkbox"/> no
		Sport	<input type="checkbox"/> si	<input type="checkbox"/> no

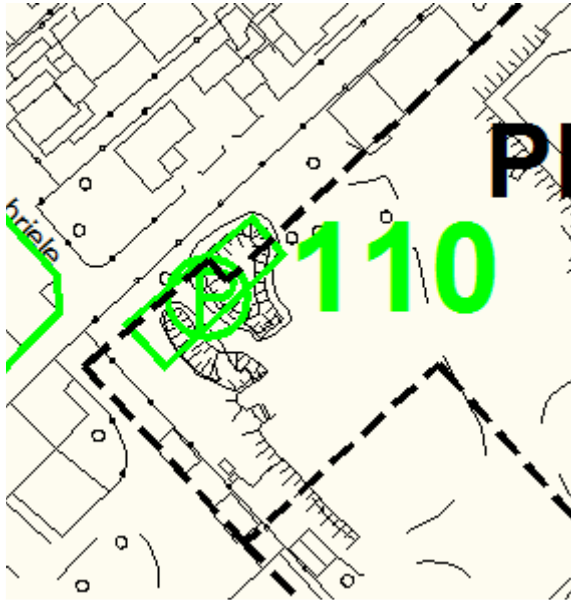
9.	STATO DI CONSISTENZA EDIFICIO E STRUTTURE CARATTERISTICHE DIMENSIONALI	Superficie del lotto mq	Mq 2225,00
		Superficie coperta mq	/
		Superficie Lorda di Pavimento mq	/
		Superficie parcheggi pertinenziali mq	/
		Superficie a verde pertinenziale mq	/
		Superficie scoperta a cortile mq	/
		Attrezzature	/
		Numero utenti ospitabili	/
Numero personale addetto	/		

10.	STATO DI CONSISTENZA DELLE ATTREZZATURE	TIPOLOGIA STRUTTURE DISPONIBILI	

11.	NOTE: l'area è privata Per mq 2225,00
-----	---------------------------------------



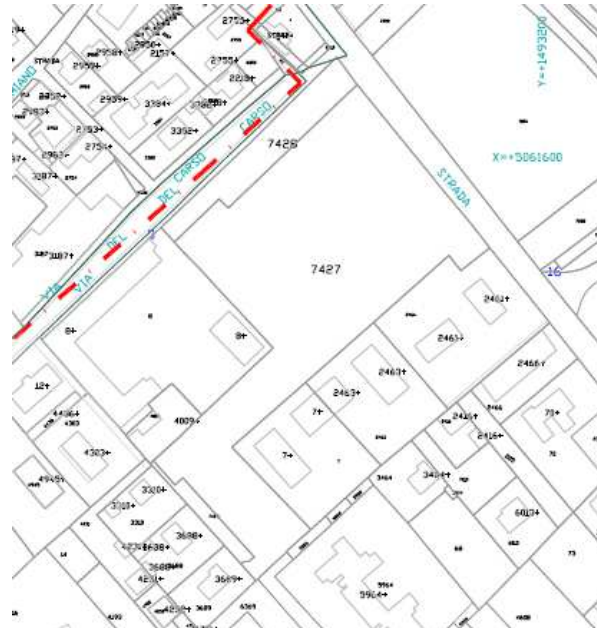
Scheda di rilevamento n. 110



AEROFOTOGRAMMETRICO



IMMAGINI



ESTRATTO CATASTALE

**Scheda di
rilevamento n°**

110

INDIVIDUAZIONE DEL SERVIZIO	Previsto parcheggio
------------------------------------	---------------------

DESCRIZIONE	
	Area priva di attrezzature

GESTIONE	<input type="checkbox"/> PUBBLICA	<input checked="" type="checkbox"/> PRIVATA
-----------------	-----------------------------------	---

1. LOCALIZZAZIONE	Nel territorio comunale di Tradate, Abbiate					
<input checked="" type="checkbox"/>	Indirizzo	Via	Del Carso			
INDIVIDUAZIONE CATASTALE	Foglio	Abbiate 11	Mappale	8	Subalterno	
INDIVIDUAZIONE P.R.G.	Tavola	4.8	Zona	Parcheggio P,1		
PRATICHE EDILIZIE						

2.	Utenza		
BACINO D'UTENZA	<input checked="" type="checkbox"/> Comunale	<input type="checkbox"/> Sovracomunale	Specificare
CARATTERISTICHE DEGLI UTENTI	n° persone	tipologia	

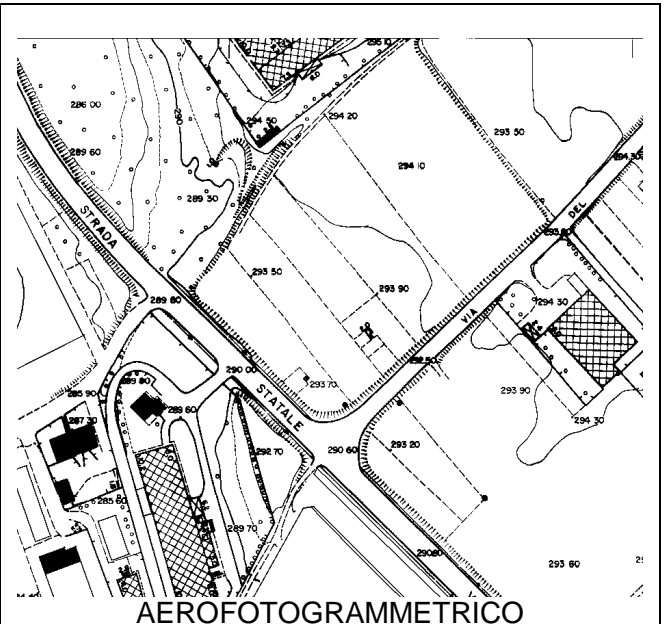
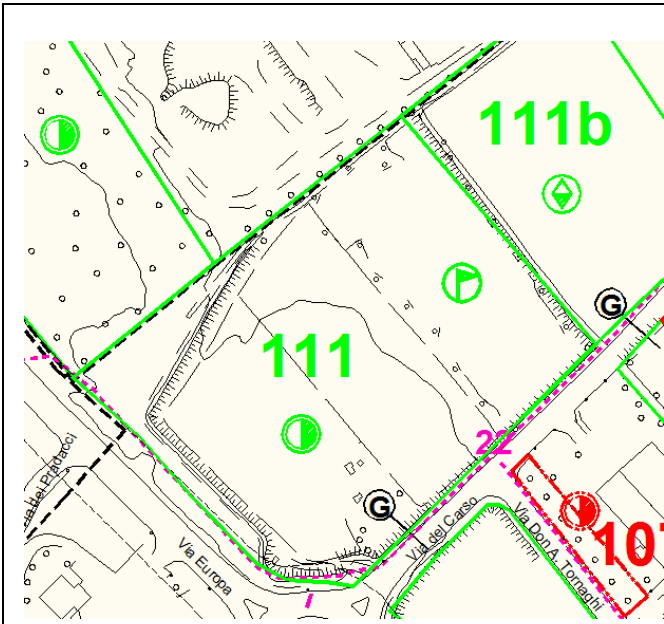
3. SETTORE	<input type="checkbox"/>	Istruzione	<input type="checkbox"/>	Servizi alla persona	<input type="checkbox"/>	Pubblica Amministrazione	<input type="checkbox"/>	Attività culturali	<input checked="" type="checkbox"/>	Parcheggi
	<input type="checkbox"/>	Formazione Lavoro	<input type="checkbox"/>	Servizi Sanitari	<input type="checkbox"/>	Interesse religioso	<input type="checkbox"/>	Attività ricreative sportive	<input type="checkbox"/>	Infrastrutture per la mobilità

**CARATTERISTICHE:**


4.	LOCALIZZAZIONE ALL'INTERNO DEL COMUNE	<input type="checkbox"/> Centrale	<input checked="" type="checkbox"/> periferica	<input type="checkbox"/> Isolata	<input type="checkbox"/> altro
		Integrazione con le funzioni al contorno	<input type="checkbox"/> insufficiente	<input type="checkbox"/> soddisfacente	<input checked="" type="checkbox"/> buono
		Compatibilità con le funzioni al contorno	<input type="checkbox"/> insufficiente	<input type="checkbox"/> soddisfacente	<input checked="" type="checkbox"/> buono
5.	POSSIBILITA DI INTERSCAMBI	<input type="checkbox"/> si	<input type="checkbox"/> autobus	<input type="checkbox"/> treno	
		<input checked="" type="checkbox"/> no			
6.	SUPERFICIE MQ	255.32			
	N° POSTI AUTO	<input type="checkbox"/> Privati	<input type="checkbox"/> Per disabili		
	ALTRI PARCHEGGI	<input type="checkbox"/> Moto	<input type="checkbox"/> Biciclette		
8.	TIPOLOGIA	<input type="checkbox"/> libero	<input type="checkbox"/> a rotazione	<input type="checkbox"/> a pagamento	
7.	STATO DI CONSISTENZA	Manutenzione manto stradale/terreno	<input type="checkbox"/> insufficiente	<input type="checkbox"/> soddisfacente	<input type="checkbox"/> buono
		Manutenzione verde	<input type="checkbox"/> insufficiente	<input type="checkbox"/> soddisfacente	<input type="checkbox"/> buono
		Ombreggiatura	<input type="checkbox"/> insufficiente	<input type="checkbox"/> soddisfacente	<input type="checkbox"/> buono
		Illuminazione	<input type="checkbox"/> insufficiente	<input type="checkbox"/> soddisfacente	<input type="checkbox"/> buono
9.	GRADO DI SICUREZZA	<input type="checkbox"/> insufficiente	<input type="checkbox"/> soddisfacente	<input type="checkbox"/> buono	
10.	NOTE	L'area è di proprietà privata, si prevede un parcheggio in relazione alla realizzazione di un PL. La variante 14 al PRG prevede mq 1066.66, la variante 24 riduce l'estensione a mq 255.32.			



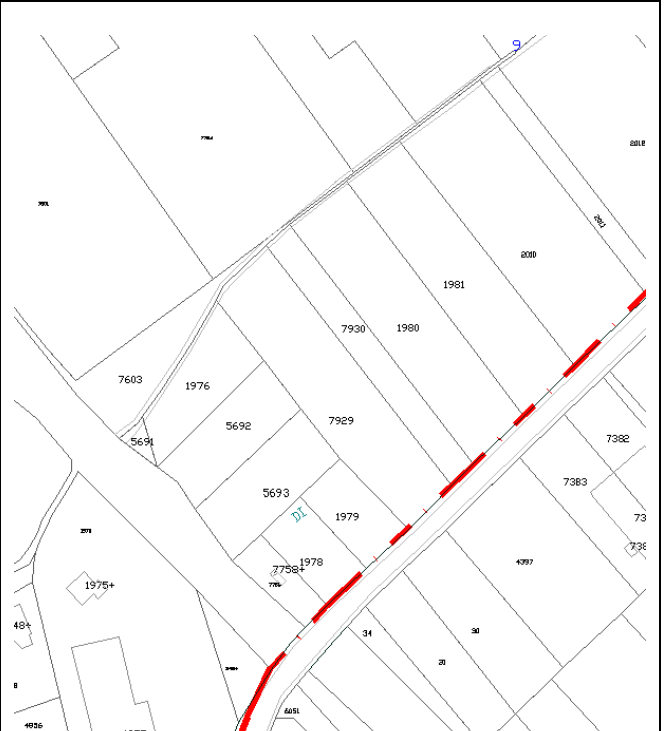
Scheda di rilevamento n. 111



AEROFOTOGRAMMETRICO



IMMAGINI



ESTRATTO CATASTALE

**Scheda di
rilevamento n°**

111

INDIVIDUAZIONE DEL SERVIZIO	Area vincolata a standard pubblico interesse
------------------------------------	--

DESCRIZIONE	
	Area verde: prato e bosco

GESTIONE	<input type="checkbox"/> PUBBLICA	<input checked="" type="checkbox"/> PRIVATA	<input type="checkbox"/> ALTRO: ENEL
-----------------	-----------------------------------	---	--------------------------------------

1. LOCALIZZAZIONE	<input checked="" type="checkbox"/> Nel territorio comunale di Tradate					
	Indirizzo	Via		Tra via del Carso e viale Europa		
INDIVIDUAZIONE CATASTALE	Foglio	19	Mappale	1752, da 1976 a 1982, 2198, 3378, 5691, 5692, 5693.	Subalterno	
INDIVIDUAZIONE P.R.G.	Tavola	4.10	Zona	Attrezzature speciali F5,1		

2.	Utenza		
BACINO D'UTENZA	<input checked="" type="checkbox"/> Comunale		
	<input type="checkbox"/> Sovracomunale	Specificare	
CARATTERISTICHE DEGLI UTENTI	n° persone		
	tipologia		

3. SETTORE	<input type="checkbox"/> Istruzione	<input type="checkbox"/> Servizi alla persona	<input type="checkbox"/> Pubblica Amministrazione	<input type="checkbox"/> Attività culturali	<input type="checkbox"/> Parcheggi
	<input type="checkbox"/> Formazione Lavoro	<input type="checkbox"/> Servizi Sanitari	<input type="checkbox"/> Interesse religioso	<input type="checkbox"/> Attività ricreative sportive	<input type="checkbox"/> Infrastrutture per la mobilità

CARATTERISTICHE:

4.	LOCALIZZAZIONE ALL'INTERNO DEL COMUNE	<input type="checkbox"/> Centrale	<input checked="" type="checkbox"/> Periferica	<input type="checkbox"/> Isolata	<input type="checkbox"/> altro
		Integrazione con le funzioni al contorno	<input type="checkbox"/> insufficiente	<input checked="" type="checkbox"/> soddisfacente	<input type="checkbox"/> buono
		Compatibilità con le funzioni al contorno	<input type="checkbox"/> insufficiente	<input checked="" type="checkbox"/> soddisfacente	<input type="checkbox"/> buono



COMUNE DI TRADATE (VA)

PIANO DEI SERVIZI – SCHEDE

Standard Previsto

5.	RAGGIUNGIBILE CON MEZZI PUBBLICI	<input type="checkbox"/> si	<input checked="" type="checkbox"/> no	Specificare	
----	----------------------------------	-----------------------------	--	-------------	--

6.	GRADO DI IDONEITÀ DEL SERVIZIO RELATIVAMENTE A	Ubicazione	<input type="checkbox"/> insufficiente	<input type="checkbox"/> soddisfacente	<input type="checkbox"/> buono
		Strutture	<input type="checkbox"/> insufficiente	<input type="checkbox"/> soddisfacente	<input type="checkbox"/> buono
		Consistenza	<input type="checkbox"/> insufficiente	<input type="checkbox"/> soddisfacente	<input type="checkbox"/> buono
		Attrezzature	<input type="checkbox"/> insufficiente	<input type="checkbox"/> soddisfacente	<input type="checkbox"/> buono
		Conservazione	<input type="checkbox"/> insufficiente	<input type="checkbox"/> soddisfacente	<input type="checkbox"/> buono

7.	RISORSE E DOTAZIONI	Programmazione Adeguamenti	<input type="checkbox"/> si	<input type="checkbox"/> no
		Acquedotto	<input type="checkbox"/> si	<input type="checkbox"/> no
		Elettricità	<input type="checkbox"/> si	<input type="checkbox"/> no
		Gas Metano	<input type="checkbox"/> si	<input type="checkbox"/> no
		Telefono	<input type="checkbox"/> si	<input type="checkbox"/> no
		Illuminazione Pubblica	<input type="checkbox"/> si	<input type="checkbox"/> no
	Fognatura	<input type="checkbox"/> si	<input type="checkbox"/> no	

8.	SERVIZI DI PROMOZIONE E DI SOSTEGNO	Istruzione	<input type="checkbox"/> si	<input type="checkbox"/> no
		Lavoro	<input type="checkbox"/> si	<input type="checkbox"/> no
		Famiglia	<input type="checkbox"/> si	<input type="checkbox"/> no
		Anziani	<input type="checkbox"/> si	<input type="checkbox"/> no
		Disabili – Emarginati	<input type="checkbox"/> si	<input type="checkbox"/> no
		Sport	<input type="checkbox"/> si	<input type="checkbox"/> no


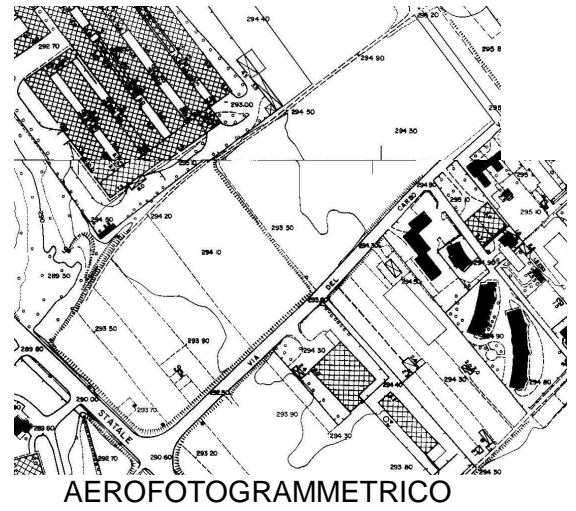
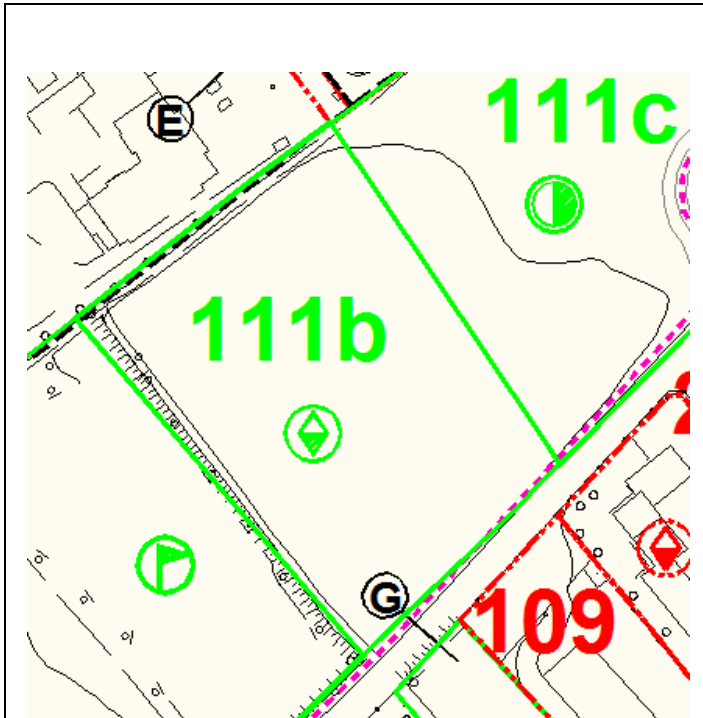
9.	STATO DI CONSISTENZA EDIFICIO E STRUTTURE CARATTERISTICHE DIMENSIONALI	Superficie di pertinenza mq	18435.81
		Superficie coperta mq	/
		Superficie Lorda di Pavimento mq	/
		Superficie parcheggi pertinenziali mq	/
		Superficie a verde pertinenziale mq	/
		Superficie scoperta a cortile mq	/
		Attrezzature	/
		Numero utenti ospitabili	/
	Numero personale addetto	/	

10.	STATO DI CONSISTENZA DELLE ATTREZZATURE	TIPOLOGIA STRUTTURE DISPONIBILI	

11.	NOTE: l'area è di proprietà privata e non è attrezzata. La variante 14 al PRG prevede mq 18435.81, confermati dalla variante 24.
-----	--



Scheda di rilevamento n. 111b



IMMAGINI



ESTRATTO CATASTALE



Scheda di rilevamento n°	111b
---------------------------------	------

INDIVIDUAZIONE DEL SERVIZIO	Area standard interesse pubblico
------------------------------------	----------------------------------

DESCRIZIONE	
	Area incolta, con variante 14 del 2004 passa da ZP a IC

GESTIONE	<input type="checkbox"/> PUBBLICA	<input checked="" type="checkbox"/> PRIVATA	<input type="checkbox"/> ALTRO
-----------------	-----------------------------------	---	--------------------------------

1. LOCALIZZAZIONE						
<input checked="" type="checkbox"/>	Nel territorio comunale di Tradate					
	Indirizzo	Via	Del Carso			
INDIVIDUAZIONE CATASTALE	Foglio	19	Mappale	2010, 2011, 2012.	Subalterno	
INDIVIDUAZIONE P.R.G.	Tavola	4.7 e 4.10	Zona	IC		

2.	Utenza		
BACINO D'UTENZA	<input checked="" type="checkbox"/> Comunale	<input type="checkbox"/> Sovracomunale	Specificare
CARATTERISTICHE DEGLI UTENTI	n° persone		
	tipologia		

3. SETTORE									
<input type="checkbox"/>	Istruzione	<input type="checkbox"/>	Servizi alla persona	<input type="checkbox"/>	Pubblica Amministrazione	<input type="checkbox"/>	Attività culturali	<input type="checkbox"/>	Parcheggi
<input type="checkbox"/>	Formazione Lavoro	<input type="checkbox"/>	Servizi Sanitari	<input type="checkbox"/>	Interesse religioso	<input type="checkbox"/>	Attività ricreative sportive	<input type="checkbox"/>	Infrastrutture per la mobilità

CARATTERISTICHE:

4.	LOCALIZZAZIONE ALL'INTERNO DEL COMUNE	<input type="checkbox"/> Centrale	<input checked="" type="checkbox"/> Periferica	<input type="checkbox"/> Isolata	<input type="checkbox"/> altro
		Integrazione con le funzioni al contorno	<input type="checkbox"/> insufficiente	<input type="checkbox"/> soddisfacente	<input type="checkbox"/> buono
		Compatibilità con le funzioni al contorno	<input type="checkbox"/> insufficiente	<input type="checkbox"/> soddisfacente	<input type="checkbox"/> buono

5.	RAGGIUNGIBILE CON MEZZI PUBBLICI	<input type="checkbox"/> si	<input checked="" type="checkbox"/> no	Specificare	
-----------	----------------------------------	-----------------------------	--	-------------	--

6.	GRADO DI IDONEITÀ	Ubicazione	<input type="checkbox"/> insufficiente	<input checked="" type="checkbox"/> soddisfacente	<input type="checkbox"/> buono
-----------	-------------------	------------	--	---	--------------------------------



COMUNE DI TRADATE (VA)

PIANO DEI SERVIZI – SCHEDE

Standard Previsto

DEL SERVIZIO RELATIVAMENTE A	Strutture	<input checked="" type="checkbox"/> insufficiente	<input type="checkbox"/> soddisfacente	<input type="checkbox"/> buono
	Consistenza	<input type="checkbox"/> insufficiente	<input type="checkbox"/> soddisfacente	<input checked="" type="checkbox"/> buono
	Attrezzature	<input checked="" type="checkbox"/> insufficiente	<input type="checkbox"/> soddisfacente	<input type="checkbox"/> buono
	Conservazione	<input checked="" type="checkbox"/> insufficiente	<input type="checkbox"/> soddisfacente	<input type="checkbox"/> buono

7.	RISORSE E DOTAZIONI	Programmazione Adeguamenti	<input type="checkbox"/> si	<input type="checkbox"/> no
		Acquedotto	<input type="checkbox"/> si	<input type="checkbox"/> no
		Elettricità	<input type="checkbox"/> si	<input type="checkbox"/> no
		Gas Metano	<input type="checkbox"/> si	<input type="checkbox"/> no
		Telefono	<input type="checkbox"/> si	<input type="checkbox"/> no
		Illuminazione Pubblica	<input type="checkbox"/> si	<input type="checkbox"/> no
		Fognatura	<input type="checkbox"/> si	<input type="checkbox"/> no

8.	SERVIZI DI PROMOZIONE E DI SOSTEGNO	Istruzione	<input type="checkbox"/> si	<input type="checkbox"/> no
		Lavoro	<input type="checkbox"/> si	<input type="checkbox"/> no
		Famiglia	<input type="checkbox"/> si	<input type="checkbox"/> no
		Anziani	<input type="checkbox"/> si	<input type="checkbox"/> no
		Disabili – Emarginati	<input type="checkbox"/> si	<input type="checkbox"/> no
		Sport	<input type="checkbox"/> si	<input type="checkbox"/> no

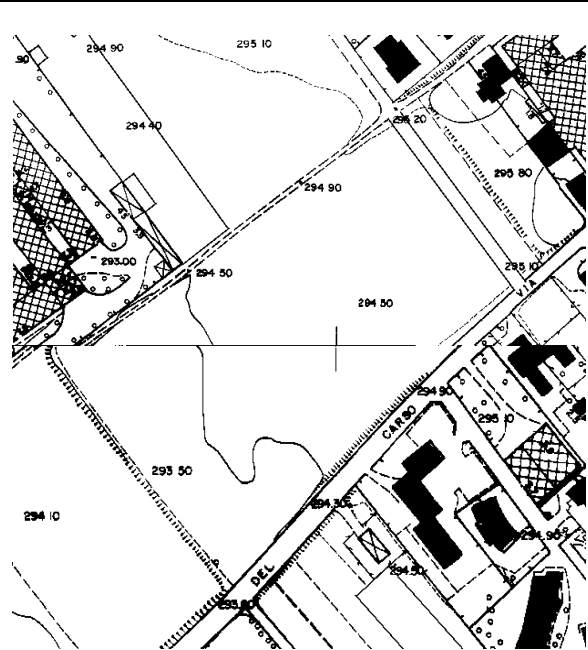
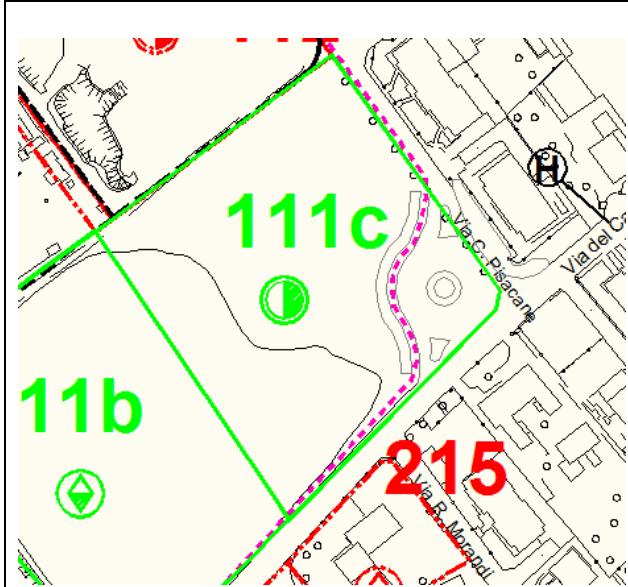
9.	STATO DI CONSISTENZA EDIFICIO E STRUTTURE CARATTERISTICHE DIMENSIONALI	Superficie di pertinenza mq	6116.54
		Superficie coperta mq	/
		Superficie Lorda di Pavimento mq	/
		Superficie parcheggi pertinenziali mq	/
		Superficie a verde pertinenziale mq	6116.54
		Superficie scoperta a cortile mq	/
		Attrezzature	/
		Numero utenti ospitabili	/
Numero personale addetto	/		

10.	STATO DI CONSISTENZA DELLE ATTREZZATURE	TIPOLOGIA STRUTTURE DISPONIBILI	

11.	NOTE: l'area è di proprietà privata, priva di attrezzature. La variante 14 al PRG prevede mq 6116.54, confermati dalla variante n.24.
-----	--



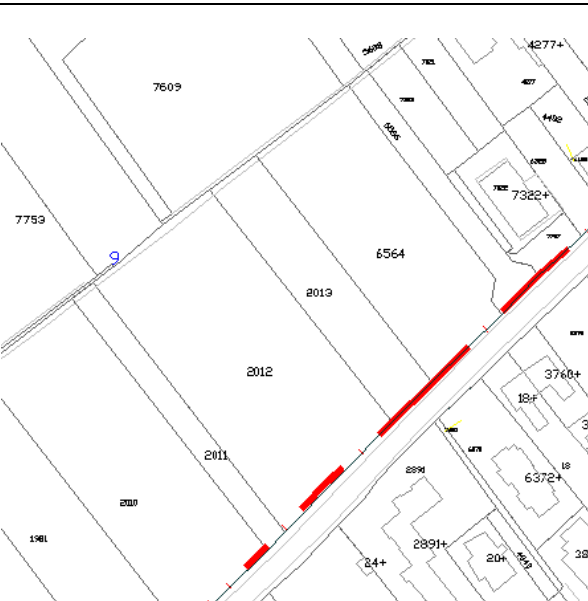
Scheda di rilevamento n. 111c



AEROFOTOGRAMMETRICO



IMMAGINI



ESTRATTO CATASTALE

**Scheda di
rilevamento n°**

111c

INDIVIDUAZIONE DEL SERVIZIO	Area standard pubblico interesse
------------------------------------	----------------------------------

DESCRIZIONE	
	Attrezzature pubbliche

GESTIONE	<input type="checkbox"/> PUBBLICA	<input checked="" type="checkbox"/> PRIVATA	<input type="checkbox"/> ALTRO:
-----------------	-----------------------------------	---	---------------------------------

1. LOCALIZZAZIONE						
<input checked="" type="checkbox"/>	Nel territorio comunale di Tradate					
<input checked="" type="checkbox"/>	Indirizzo	Via	Pisacane, del Carso			
INDIVIDUAZIONE CATASTALE	Foglio	19	Mappale	6564, 2013, 2012, 2011	Subalterno	
INDIVIDUAZIONE P.R.G.	Tavola	4.07	Zona	Attrezzature di servizio		

2.	Utenza		
BACINO D'UTENZA	<input type="checkbox"/> Comunale		
	<input type="checkbox"/> Sovracomunale	Specificare	
CARATTERISTICHE DEGLI UTENTI	n° persone		
	tipologia		

3. SETTORE									
<input type="checkbox"/>	Istruzione	<input type="checkbox"/>	Servizi alla persona	<input type="checkbox"/>	Pubblica Amministrazione	<input type="checkbox"/>	Attività culturali	<input type="checkbox"/>	Parcheggi
<input type="checkbox"/>	Formazione Lavoro	<input type="checkbox"/>	Servizi Sanitari	<input type="checkbox"/>	Interesse religioso	<input type="checkbox"/>	Attività ricreative sportive	<input type="checkbox"/>	Infrastrutture per la mobilità

CARATTERISTICHE:

4.	LOCALIZZAZIONE ALL'INTERNO DEL COMUNE	<input checked="" type="checkbox"/> Centrale	<input type="checkbox"/> Periferica	<input type="checkbox"/> Isolata	<input type="checkbox"/> altro
		Integrazione con le funzioni al contorno	<input type="checkbox"/> insufficiente	<input checked="" type="checkbox"/> soddisfacente	<input type="checkbox"/> buono
		Compatibilità con le funzioni al contorno	<input type="checkbox"/> insufficiente	<input checked="" type="checkbox"/> soddisfacente	<input type="checkbox"/> buono



COMUNE DI TRADATE (VA)

PIANO DEI SERVIZI – SCHEDE

Standard Previsto

5.	RAGGIUNGIBILE CON MEZZI PUBBLICI	<input type="checkbox"/> si	<input checked="" type="checkbox"/> no	Specificare	
----	----------------------------------	-----------------------------	--	-------------	--

6.	GRADO DI IDONEITÀ DEL SERVIZIO RELATIVAMENTE A	Ubicazione	<input type="checkbox"/> insufficiente	<input type="checkbox"/> soddisfacente	<input type="checkbox"/> buono
		Strutture	<input type="checkbox"/> insufficiente	<input type="checkbox"/> soddisfacente	<input type="checkbox"/> buono
		Consistenza	<input type="checkbox"/> insufficiente	<input type="checkbox"/> soddisfacente	<input type="checkbox"/> buono
		Attrezzature	<input type="checkbox"/> insufficiente	<input type="checkbox"/> soddisfacente	<input type="checkbox"/> buono
		Conservazione	<input type="checkbox"/> insufficiente	<input type="checkbox"/> soddisfacente	<input type="checkbox"/> buono

7.	RISORSE E DOTAZIONI	Programmazione Adeguamenti	<input type="checkbox"/> si	<input type="checkbox"/> no
		Acquedotto	<input type="checkbox"/> si	<input type="checkbox"/> no
		Elettricità	<input type="checkbox"/> si	<input type="checkbox"/> no
		Gas Metano	<input type="checkbox"/> si	<input type="checkbox"/> no
		Telefono	<input type="checkbox"/> si	<input type="checkbox"/> no
		Illuminazione Pubblica	<input type="checkbox"/> si	<input type="checkbox"/> no
	Fognatura	<input type="checkbox"/> si	<input type="checkbox"/> no	

8.	SERVIZI DI PROMOZIONE E DI SOSTEGNO	Istruzione	<input type="checkbox"/> si	<input type="checkbox"/> no
		Lavoro	<input type="checkbox"/> si	<input type="checkbox"/> no
		Famiglia	<input type="checkbox"/> si	<input type="checkbox"/> no
		Anziani	<input type="checkbox"/> si	<input type="checkbox"/> no
		Disabili – Emarginati	<input type="checkbox"/> si	<input type="checkbox"/> no
		Sport	<input type="checkbox"/> si	<input type="checkbox"/> no

9.	STATO DI CONSISTENZA EDIFICIO E STRUTTURE CARATTERISTICHE DIMENSIONALI	Superficie del lotto mq	Mq 8490,00
		Superficie coperta mq	/
		Superficie Lorda di Pavimento mq	/
		Superficie parcheggi pertinenziali mq	/
		Superficie a verde pertinenziale mq	/
		Superficie scoperta a cortile mq	/
		Attrezzature	/
		Numero utenti ospitabili	/
	Numero personale addetto	/	

10.	STATO DI CONSISTENZA DELLE ATTREZZATURE	TIPOLOGIA STRUTTURE DISPONIBILI	

11.	NOTE: l'area è privata Per mq 8490,00
-----	---------------------------------------



Scheda di rilevamento n. 111d

CORRETTA CON DEL DI C.C. N. 30/2016



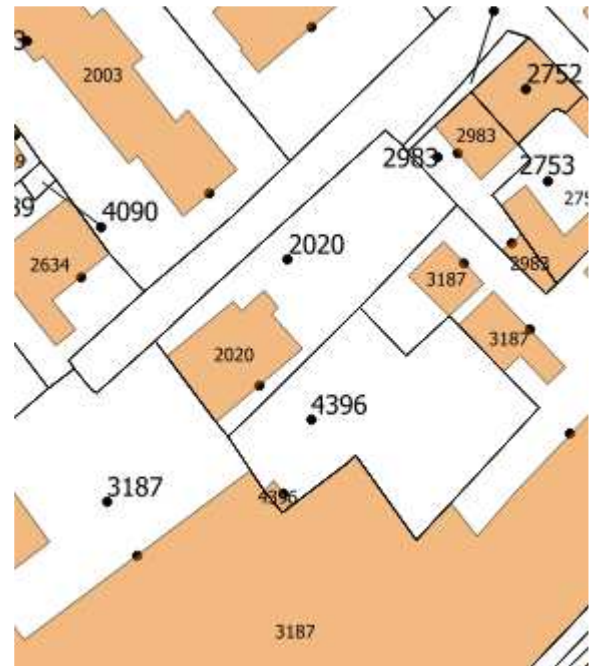
ESTRATTO TAV. PDS01B



FOTO AEREA



ESTRATTO TAV. 8 PDR



ESTRATTO CATASTALE



Scheda di rilevamento n°

120.b

INDIVIDUAZIONE DEL SERVIZIO	Centro Islamico
--	-----------------

DESCRIZIONE	Edificio per attività culturale
--------------------	---------------------------------

GESTIONE	<input type="checkbox"/> PUBBLICA	<input checked="" type="checkbox"/> PRIVATA
-----------------	-----------------------------------	---

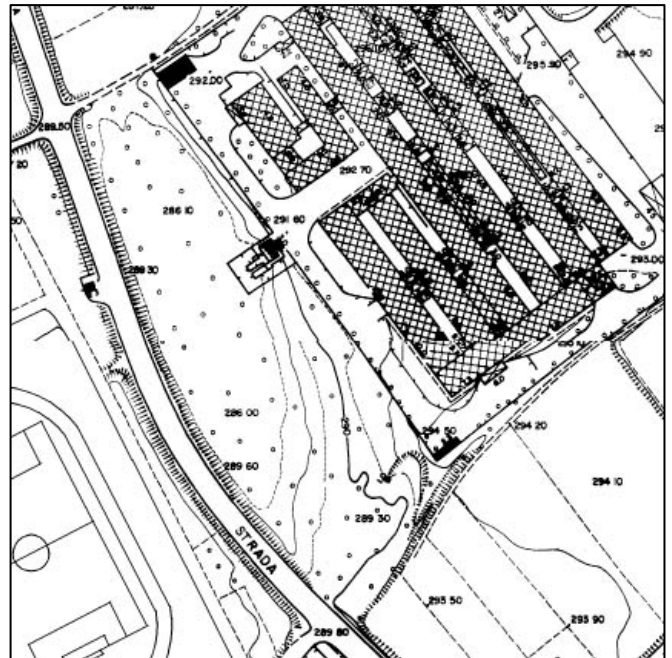
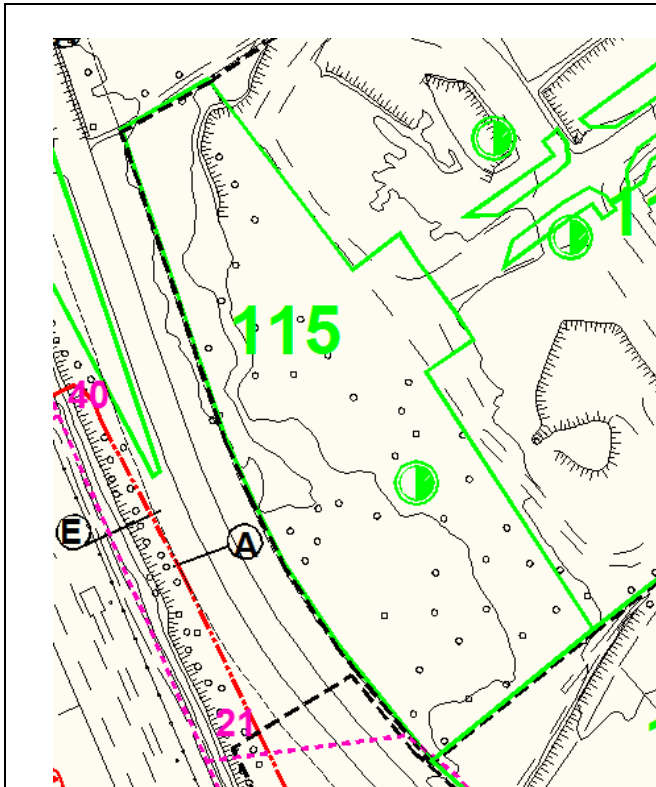
1. LOCALIZZAZIONE							
<input checked="" type="checkbox"/>	Nel territorio comunale di Tradate						
	Indirizzo	Via		D. Chiesa			
INDIVIDUAZIONE CATASTALE	Foglio	Allegato	Mappale	2020	Subalterno		
INDIVIDUAZIONE PGT.	Tavola		Zona				
PRATICHE EDILIZIE							

2.	Utenza						
	BACINO D'UTENZA	<input type="checkbox"/> Comunale					
		<input type="checkbox"/> Sovracomunale					
	CARATTERISTICHE DEGLI UTENTI	<input type="checkbox"/> pendolari: abitudinari					
		<input type="checkbox"/> "autisti": fermata					
		<input type="checkbox"/> sosta per commissioni					
		<input type="checkbox"/> residenti					

3. SETTORE									
<input type="checkbox"/>	Istruzione	<input type="checkbox"/>	Servizi alla persona	<input type="checkbox"/>	Pubblica Amministrazione	<input checked="" type="checkbox"/>	Attività culturali	<input type="checkbox"/>	Parcheggi
<input type="checkbox"/>	Formazione Lavoro	<input type="checkbox"/>	Servizi Sanitari	<input type="checkbox"/>	Interesse religioso	<input type="checkbox"/>	Attività ricreative sportive	<input type="checkbox"/>	Infrastrutture per la mobilità



Scheda di rilevamento n. 115



AEROFOTOGRAMMETRICO



IMMAGINI



ESTRATTO CATASTALE

**Scheda di
rilevamento n°**

115

INDIVIDUAZIONE DEL SERVIZIO	Previsto standard verde attrezzato
------------------------------------	------------------------------------

DESCRIZIONE	
	Bosco, area incolta

GESTIONE	<input type="checkbox"/> PUBBLICA	<input checked="" type="checkbox"/> PRIVATA	<input type="checkbox"/> RELIGIOSA
-----------------	-----------------------------------	---	------------------------------------

1. LOCALIZZAZIONE	Nel territorio comunale di Tradate					
<input checked="" type="checkbox"/>	Indirizzo	Viale	Europa			
INDIVIDUAZIONE CATASTALE	Foglio	19	Mappale	8355, 8354, 7702, 7603	Subalterno	
INDIVIDUAZIONE P.R.G.	Tavola	4.7 e 4.10	Zona	Spazio pubblico SP,9 in F7 e SP,3 in F10		

2.	Utenza		
BACINO D'UTENZA	<input checked="" type="checkbox"/> Comunale		
	<input type="checkbox"/> Sovracomunale	Specificare	
CARATTERISTICHE DEGLI UTENTI	n° persone		
	tipologia		

3. SETTORE	<input type="checkbox"/> Istruzione	<input type="checkbox"/> Servizi alla persona	<input type="checkbox"/> Pubblica Amministrazione	<input type="checkbox"/> Attività culturali	<input type="checkbox"/> Parcheggi
	<input type="checkbox"/> Formazione Lavoro	<input type="checkbox"/> Servizi Sanitari	<input type="checkbox"/> Interesse religioso	<input checked="" type="checkbox"/> Attività ricreative sportive	<input type="checkbox"/> Infrastrutture per la mobilità

CARATTERISTICHE:

4.	LOCALIZZAZIONE ALL'INTERNO DEL COMUNE	<input type="checkbox"/> Centrale	<input checked="" type="checkbox"/> Periferica	<input type="checkbox"/> Isolata	<input type="checkbox"/> altro
		Integrazione con le funzioni al contorno	<input type="checkbox"/> insufficiente	<input type="checkbox"/> soddisfacente	<input type="checkbox"/> buono
		Compatibilità con le funzioni al contorno	<input type="checkbox"/> insufficiente	<input type="checkbox"/> soddisfacente	<input type="checkbox"/> buono

5.	RAGGIUNGIBILE CON MEZZI PUBBLICI	<input type="checkbox"/> si	<input checked="" type="checkbox"/> no	Specificare	
-----------	----------------------------------	-----------------------------	--	-------------	--



6.	GRADO DI IDONEITÀ DEL SERVIZIO RELATIVAMENTE A	Ubicazione	<input type="checkbox"/> insufficiente	<input type="checkbox"/> soddisfacente	<input type="checkbox"/> buono
		Strutture	<input type="checkbox"/> insufficiente	<input type="checkbox"/> soddisfacente	<input type="checkbox"/> buono
		Consistenza	<input type="checkbox"/> insufficiente	<input type="checkbox"/> soddisfacente	<input type="checkbox"/> buono
		Attrezzature	<input type="checkbox"/> insufficiente	<input type="checkbox"/> soddisfacente	<input type="checkbox"/> buono
		Conservazione	<input type="checkbox"/> insufficiente	<input type="checkbox"/> soddisfacente	<input type="checkbox"/> buono

7.	RISORSE E DOTAZIONI POTENZIALI ALLACCIAMENTI	Programmazione Adeguamenti	<input type="checkbox"/> si	<input type="checkbox"/> no
		Acquedotto	<input type="checkbox"/> si	<input type="checkbox"/> no
		Elettricità	<input type="checkbox"/> si	<input type="checkbox"/> no
		Gas Metano	<input type="checkbox"/> si	<input type="checkbox"/> no
		Telefono	<input type="checkbox"/> si	<input type="checkbox"/> no
		Illuminazione Pubblica	<input type="checkbox"/> si	<input type="checkbox"/> no
		Fognatura	<input type="checkbox"/> si	<input type="checkbox"/> no

8.	ATTIVITA' OSPITATE	Istruzione	<input type="checkbox"/> si	<input type="checkbox"/> no
		Lavoro	<input type="checkbox"/> si	<input type="checkbox"/> no
		Famiglia	<input type="checkbox"/> si	<input type="checkbox"/> no
		Anziani	<input type="checkbox"/> si	<input type="checkbox"/> no
		Disabili – Emarginati	<input type="checkbox"/> si	<input type="checkbox"/> no
		Sport	<input type="checkbox"/> si	<input type="checkbox"/> no

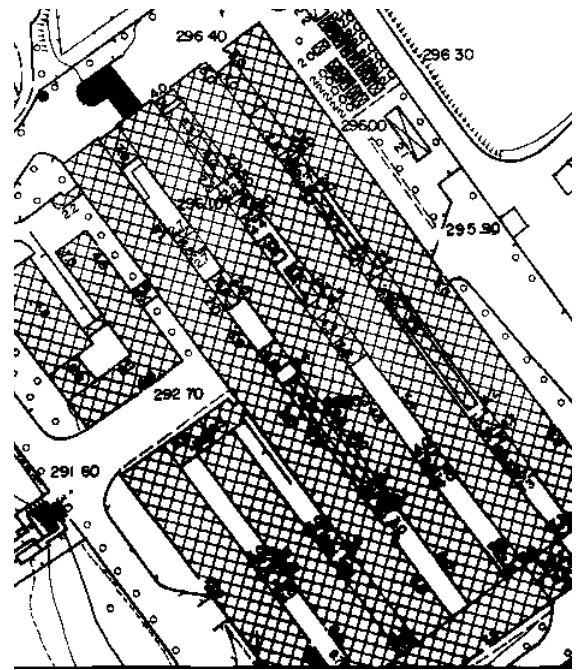
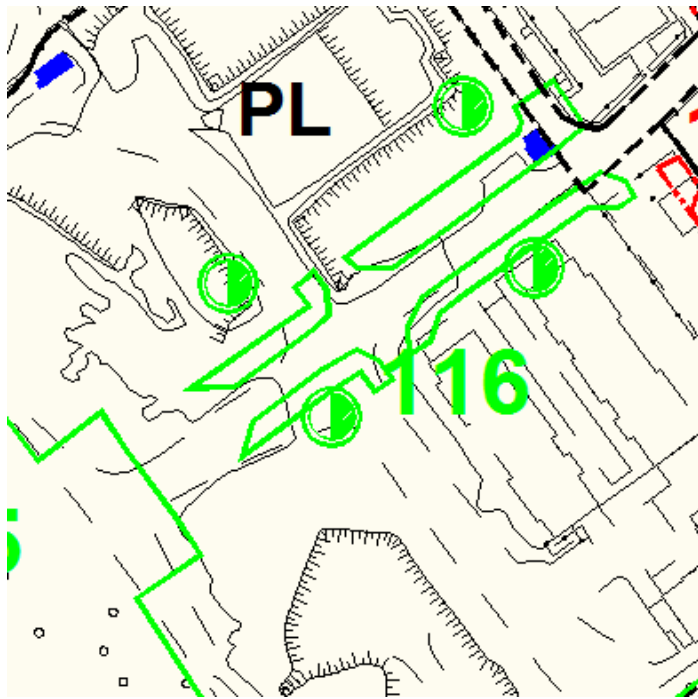
9.	STATO DI CONSISTENZA EDIFICIO E STRUTTURE CARATTERISTICHE DIMENSIONALI	Superficie di pertinenza mq	14435
		Superficie coperta mq	/
		Superficie parcheggi pertinenziali mq	/
		Superficie a verde pertinenziale mq	14435
		Superficie scoperta a cortile mq	/
		Numero locali accessori	/
		Numero utenti ospitabili	/
Numero personale addetto	/		

10.	STATO DI CONSISTENZA DELLE ATTREZZATURE	TIPOLOGIA STRUTTURE DISPONIBILI	

11.	NOTE: Trattasi di bosco sito a ridosso della strada a scorrimento veloce, viale Europa. L'area è di proprietà privata, vincolata a standard dal PRG 1998.
-----	--



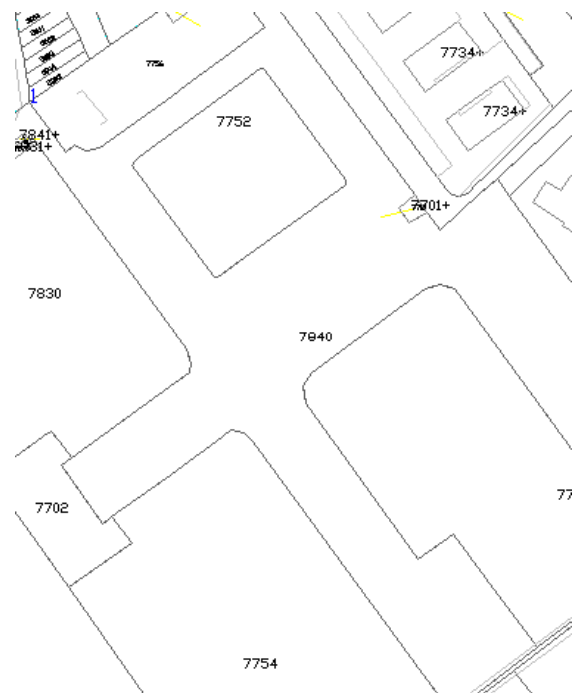
Scheda di rilevamento n. 116



AEROFOTOGRAMMETRICO



IMMAGINI



ESTRATTO CATASTALE



**Scheda di
rilevamento n°**

116

INDIVIDUAZIONE DEL SERVIZIO	Verde PL ex Lesa (aiuole)
------------------------------------	---------------------------

DESCRIZIONE	
	Attrezzature pubbliche

GESTIONE	<input type="checkbox"/> PUBBLICA	<input type="checkbox"/> PRIVATA	<input type="checkbox"/> ALTRO:
-----------------	-----------------------------------	----------------------------------	---------------------------------

1. LOCALIZZAZIONE	Nel territorio comunale di Tradate					
<input checked="" type="checkbox"/>	Indirizzo	Via	Padania			
INDIVIDUAZIONE CATASTALE	Foglio	19	Mappale	7940	Subalterno	
INDIVIDUAZIONE P.R.G.	Tavola	4.07	Zona	Attrezzature di servizio		

2.	Utenza		
BACINO D'UTENZA	<input checked="" type="checkbox"/> Comunale	<input type="checkbox"/> Sovracomunale	Specificare
CARATTERISTICHE DEGLI UTENTI	n° persone		
	tipologia		

3. SETTORE	<input type="checkbox"/> Istruzione	<input type="checkbox"/> Servizi alla persona	<input type="checkbox"/> Pubblica Amministrazione	<input type="checkbox"/> Attività culturali	<input type="checkbox"/> Parcheggi
	<input type="checkbox"/> Formazione Lavoro	<input type="checkbox"/> Servizi Sanitari	<input type="checkbox"/> Interesse religioso	<input type="checkbox"/> Attività ricreative sportive	<input type="checkbox"/> Infrastrutture per la mobilità

CARATTERISTICHE:

4.	LOCALIZZAZIONE ALL'INTERNO DEL COMUNE	<input checked="" type="checkbox"/> Centrale	<input type="checkbox"/> Periferica	<input type="checkbox"/> Isolata	<input type="checkbox"/> altro
		Integrazione con le funzioni al contorno	<input type="checkbox"/> insufficiente	<input checked="" type="checkbox"/> soddisfacente	<input type="checkbox"/> buono
		Compatibilità con le funzioni al contorno	<input type="checkbox"/> insufficiente	<input checked="" type="checkbox"/> soddisfacente	<input type="checkbox"/> buono



COMUNE DI TRADATE (VA)

PIANO DEI SERVIZI – SCHEDE

Standard Previsto

5.	RAGGIUNGIBILE CON MEZZI PUBBLICI	<input type="checkbox"/> si	<input checked="" type="checkbox"/> no	Specificare	
----	----------------------------------	-----------------------------	--	-------------	--

6.	GRADO DI IDONEITÀ DEL SERVIZIO RELATIVAMENTE A	Ubicazione	<input type="checkbox"/> insufficiente	<input type="checkbox"/> soddisfacente	<input type="checkbox"/> buono
		Strutture	<input type="checkbox"/> insufficiente	<input type="checkbox"/> soddisfacente	<input type="checkbox"/> buono
		Consistenza	<input type="checkbox"/> insufficiente	<input type="checkbox"/> soddisfacente	<input type="checkbox"/> buono
		Attrezzature	<input type="checkbox"/> insufficiente	<input type="checkbox"/> soddisfacente	<input type="checkbox"/> buono
		Conservazione	<input type="checkbox"/> insufficiente	<input type="checkbox"/> soddisfacente	<input type="checkbox"/> buono

7.	RISORSE E DOTAZIONI	Programmazione Adeguamenti	<input type="checkbox"/> si	<input type="checkbox"/> no
		Acquedotto	<input type="checkbox"/> si	<input type="checkbox"/> no
		Elettricità	<input type="checkbox"/> si	<input type="checkbox"/> no
		Gas Metano	<input type="checkbox"/> si	<input type="checkbox"/> no
		Telefono	<input type="checkbox"/> si	<input type="checkbox"/> no
		Illuminazione Pubblica	<input type="checkbox"/> si	<input type="checkbox"/> no
	Fognatura	<input type="checkbox"/> si	<input type="checkbox"/> no	

8.	SERVIZI DI PROMOZIONE E DI SOSTEGNO	Istruzione	<input type="checkbox"/> si	<input type="checkbox"/> no
		Lavoro	<input type="checkbox"/> si	<input type="checkbox"/> no
		Famiglia	<input type="checkbox"/> si	<input type="checkbox"/> no
		Anziani	<input type="checkbox"/> si	<input type="checkbox"/> no
		Disabili – Emarginati	<input type="checkbox"/> si	<input type="checkbox"/> no
		Sport	<input type="checkbox"/> si	<input type="checkbox"/> no

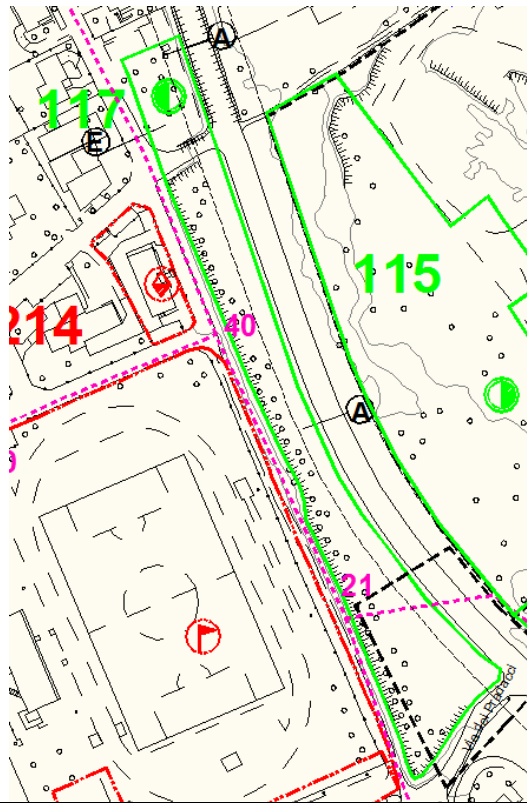
9.	STATO DI CONSISTENZA EDIFICIO E STRUTTURE CARATTERISTICHE DIMENSIONALI	Superficie del lotto mq	Mq 1435,00
		Superficie coperta mq	/
		Superficie Lorda di Pavimento mq	/
		Superficie parcheggi pertinenziali mq	/
		Superficie a verde pertinenziale mq	/
		Superficie scoperta a cortile mq	/
		Attrezzature	/
		Numero utenti ospitabili	/
	Numero personale addetto	/	

10.	STATO DI CONSISTENZA DELLE ATTREZZATURE	TIPOLOGIA STRUTTURE DISPONIBILI	


11.	NOTE: l'area è privata Per mq 1435,00
-----	---------------------------------------



Scheda di rilevamento n. 117



AEROFOTOGRAMMETRICO



IMMAGINI



ESTRATTO CATASTALE

**Scheda di
rilevamento n°**

117

INDIVIDUAZIONE DEL SERVIZIO	Area verde
--	------------

DESCRIZIONE	
	Fascia di prato e alberi sito tra viale Europa e via Caravaggio.

GESTIONE	<input checked="" type="checkbox"/> PUBBLICA MQ 825.30	<input checked="" type="checkbox"/> PRIVATA MQ 1200.70	<input type="checkbox"/> ALTRO
-----------------	--	--	--------------------------------

1. LOCALIZZAZIONE	<input checked="" type="checkbox"/> Nel territorio comunale di Tradate					
	Indirizzo	Via		Europa / Caravaggio		
INDIVIDUAZIONE CATASTALE	Foglio	16	Mappale	1745, 1725, 1726, 5699, 5904.	Subalterno	
INDIVIDUAZIONE P.R.G.	Tavola	4.7	Zona	Spazio pubblico SP,14		

2.	Utenza		
BACINO D'UTENZA	<input checked="" type="checkbox"/> Comunale	/	
	<input type="checkbox"/> Sovracomunale	/	
CARATTERISTICHE DEGLI UTENTI	n° persone	/	
	tipologia	/	

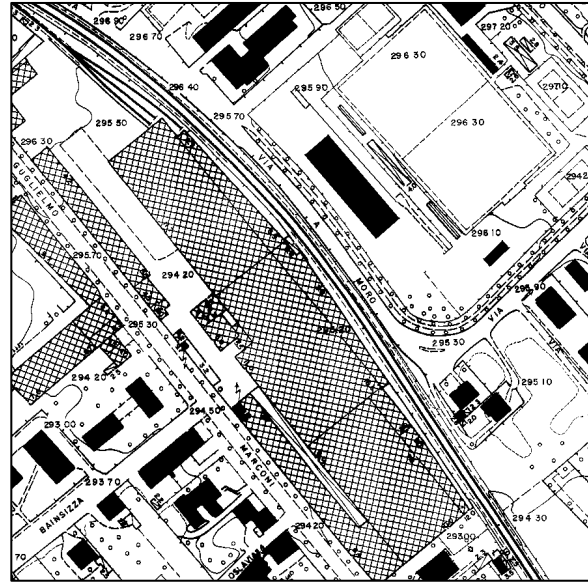
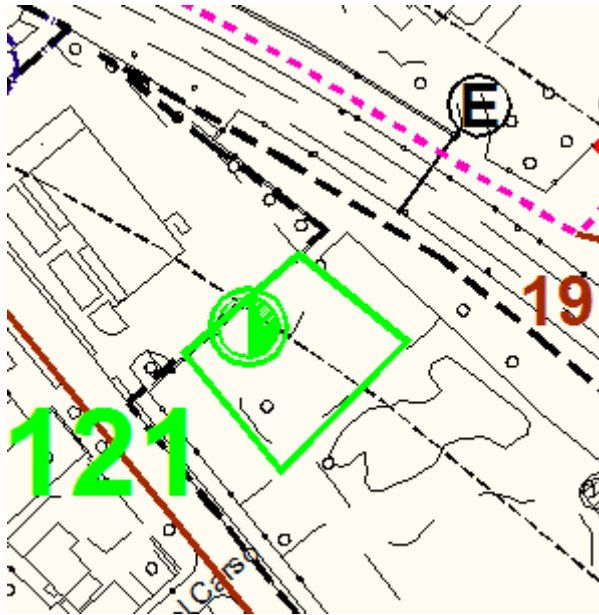
3. SETTORE	<input type="checkbox"/>	Istruzione	<input type="checkbox"/>	Servizi alla persona	<input type="checkbox"/>	Pubblica Amministrazione	<input type="checkbox"/>	Attività culturali	<input type="checkbox"/>	Parcheggi
	<input type="checkbox"/>	Formazione Lavoro	<input type="checkbox"/>	Servizi Sanitari	<input type="checkbox"/>	Interesse religioso	<input type="checkbox"/>	Attività ricreative sportive	<input type="checkbox"/>	Infrastrutture per la mobilità



CARATTERISTICHE:					
4.	LOCALIZZAZIONE ALL'INTERNO DEL COMUNE	<input type="checkbox"/> Centrale	<input checked="" type="checkbox"/> Periferica	<input type="checkbox"/> Isolata	<input type="checkbox"/> altro
		Integrazione con le funzioni al contorno	<input type="checkbox"/> insufficiente	<input type="checkbox"/> soddisfacente	<input type="checkbox"/> buono
		Inserimento in itinerari ciclo-pedonali	<input type="checkbox"/> sì	<input type="checkbox"/> no, ma facilmente raggiungibile	<input checked="" type="checkbox"/> no
5.	RAGGIUNGIBILE CON MEZZI PUBBLICI	<input type="checkbox"/> sì	<input checked="" type="checkbox"/> no	Specificare	
6.	GRADO DI IDONEITÀ DEL SERVIZIO RELATIVAMENTE A	Ubicazione	<input type="checkbox"/> insufficiente	<input type="checkbox"/> soddisfacente	<input type="checkbox"/> buono
		Strutture	<input type="checkbox"/> insufficiente	<input type="checkbox"/> soddisfacente	<input type="checkbox"/> buono
		Attrezzature	<input type="checkbox"/> insufficiente	<input type="checkbox"/> soddisfacente	<input type="checkbox"/> buono
		Conservazione	<input type="checkbox"/> insufficiente	<input type="checkbox"/> soddisfacente	<input type="checkbox"/> buono
7.	RISORSE E DOTAZIONI	Programmazione Adeguamenti	<input type="checkbox"/> sì	<input type="checkbox"/> no	
		Acquedotto	<input type="checkbox"/> sì	<input type="checkbox"/> no	
		Elettricità	<input type="checkbox"/> sì	<input type="checkbox"/> no	
		Gas Metano	<input type="checkbox"/> sì	<input type="checkbox"/> no	
		Telefono	<input type="checkbox"/> sì	<input type="checkbox"/> no	
		Illuminazione Pubblica	<input type="checkbox"/> sì	<input type="checkbox"/> no	
		Fognatura	<input type="checkbox"/> sì	<input type="checkbox"/> no	
8.	SERVIZI DI PROMOZIONE E DI SOSTEGNO	Istruzione	<input type="checkbox"/> sì	<input type="checkbox"/> no	
		Lavoro	<input type="checkbox"/> sì	<input type="checkbox"/> no	
		Famiglia	<input type="checkbox"/> sì	<input type="checkbox"/> no	
		Anziani	<input type="checkbox"/> sì	<input type="checkbox"/> no	
		Disabili – Emarginati	<input type="checkbox"/> sì	<input type="checkbox"/> no	
		Tempo libero	<input type="checkbox"/> sì	<input type="checkbox"/> no	
9.	STATO DI CONSISTENZA EDIFICIO E STRUTTURE CARATTERISTICHE DIMENSIONALI	Superficie di pertinenza mq	7700		
		Superficie coperta mq	/		
		Superficie Lorda di Pavimento mq	/		
		Parcheggi pertinenziali	/		
		Superficie a verde pertinenziale mq	7700		
		Superficie scoperta a cortile mq	/		
		Attrezzature	/		
		Numero servizi igienici	/		
		Numero utenti ospitabili	/		
		Numero personale addetto	/		
10.	CONSISTENZA DEL VERDE	Manutenzione verde	Buona		
		Ombreggiatura	Buona		
		illuminazione	Assente		
11.	NOTE: trattasi di un terreno di forma stretta e lunga, composto da prato e abeti. Si trova a ridosso della Strada Statale 233, funge principalmente da filtro visivo. È in parte di proprietà pubblica e in parte privata mq 1200.70.				



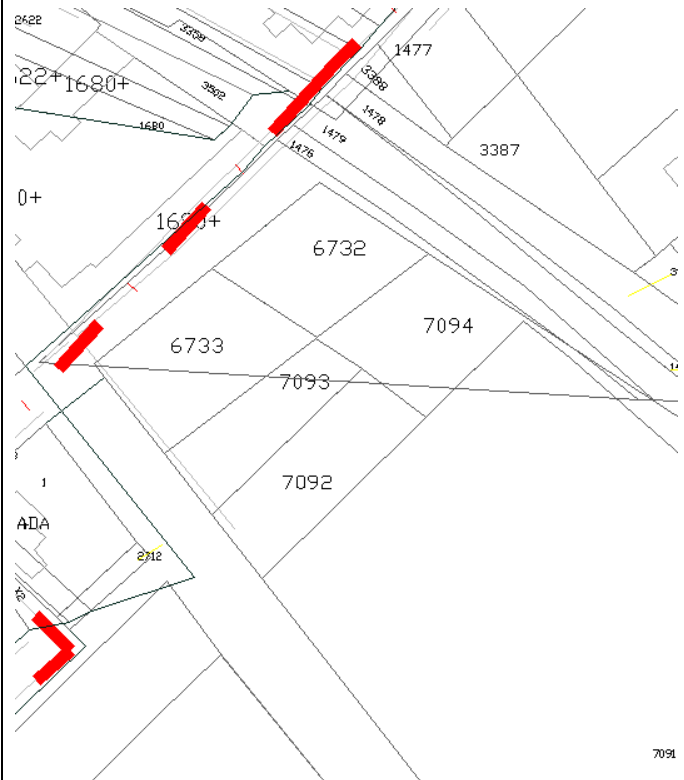
Scheda di rilevamento n. 121



AEROFOTOGRAMMETRICO



IMMAGINI



ESTRATTO CATASTALE

**Scheda di
rilevamento n°**

121

INDIVIDUAZIONE DEL SERVIZIO	verde attrezzato PL ex saporiti viale Marconi
------------------------------------	---

DESCRIZIONE	
	Cantiere, in fase di realizzazione

GESTIONE	<input type="checkbox"/> PUBBLICA	<input checked="" type="checkbox"/> PRIVATA	<input type="checkbox"/> RELIGIOSA
-----------------	-----------------------------------	---	------------------------------------

1. LOCALIZZAZIONE	Nel territorio comunale di Tradate					
<input checked="" type="checkbox"/>	Indirizzo					
	Viale	Marconi				
INDIVIDUAZIONE CATASTALE	Foglio	Abbate 11	Mappale	7092, 7093, 7094, 6732, 6733	Subalterno	
INDIVIDUAZIONE P.R.G.	Tavola	4.8	Zona	Spazio pubblico SP,8		
PRATICHE EDILIZIE						

2.	Utenza		
BACINO D'UTENZA	<input checked="" type="checkbox"/> Comunale		
	<input type="checkbox"/> Sovracomunale	Specificare	
CARATTERISTICHE DEGLI UTENTI	n° persone		
	tipologia		

3. SETTORE	<input type="checkbox"/> Istruzione	<input type="checkbox"/> Servizi alla persona	<input type="checkbox"/> Pubblica Amministrazione	<input type="checkbox"/> Attività culturali	<input type="checkbox"/> Parcheggi
	<input type="checkbox"/> Formazione Lavoro	<input type="checkbox"/> Servizi Sanitari	<input type="checkbox"/> Interesse religioso	<input type="checkbox"/> Attività ricreative sportive	<input type="checkbox"/> Infrastrutture per la mobilità

CARATTERISTICHE:

4.	LOCALIZZAZIONE ALL'INTERNO DEL COMUNE	<input checked="" type="checkbox"/> Centrale	<input type="checkbox"/> Periferica	<input type="checkbox"/> Isolata	<input type="checkbox"/> altro
		Integrazione con le funzioni al contorno	<input type="checkbox"/> insufficiente	<input type="checkbox"/> soddisfacente	<input type="checkbox"/> buono
		Compatibilità con le funzioni al contorno	<input type="checkbox"/> insufficiente	<input type="checkbox"/> soddisfacente	<input type="checkbox"/> buono



COMUNE DI TRADATE (VA)

PIANO DEI SERVIZI – SCHEDE

Standard Previsto

5.	RAGGIUNGIBILE CON MEZZI PUBBLICI	<input checked="" type="checkbox"/> si	<input type="checkbox"/> no	Specificare	Stazione treno FNM Abbiate a 200m
----	----------------------------------	--	-----------------------------	-------------	-----------------------------------

6.	GRADO DI IDONEITÀ DEL SERVIZIO RELATIVAMENTE A	Ubicazione	<input type="checkbox"/> insufficiente	<input type="checkbox"/> soddisfacente	<input checked="" type="checkbox"/> buono
		Strutture	<input type="checkbox"/> insufficiente	<input type="checkbox"/> soddisfacente	<input type="checkbox"/> buono
		Consistenza	<input type="checkbox"/> insufficiente	<input type="checkbox"/> soddisfacente	<input type="checkbox"/> buono
		Attrezzature	<input type="checkbox"/> insufficiente	<input type="checkbox"/> soddisfacente	<input type="checkbox"/> buono
		Conservazione	<input type="checkbox"/> insufficiente	<input type="checkbox"/> soddisfacente	<input type="checkbox"/> buono

7.	RISORSE E DOTAZIONI POTENZIALI ALLACCIAMENTI	Programmazione Adeguamenti	<input type="checkbox"/> si	<input type="checkbox"/> no
		Acquedotto	<input type="checkbox"/> si	<input type="checkbox"/> no
		Elettricità	<input type="checkbox"/> si	<input type="checkbox"/> no
		Gas Metano	<input type="checkbox"/> si	<input type="checkbox"/> no
		Telefono	<input type="checkbox"/> si	<input type="checkbox"/> no
		Illuminazione Pubblica	<input type="checkbox"/> si	<input type="checkbox"/> no
	Fognatura	<input type="checkbox"/> si	<input type="checkbox"/> no	

8.	ATTIVITA' OSPITATE	Istruzione	<input type="checkbox"/> si	<input type="checkbox"/> no
		Lavoro	<input type="checkbox"/> si	<input type="checkbox"/> no
		Famiglia	<input type="checkbox"/> si	<input type="checkbox"/> no
		Anziani	<input type="checkbox"/> si	<input type="checkbox"/> no
		Disabili – Emarginati	<input type="checkbox"/> si	<input type="checkbox"/> no
		Sport	<input type="checkbox"/> si	<input type="checkbox"/> no

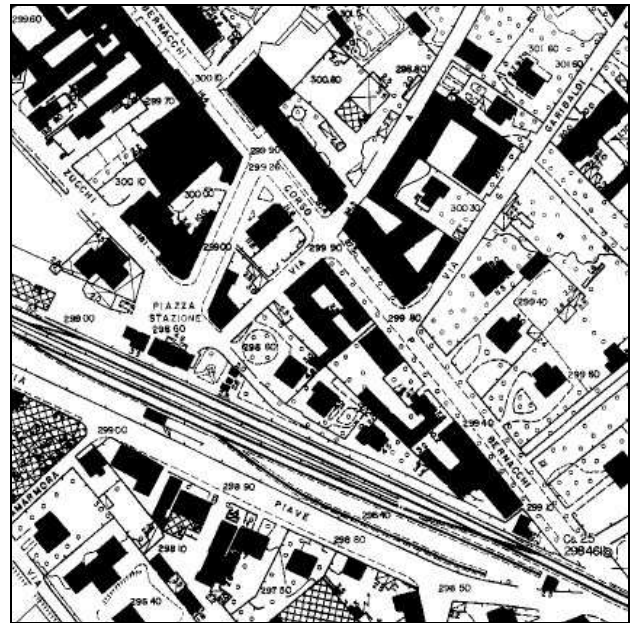
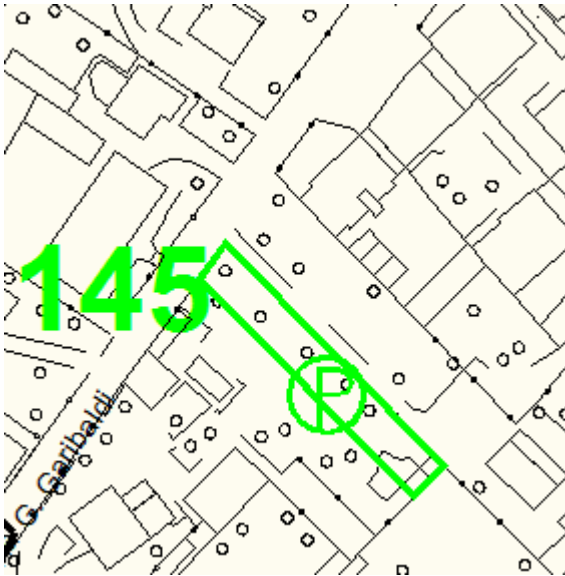
9.	STATO DI CONSISTENZA EDIFICIO E STRUTTURE CARATTERISTICHE DIMENSIONALI	Superficie di pertinenza mq	910,00
		Superficie coperta mq	/
		Superficie parcheggi pertinenziali mq	/
		Superficie a verde pertinenziale mq	
		Superficie scoperta a cortile mq	/
		Numero locali accessori	/
		Numero utenti ospitabili	/
	Numero personale addetto	/	

10.	STATO DI CONSISTENZA DELLE ATTREZZATURE	TIPOLOGIA STRUTTURE DISPONIBILI	


11.	Area privata di uso pubblico mq 910,00
-----	--



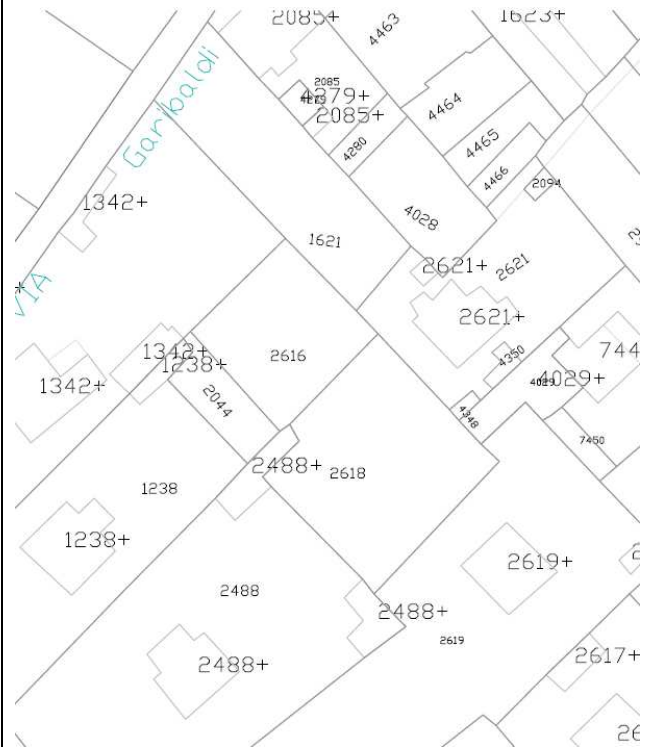
Scheda di rilevamento n. 145



AEROFOTOGRAMMETRICO



IMMAGINI



ESTRATTO CATASTALE

**Scheda di
rilevamento n°**

145

INDIVIDUAZIONE DEL SERVIZIO	previsto parcheggio
------------------------------------	---------------------

DESCRIZIONE	
	Area incolta

GESTIONE	<input type="checkbox"/> PUBBLICA	<input checked="" type="checkbox"/> PRIVATA
-----------------	-----------------------------------	---

1. LOCALIZZAZIONE	Nel territorio comunale di Tradate					
<input checked="" type="checkbox"/>	Indirizzo	Via	Garibaldi			
INDIVIDUAZIONE CATASTALE	Foglio	16	Mappale	1621, 1622.	Subalterno	
INDIVIDUAZIONE P.R.G.	Tavola	4.7	Zona	Parceggio P,2		

2.	Utenza		
BACINO D'UTENZA	<input type="checkbox"/> Comunale		
	<input type="checkbox"/> Sovracomunale	Specificare	
CARATTERISTICHE DEGLI UTENTI	n° persone		
	tipologia		

3. SETTORE									
<input type="checkbox"/>	Istruzione	<input type="checkbox"/>	Servizi alla persona	<input type="checkbox"/>	Pubblica Amministrazione	<input type="checkbox"/>	Attività culturali	<input checked="" type="checkbox"/>	Parceggi
<input type="checkbox"/>	Formazione Lavoro	<input type="checkbox"/>	Servizi Sanitari	<input type="checkbox"/>	Interesse religioso	<input type="checkbox"/>	Attività ricreative sportive	<input type="checkbox"/>	Infrastrutture per la mobilità

CARATTERISTICHE:

4.	LOCALIZZAZIONE ALL'INTERNO DEL COMUNE	<input checked="" type="checkbox"/> Centrale	<input type="checkbox"/> periferica	<input type="checkbox"/> Isolata	<input type="checkbox"/> altro
		Integrazione con le funzioni al contorno	<input type="checkbox"/> insufficiente	<input type="checkbox"/> soddisfacente	<input type="checkbox"/> buono
		Compatibilità con le funzioni al contorno	<input type="checkbox"/> insufficiente	<input type="checkbox"/> soddisfacente	<input type="checkbox"/> buono



COMUNE DI TRADATE (VA)

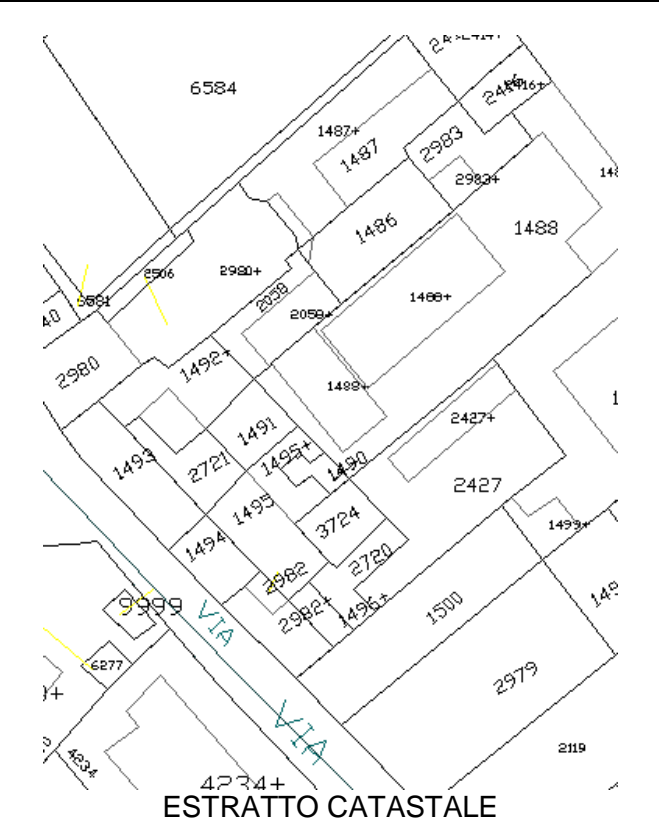
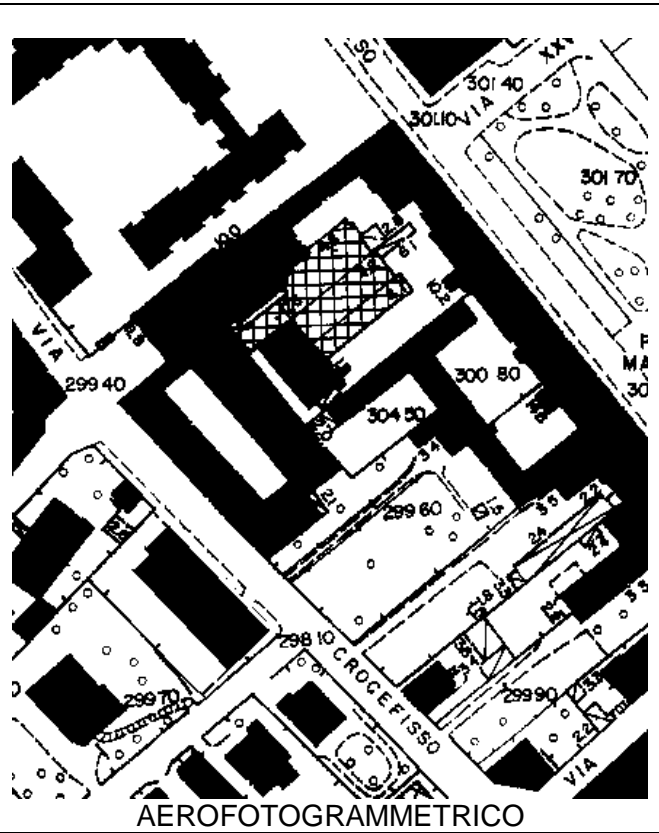
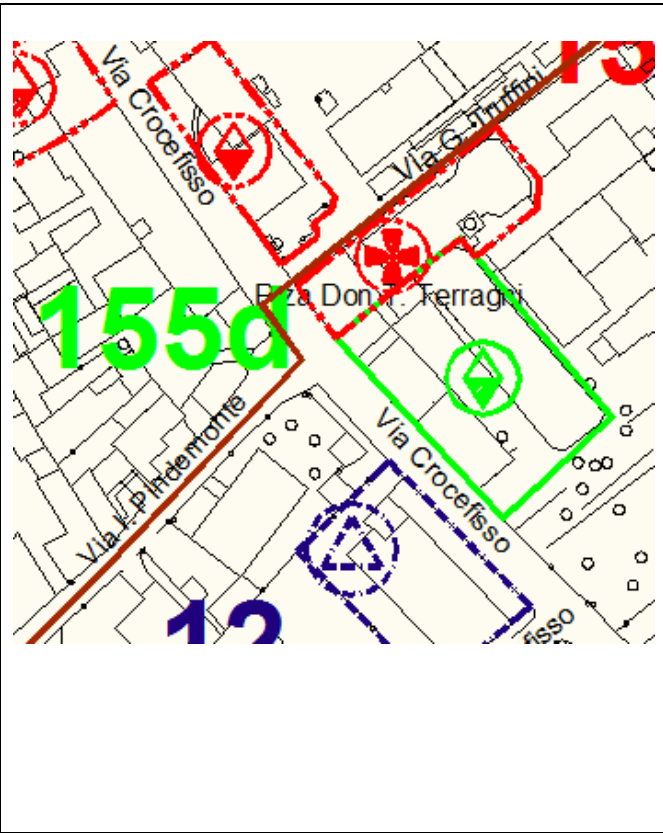
PIANO DEI SERVIZI – SCHEDE

Standard Previsto

5.	POSSIBILITA DI INTERSCAMBI	<input type="checkbox"/> si	<input type="checkbox"/> autobus	<input type="checkbox"/> treno	
		<input type="checkbox"/> no			
6.	SUPERFICIE MQ	1949.32			
	N° POSTI AUTO	<input type="checkbox"/> Privati	<input type="checkbox"/> Per disabili		
	ALTRI PARCHEGGI	<input type="checkbox"/> Moto	<input type="checkbox"/> Biciclette		
8.	TIPOLOGIA	<input type="checkbox"/> libero	<input type="checkbox"/> a rotazione	<input type="checkbox"/> a pagamento	
7.	STATO DI CONSISTENZA	Manutenzione manto stradale/terreno	<input type="checkbox"/> insufficiente	<input type="checkbox"/> soddisfacente	<input type="checkbox"/> buono
		Manutenzione verde	<input type="checkbox"/> insufficiente	<input type="checkbox"/> soddisfacente	<input type="checkbox"/> buono
		Ombreggiatura	<input type="checkbox"/> insufficiente	<input type="checkbox"/> soddisfacente	<input type="checkbox"/> buono
		Illuminazione	<input type="checkbox"/> insufficiente	<input type="checkbox"/> soddisfacente	<input type="checkbox"/> buono
9.	GRADO DI SICUREZZA	<input type="checkbox"/> insufficiente	<input type="checkbox"/> soddisfacente	<input type="checkbox"/> buono	
10.	NOTE	L'area non è ancora stata acquisita dal Comune. È localizzata posteriormente l'accesso di Villa Mangiagalli.			



Scheda di rilevamento n. 155d



IMMAGINI

ESTRATTO CATASTALE

**Scheda di
rilevamento n°**

155d

INDIVIDUAZIONE DEL SERVIZIO	Chiostro ed abitazioni ex convento dei serviti
------------------------------------	--

DESCRIZIONE	
	Attrezzature pubbliche

GESTIONE	<input checked="" type="checkbox"/> PUBBLICA	<input type="checkbox"/> PRIVATA	<input type="checkbox"/> RELIGIOSA
-----------------	--	----------------------------------	------------------------------------

1. LOCALIZZAZIONE	Nel territorio comunale di Tradate					
<input checked="" type="checkbox"/>	Indirizzo	Via		Crocifisso		
INDIVIDUAZIONE CATASTALE	Foglio	Abbate 11	Mappale	1490, 1491, 1492, 2721, 1495, 3724, 2720, 1496, 2982, 1493, 1494	Subalterno	
INDIVIDUAZIONE P.R.G.	Tavola	4.8	Zona	Spazio pubblico SP,8		
PRATICHE EDILIZIE						

2. Utenza		
BACINO D'UTENZA	<input checked="" type="checkbox"/> Comunale	
	<input type="checkbox"/> Sovracomunale	Specificare
CARATTERISTICHE DEGLI UTENTI	n° persone	
	tipologia	

3. SETTORE	<input type="checkbox"/> Istruzione	<input type="checkbox"/> Servizi alla persona	<input type="checkbox"/> Pubblica Amministrazione	<input type="checkbox"/> Attività culturali	<input type="checkbox"/> Parcheggi
	<input type="checkbox"/> Formazione Lavoro	<input type="checkbox"/> Servizi Sanitari	<input type="checkbox"/> Interesse religioso	<input type="checkbox"/> Attività ricreative sportive	<input type="checkbox"/> Infrastrutture per la mobilità

CARATTERISTICHE:

4. LOCALIZZAZIONE ALL'INTERNO DEL COMUNE	<input checked="" type="checkbox"/> Centrale	<input type="checkbox"/> Periferica	<input type="checkbox"/> Isolata	<input type="checkbox"/> altro
	Integrazione con le funzioni al contorno	<input type="checkbox"/> insufficiente	<input type="checkbox"/> soddisfacente	<input type="checkbox"/> buono



COMUNE DI TRADATE (VA)

PIANO DEI SERVIZI – SCHEDE

Standard Previsto

		Compatibilità con le funzioni al contorno	<input type="checkbox"/> insufficiente	<input type="checkbox"/> soddisfacente	<input type="checkbox"/> buono
--	--	---	--	--	--------------------------------

5.	RAGGIUNGIBILE CON MEZZI PUBBLICI	<input checked="" type="checkbox"/> si	<input type="checkbox"/> no	Specificare	Stazione treno FNM Abbiate a 200m
----	----------------------------------	--	-----------------------------	-------------	-----------------------------------

6.	GRADO DI IDONEITÀ DEL SERVIZIO RELATIVAMENTE A	Ubicazione	<input type="checkbox"/> insufficiente	<input type="checkbox"/> soddisfacente	<input checked="" type="checkbox"/> buono
		Strutture	<input type="checkbox"/> insufficiente	<input type="checkbox"/> soddisfacente	<input type="checkbox"/> buono
		Consistenza	<input type="checkbox"/> insufficiente	<input type="checkbox"/> soddisfacente	<input type="checkbox"/> buono
		Attrezzature	<input type="checkbox"/> insufficiente	<input type="checkbox"/> soddisfacente	<input type="checkbox"/> buono
		Conservazione	<input type="checkbox"/> insufficiente	<input type="checkbox"/> soddisfacente	<input type="checkbox"/> buono

7.	RISORSE E DOTAZIONI POTENZIALI ALLACCIAMENTI	Programmazione Adeguamenti	<input type="checkbox"/> si	<input type="checkbox"/> no
		Acquedotto	<input type="checkbox"/> si	<input type="checkbox"/> no
		Elettricità	<input type="checkbox"/> si	<input type="checkbox"/> no
		Gas Metano	<input type="checkbox"/> si	<input type="checkbox"/> no
		Telefono	<input type="checkbox"/> si	<input type="checkbox"/> no
		Illuminazione Pubblica	<input type="checkbox"/> si	<input type="checkbox"/> no
		Fognatura	<input type="checkbox"/> si	<input type="checkbox"/> no

8.	ATTIVITA' OSPITATE	Istruzione	<input type="checkbox"/> si	<input type="checkbox"/> no
		Lavoro	<input type="checkbox"/> si	<input type="checkbox"/> no
		Famiglia	<input type="checkbox"/> si	<input type="checkbox"/> no
		Anziani	<input type="checkbox"/> si	<input type="checkbox"/> no
		Disabili – Emarginati	<input type="checkbox"/> si	<input type="checkbox"/> no
		Sport	<input type="checkbox"/> si	<input type="checkbox"/> no

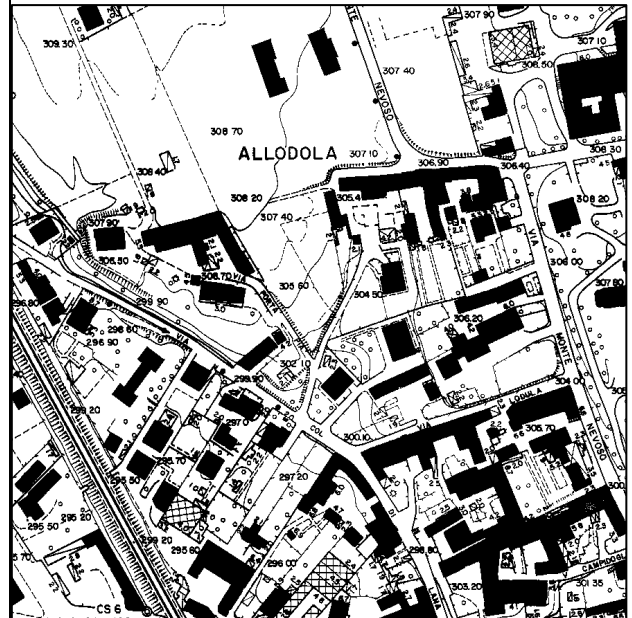
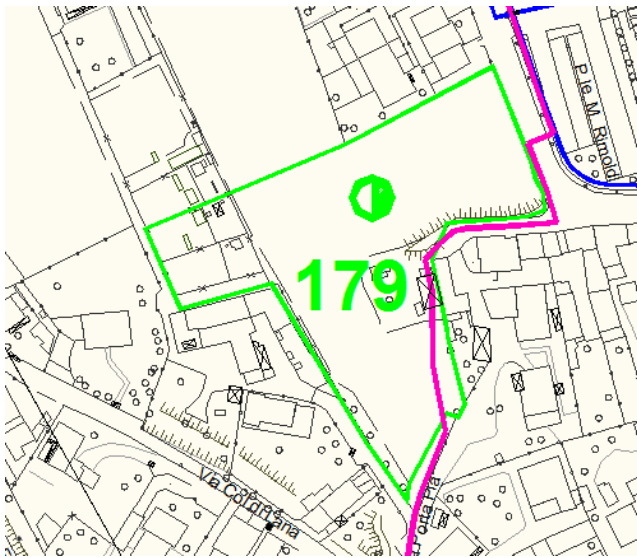
9.	STATO DI CONSISTENZA EDIFICIO E STRUTTURE CARATTERISTICHE DIMENSIONALI	Superficie di pertinenza mq	1400,00
		Superficie coperta mq	/
		Superficie parcheggi pertinenziali mq	/
		Superficie a verde pertinenziale mq	
		Superficie scoperta a cortile mq	/
		Numero locali accessori	/
		Numero utenti ospitabili	/
Numero personale addetto	/		

10.	STATO DI CONSISTENZA DELLE ATTREZZATURE	TIPOLOGIA STRUTTURE DISPONIBILI	

11.	Area pubblica mq 1400,00
-----	--------------------------



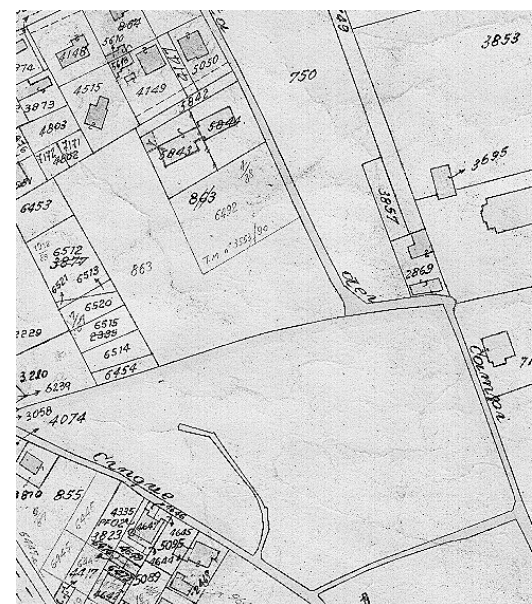
Scheda di rilevamento n. 179



AEROFOTOGRAMMETRICO



IMMAGINI



ESTRATTO CATASTALE



Scheda di rilevamento n°	179
---------------------------------	-----

INDIVIDUAZIONE DEL SERVIZIO	Standard verde attrezzato
------------------------------------	---------------------------

DESCRIZIONE	
	Area verde incolta

GESTIONE	<input type="checkbox"/> PUBBLICA	<input checked="" type="checkbox"/> PRIVATA	<input type="checkbox"/> ASSOCIAZIONE
-----------------	-----------------------------------	---	---------------------------------------

1.	LOCALIZZAZIONE						
	<input checked="" type="checkbox"/>	Nel territorio comunale di Tradate, quartiere Lodula					
		Indirizzo	Via	Col Di Lana			
INDIVIDUAZIONE CATASTALE		Foglio	11	Mappale	863, 2389, 4074.	Subalterno	
INDIVIDUAZIONE P.R.G. VARIANTE 14		Tavola	4.4	Zona	Spazio pubblico SP,2		

2.	Utenza		
	BACINO D'UTENZA	<input type="checkbox"/> Comunale	
		<input type="checkbox"/> Sovracomunale	
	CARATTERISTICHE DEGLI UTENTI	n° persone	
		tipologia	

3.	SETTORE									
	<input type="checkbox"/>	Istruzione	<input type="checkbox"/>	Servizi alla persona	<input type="checkbox"/>	Pubblica Amministrazione	<input type="checkbox"/>	Attività culturali	<input type="checkbox"/>	Parcheggi
	<input type="checkbox"/>	Formazione Lavoro	<input type="checkbox"/>	Servizi Sanitari	<input type="checkbox"/>	Interesse religioso	<input type="checkbox"/>	Attività ricreative sportive	<input type="checkbox"/>	Infrastrutture per la mobilità

**CARATTERISTICHE:**

4.	LOCALIZZAZIONE ALL'INTERNO DEL COMUNE	<input type="checkbox"/> Centrale	<input checked="" type="checkbox"/> Periferica	<input type="checkbox"/> Isolata	<input type="checkbox"/> altro
		Integrazione con le funzioni al contorno	<input type="checkbox"/> insufficiente	<input type="checkbox"/> soddisfacente	<input checked="" type="checkbox"/> buono
		Inserimento in itinerari ciclo-pedonali	<input type="checkbox"/> sì	<input checked="" type="checkbox"/> no, ma facilmente raggiungibile	<input type="checkbox"/> no

5.	RAGGIUNGIBILE CON MEZZI PUBBLICI	<input type="checkbox"/> sì	<input checked="" type="checkbox"/> no	Specificare	
----	----------------------------------	-----------------------------	--	-------------	--

6.	GRADO DI IDONEITÀ DEL SERVIZIO RELATIVAMENTE A	Ubicazione	<input type="checkbox"/> insufficiente	<input type="checkbox"/> soddisfacente	<input type="checkbox"/> buono
		Strutture	<input type="checkbox"/> insufficiente	<input type="checkbox"/> soddisfacente	<input type="checkbox"/> buono
		Attrezzature	<input type="checkbox"/> insufficiente	<input type="checkbox"/> soddisfacente	<input type="checkbox"/> buono
		Conservazione	<input type="checkbox"/> insufficiente	<input type="checkbox"/> soddisfacente	<input type="checkbox"/> buono

7.	RISORSE E DOTAZIONI	Programmazione Adeguamenti	<input type="checkbox"/> sì	<input type="checkbox"/> no
		Acquedotto	<input type="checkbox"/> sì	<input type="checkbox"/> no
		Elettricità	<input type="checkbox"/> sì	<input type="checkbox"/> no
		Gas Metano	<input type="checkbox"/> sì	<input type="checkbox"/> no
		Telefono	<input type="checkbox"/> sì	<input type="checkbox"/> no
		Illuminazione Pubblica	<input type="checkbox"/> sì	<input type="checkbox"/> no
	Fognatura	<input type="checkbox"/> sì	<input type="checkbox"/> no	

8.	SERVIZI DI PROMOZIONE E DI SOSTEGNO	Istruzione	<input type="checkbox"/> sì	<input type="checkbox"/> no
		Lavoro	<input type="checkbox"/> sì	<input type="checkbox"/> no
		Famiglia	<input type="checkbox"/> sì	<input type="checkbox"/> no
		Anziani	<input type="checkbox"/> sì	<input type="checkbox"/> no
		Disabili – Emarginati	<input type="checkbox"/> sì	<input type="checkbox"/> no
		Tempo libero	<input type="checkbox"/> sì	<input type="checkbox"/> no

9.	STATO DI CONSISTENZA EDIFICIO E STRUTTURE CARATTERISTICHE DIMENSIONALI	Superficie di pertinenza mq	7575.72
		Superficie coperta mq	/
		Superficie Lorda di Pavimento mq	/
		Parcheggi pertinenziali	/
		Superficie a verde pertinenziale mq	7575.72
		Superficie scoperta a cortile mq	/
		Locali accessori	/
		Attrezzature	/
		Numero servizi igienici	/
		Numero utenti ospitabili	/
	Numero personale addetto	/	

10.	CONSISTENZA DEL VERDE	Manutenzione verde	Assente
		Ombreggiatura	Assente
		illuminazione	Assente

11.	NOTE: si tratta di un'area verde incolta ubicata nel quartiere Lodula, non è di proprietà comunale. Il vincolo a standard era presente già nel PRG variante generale del 1998. La variante n.14 del PRG prevede il mantenimento dei mq 7575.72, confermati anche dalla variante n.24.
-----	---



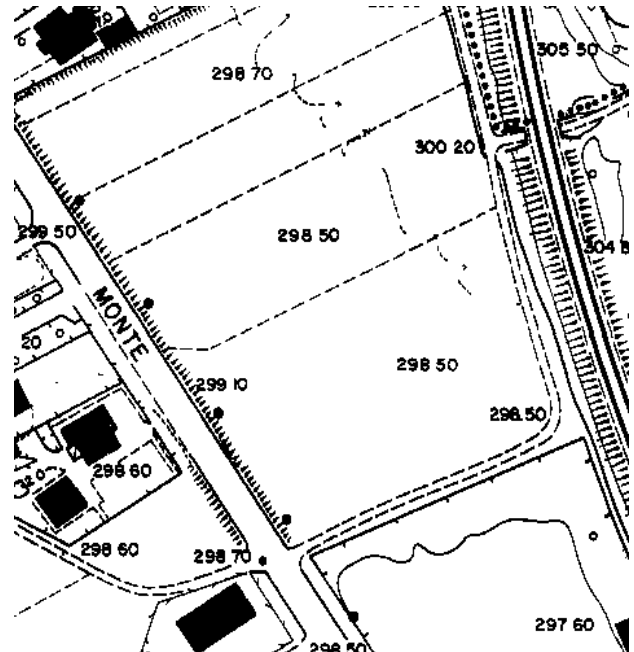

COMUNE DI TRADATE (VA)

PIANO DEI SERVIZI – SCHEDE

Standard Previsto



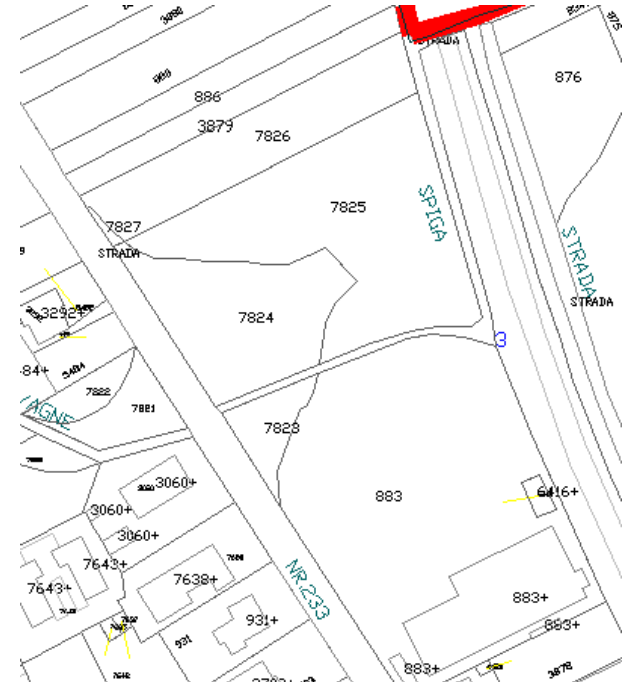
Scheda di rilevamento n. 182



AEROFOTOGRAMMETRICO



IMMAGINI



ESTRATTO CATASTALE

**Scheda di
rilevamento n°**

182

INDIVIDUAZIONE DEL SERVIZIO	Interesse pubblico via Lavagne M. Grappa
------------------------------------	--

DESCRIZIONE	
	Attrezzature di uso pubblico

GESTIONE	<input checked="" type="checkbox"/> PUBBLICA	<input type="checkbox"/> PRIVATA	<input type="checkbox"/> ALTRO:
-----------------	--	----------------------------------	---------------------------------

1. LOCALIZZAZIONE						
<input checked="" type="checkbox"/>	Nel territorio comunale di Tradate					
	Indirizzo	Via	M. Grappa			
INDIVIDUAZIONE CATASTALE	Foglio	19	Mappale	7825	Subalterno	
INDIVIDUAZIONE P.R.G.	Tavola	4.07	Zona	Attrezzature di servizio		

2.	Utenza		
BACINO D'UTENZA	<input type="checkbox"/> Comunale	Specificare	
	<input type="checkbox"/> Sovracomunale		
CARATTERISTICHE DEGLI UTENTI	n° persone		
	tipologia		

3. SETTORE									
<input type="checkbox"/>	Istruzione	<input type="checkbox"/>	Servizi alla persona	<input type="checkbox"/>	Pubblica Amministrazione	<input type="checkbox"/>	Attività culturali	<input type="checkbox"/>	Parcheggi
<input type="checkbox"/>	Formazione Lavoro	<input type="checkbox"/>	Servizi Sanitari	<input type="checkbox"/>	Interesse religioso	<input type="checkbox"/>	Attività ricreative sportive	<input type="checkbox"/>	Infrastrutture per la mobilità

CARATTERISTICHE:

4.	LOCALIZZAZIONE ALL'INTERNO DEL COMUNE	<input checked="" type="checkbox"/> Centrale	<input type="checkbox"/> Periferica	<input type="checkbox"/> Isolata	<input type="checkbox"/> altro
		Integrazione con le funzioni al contorno	<input type="checkbox"/> insufficiente	<input checked="" type="checkbox"/> soddisfacente	<input type="checkbox"/> buono
		Compatibilità con le funzioni al contorno	<input type="checkbox"/> insufficiente	<input checked="" type="checkbox"/> soddisfacente	<input type="checkbox"/> buono

5.	RAGGIUNGIBILE CON MEZZI PUBBLICI	<input type="checkbox"/> si	<input checked="" type="checkbox"/> no	Specificare	
-----------	----------------------------------	-----------------------------	--	-------------	--



6.	GRADO DI IDONEITÀ DEL SERVIZIO RELATIVAMENTE A	Ubicazione	<input type="checkbox"/> insufficiente	<input type="checkbox"/> soddisfacente	<input type="checkbox"/> buono
		Strutture	<input type="checkbox"/> insufficiente	<input type="checkbox"/> soddisfacente	<input type="checkbox"/> buono
		Consistenza	<input type="checkbox"/> insufficiente	<input type="checkbox"/> soddisfacente	<input type="checkbox"/> buono
		Attrezzature	<input type="checkbox"/> insufficiente	<input type="checkbox"/> soddisfacente	<input type="checkbox"/> buono
		Conservazione	<input type="checkbox"/> insufficiente	<input type="checkbox"/> soddisfacente	<input type="checkbox"/> buono

7.	RISORSE E DOTAZIONI	Programmazione Adeguamenti	<input type="checkbox"/> si	<input type="checkbox"/> no
		Acquedotto	<input type="checkbox"/> si	<input type="checkbox"/> no
		Elettricità	<input type="checkbox"/> si	<input type="checkbox"/> no
		Gas Metano	<input type="checkbox"/> si	<input type="checkbox"/> no
		Telefono	<input type="checkbox"/> si	<input type="checkbox"/> no
		Illuminazione Pubblica	<input type="checkbox"/> si	<input type="checkbox"/> no
		Fognatura	<input type="checkbox"/> si	<input type="checkbox"/> no

8.	SERVIZI DI PROMOZIONE E DI SOSTEGNO	Istruzione	<input type="checkbox"/> si	<input type="checkbox"/> no
		Lavoro	<input type="checkbox"/> si	<input type="checkbox"/> no
		Famiglia	<input type="checkbox"/> si	<input type="checkbox"/> no
		Anziani	<input type="checkbox"/> si	<input type="checkbox"/> no
		Disabili – Emarginati	<input type="checkbox"/> si	<input type="checkbox"/> no
		Sport	<input type="checkbox"/> si	<input type="checkbox"/> no

9.	STATO DI CONSISTENZA EDIFICIO E STRUTTURE CARATTERISTICHE DIMENSIONALI	Superficie del lotto mq	Mq 1.310,00
		Superficie coperta mq	/
		Superficie Lorda di Pavimento mq	/
		Superficie parcheggi pertinenziali mq	/
		Superficie a verde pertinenziale mq	/
		Superficie scoperta a cortile mq	/
		Attrezzature	/
		Numero utenti ospitabili	/
Numero personale addetto	/		

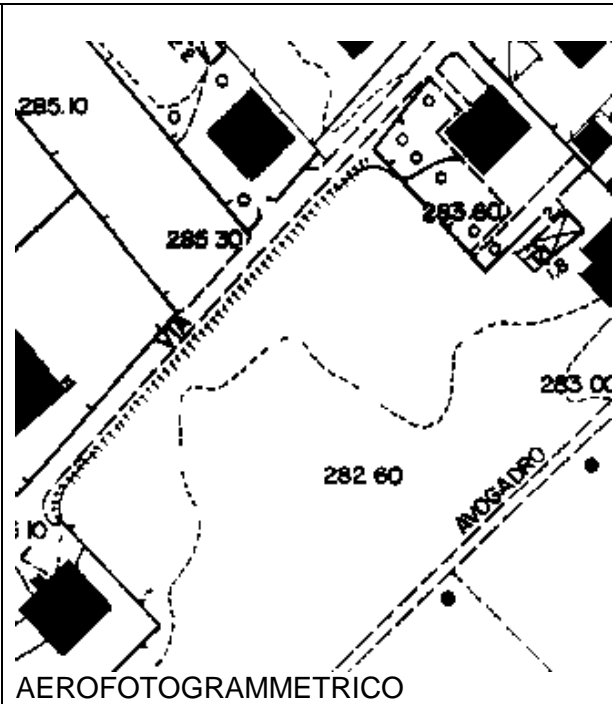
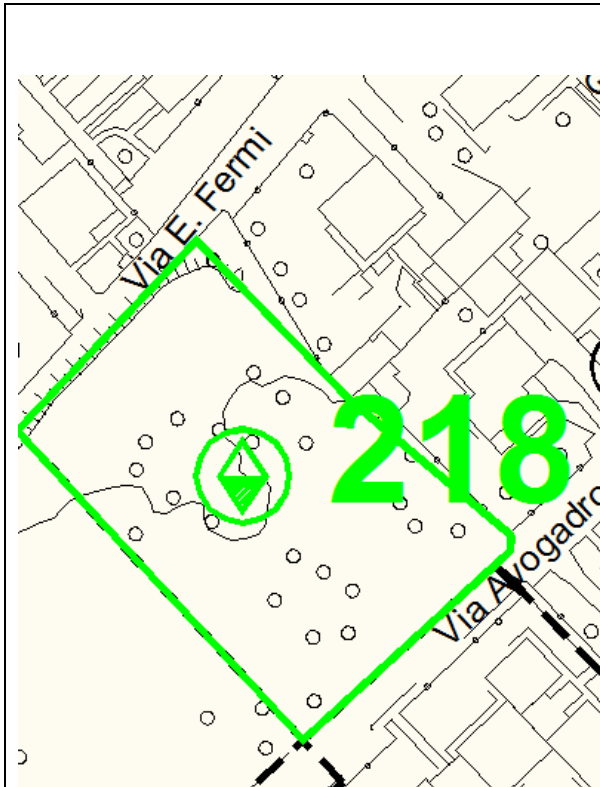
10.	STATO DI CONSISTENZA DELLE ATTREZZATURE	TIPOLOGIA STRUTTURE DISPONIBILI	

11.	NOTE: l'area è privata Per mq 1.310,00
-----	--



Scheda di rilevamento n. 218

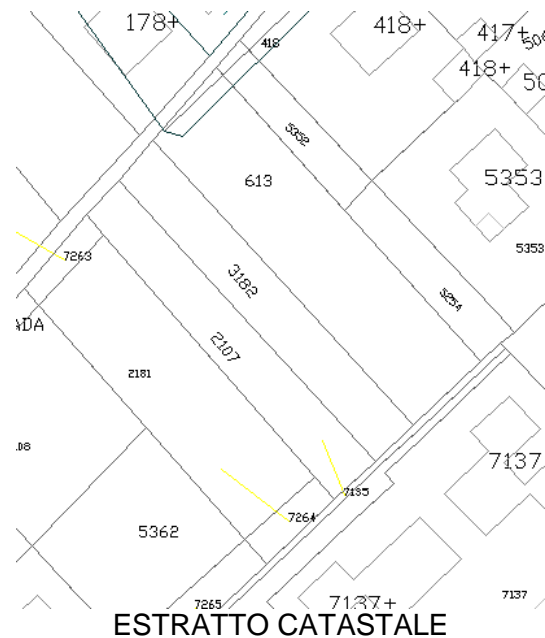
Case ERP via E. Fermi



AEROFOTOGRAMMETRICO



IMMAGINI



ESTRATTO CATASTALE

**Scheda di
rilevamento n°**

218

INDIVIDUAZIONE DEL SERVIZIO	Case ERP via E. Fermi
------------------------------------	-----------------------

DESCRIZIONE	Attrezzature pubbliche
--------------------	------------------------

GESTIONE	<input type="checkbox"/> PUBBLICA	<input checked="" type="checkbox"/> PRIVATA	<input type="checkbox"/> ALTRO
-----------------	-----------------------------------	---	--------------------------------

1. LOCALIZZAZIONE						
<input checked="" type="checkbox"/>	Nel territorio comunale di Tradate					
<input checked="" type="checkbox"/>	Indirizzo	Via	E. Fermi			
INDIVIDUAZIONE CATASTALE	Foglio	9	Mappale	3182, 613, 5352, 5254	Subalterno	

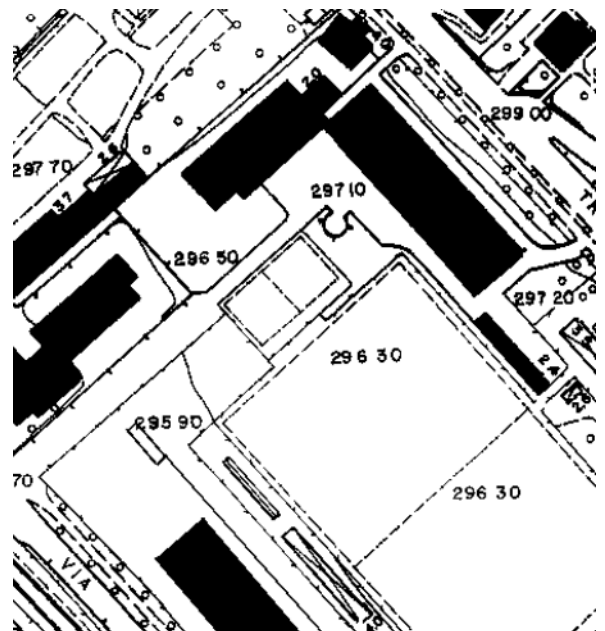
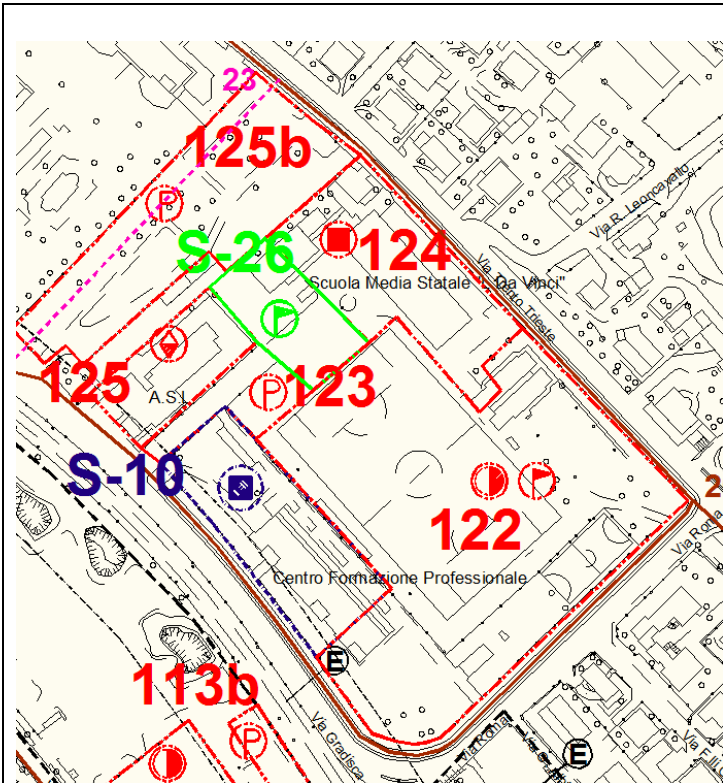
2.	Utenza		
BACINO D'UTENZA	<input type="checkbox"/> Comunale	<input type="checkbox"/> Sovracomunale	Specificare
CARATTERISTICHE DEGLI UTENTI	n° persone	tipologia	

3. SETTORE											
<input type="checkbox"/>	Istruzione	<input checked="" type="checkbox"/>	Servizi alla persona	<input type="checkbox"/>	Pubblica Amministrazione	<input type="checkbox"/>	Attività culturali	<input type="checkbox"/>	Parcheggi		
<input type="checkbox"/>	Formazione Lavoro	<input type="checkbox"/>	Servizi Sanitari	<input type="checkbox"/>	Interesse religioso	<input type="checkbox"/>	Attività ricreative sportive	<input type="checkbox"/>	Infrastrutture per la mobilità		
9.	STATO DI CONSISTENZA EDIFICIO E STRUTTURE CARATTERISTICHE DIMENSIONALI	Superficie del lotto mq				2900,00					
		Superficie coperta mq				/					
		Superficie Lorda di Pavimento mq				/					
		Superficie parcheggi pertinenziali mq				/					
		Superficie a verde pertinenziale mq				/					
		Superficie scoperta a cortile mq				/					
		Attrezzature				/					
		Numero utenti ospitabili				/					
Numero personale addetto				/							



Scheda di rilevamento n. S-26

PALESTRA VIA GRADISCA



AEROFOTOGRAMMETRICO



IMMAGINI



ESTRATTO CATASTALE

**Scheda di
rilevamento n°**

S-26

INDIVIDUAZIONE DEL SERVIZIO	Palestra di via Gradisca
------------------------------------	--------------------------

DESCRIZIONE	
	Area pubblica su cui la Provincia in accordo con il Comune intende realizzare una nuova Palestra

GESTIONE	<input checked="" type="checkbox"/> PUBBLICA: PROVINCIA VARESE/COMUNE	<input type="checkbox"/> PRIVATA	<input type="checkbox"/> RELIGIOSA
-----------------	---	----------------------------------	------------------------------------

1. LOCALIZZAZIONE	Nel territorio comunale di Tradate					
<input checked="" type="checkbox"/>	Indirizzo	Via		Gradisca		
INDIVIDUAZIONE CATASTALE	Foglio		Mappale		Subalterno	
INDIVIDUAZIONE P.R.G.1998	Tavola	8	Zona	Istruzione I,2		
N. PRATICHE EDILIZIE						

2.	Utenza		
BACINO D'UTENZA	<input type="checkbox"/> Comunale		
	<input checked="" type="checkbox"/> Sovracomunale		comuni limitrofi
CARATTERISTICHE DEGLI UTENTI	n° persone		
	tipologia		studenti

3. SETTORE	<input checked="" type="checkbox"/> Istruzione	<input type="checkbox"/> Servizi alla persona	<input type="checkbox"/> Pubblica Amministrazione	<input type="checkbox"/> Attività culturali	<input type="checkbox"/> Parcheggi
	<input type="checkbox"/> Formazione Lavoro	<input type="checkbox"/> Servizi Sanitari	<input type="checkbox"/> Interesse religioso	<input type="checkbox"/> Attività ricreative sportive	<input type="checkbox"/> Infrastrutture per la mobilità

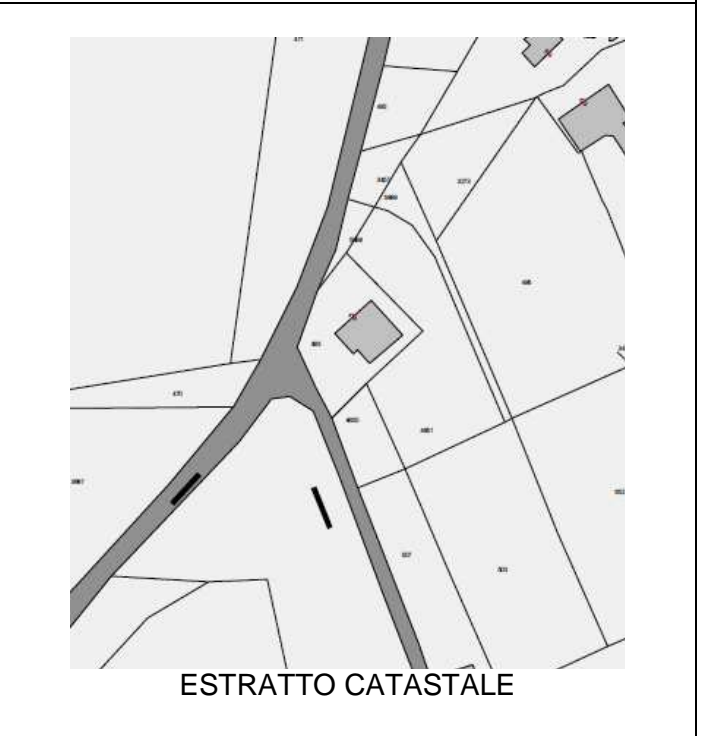
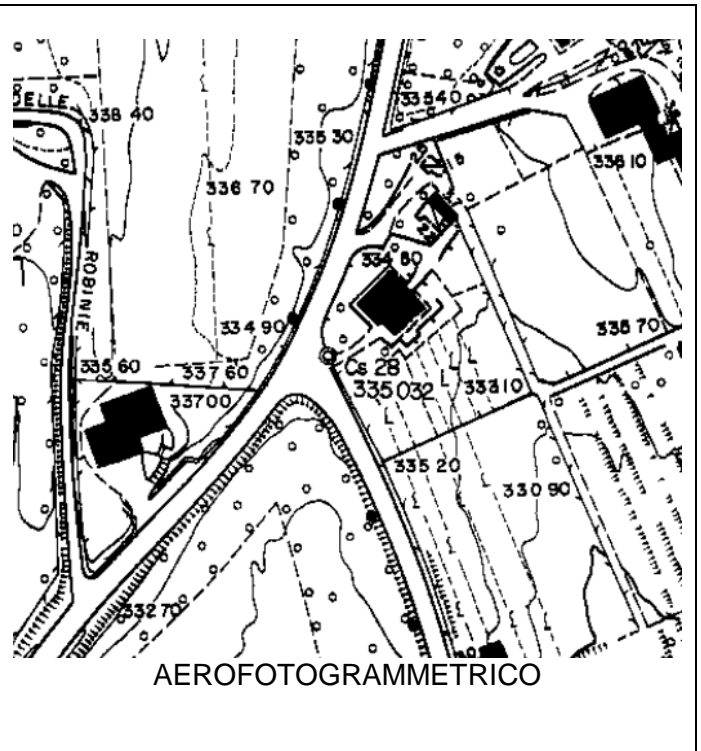
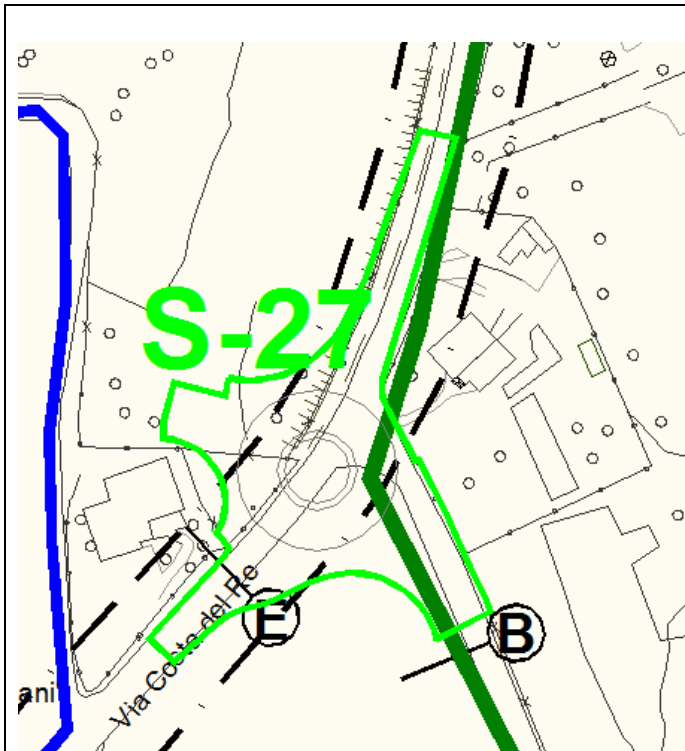
CARATTERISTICHE:

4.	LOCALIZZAZIONE ALL'INTERNO DEL COMUNE	<input checked="" type="checkbox"/> Centrale	<input type="checkbox"/> Periferica	<input type="checkbox"/> Isolata	<input type="checkbox"/> altro
		Integrazione con le funzioni al contorno	<input type="checkbox"/> insufficiente	<input checked="" type="checkbox"/> soddisfacente	<input type="checkbox"/> buono
		Compatibilità con le funzioni al contorno	<input type="checkbox"/> insufficiente	<input checked="" type="checkbox"/> soddisfacente	<input type="checkbox"/> buono



Scheda di rilevamento n. S-27

Rotatoria costa del re





**Scheda di
rilevamento n°**

S-27

INDIVIDUAZIONE DEL SERVIZIO	Rotatoria Costa del Re
--	------------------------

DESCRIZIONE	
	Area parte pubblica su cui la Provincia in accordo con il Comune intende realizzare una rotatoria

GESTIONE	<input checked="" type="checkbox"/> PUBBLICA: PROVINCIA VARESE/COMUNE	<input checked="" type="checkbox"/> PRIVATA	<input type="checkbox"/> RELIGIOSA
-----------------	---	---	------------------------------------

1. LOCALIZZAZIONE	Nel territorio comunale di Tradate					
<input checked="" type="checkbox"/>	Indirizzo	Via		Gradisca		
INDIVIDUAZIONE CATASTALE	Foglio		Mappale		Subalterno	
INDIVIDUAZIONE P.R.G.1998	Tavola	8	Zona	Istruzione I,2		
N. PRATICHE EDILIZIE						

2.	Utenza		
BACINO D'UTENZA	<input type="checkbox"/> Comunale		
	<input checked="" type="checkbox"/> Sovracomunale		comuni limitrofi
CARATTERISTICHE DEGLI UTENTI	n° persone		
	tipologia		studenti

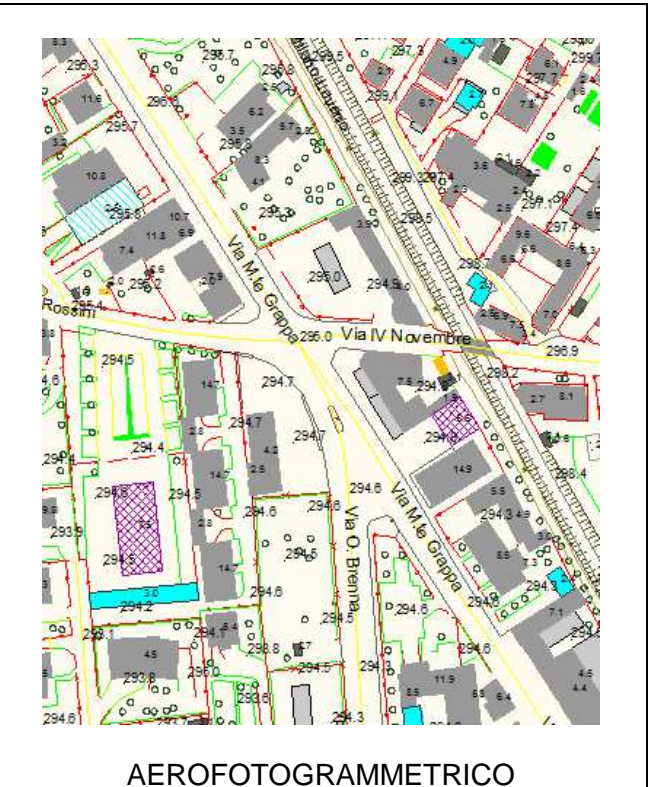
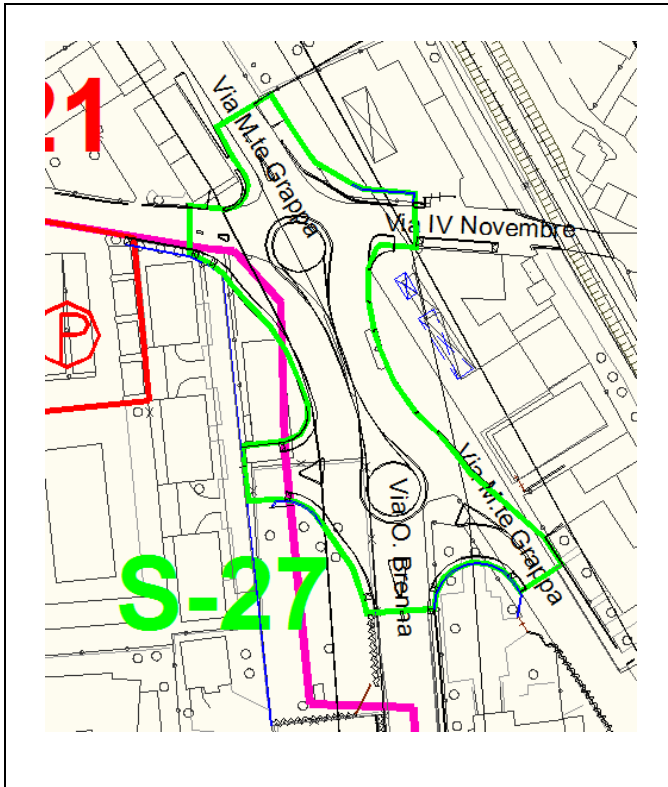
3. SETTORE	<input checked="" type="checkbox"/> Istruzione	<input type="checkbox"/> Servizi alla persona	<input type="checkbox"/> Pubblica Amministrazione	<input type="checkbox"/> Attività culturali	<input type="checkbox"/> Parcheggi
	<input type="checkbox"/> Formazione Lavoro	<input type="checkbox"/> Servizi Sanitari	<input type="checkbox"/> Interesse religioso	<input type="checkbox"/> Attività ricreative sportive	<input type="checkbox"/> Infrastrutture per la mobilità
CARATTERISTICHE:					

4.	LOCALIZZAZIONE ALL'INTERNO DEL COMUNE	<input type="checkbox"/> Centrale	<input checked="" type="checkbox"/> Periferica	<input type="checkbox"/> Isolata	<input type="checkbox"/> altro
		Integrazione con le funzioni al contorno	<input type="checkbox"/> insufficiente	<input checked="" type="checkbox"/> soddisfacente	<input type="checkbox"/> buono
		Compatibilità con le funzioni al contorno	<input type="checkbox"/> insufficiente	<input checked="" type="checkbox"/> soddisfacente	<input type="checkbox"/> buono



Scheda di rilevamento n. S-27

Rotatoria VIA m. GRAPPA (5 STRADE)



AEROFOTOGRAMMETRICO



IMMAGINI

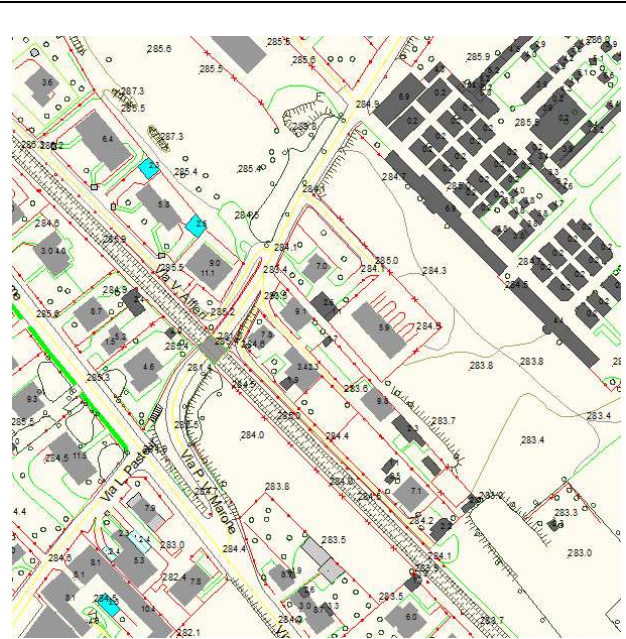
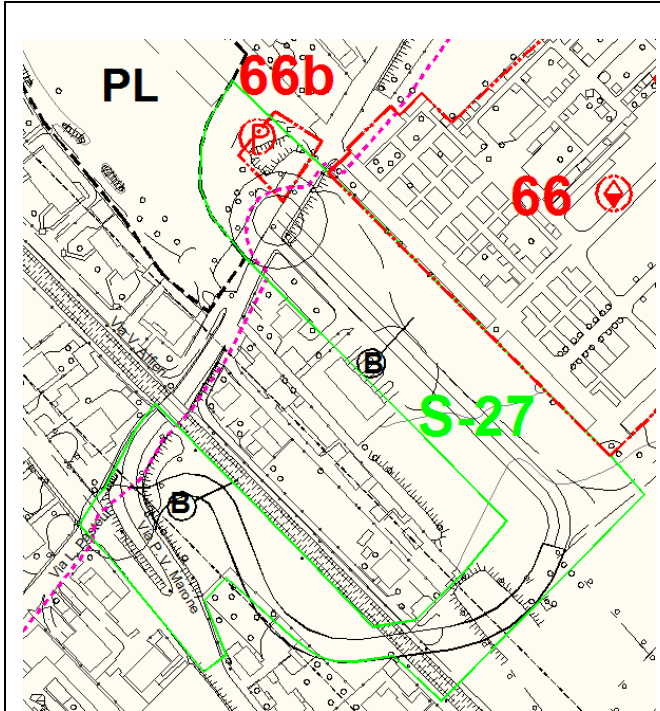


ESTRATTO CATASTALE



Scheda di rilevamento n. S-27

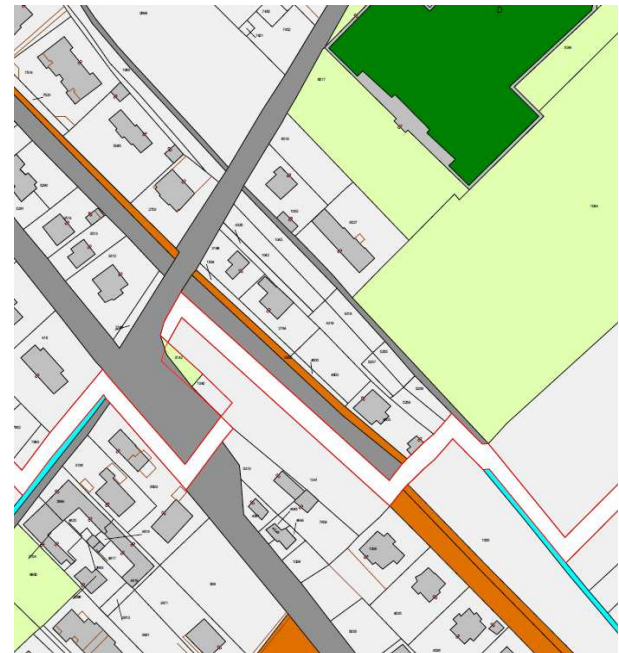
SOTTOPASSO VIA MARONE



AEROFOTOGRAMMETRICO



IMMAGINI

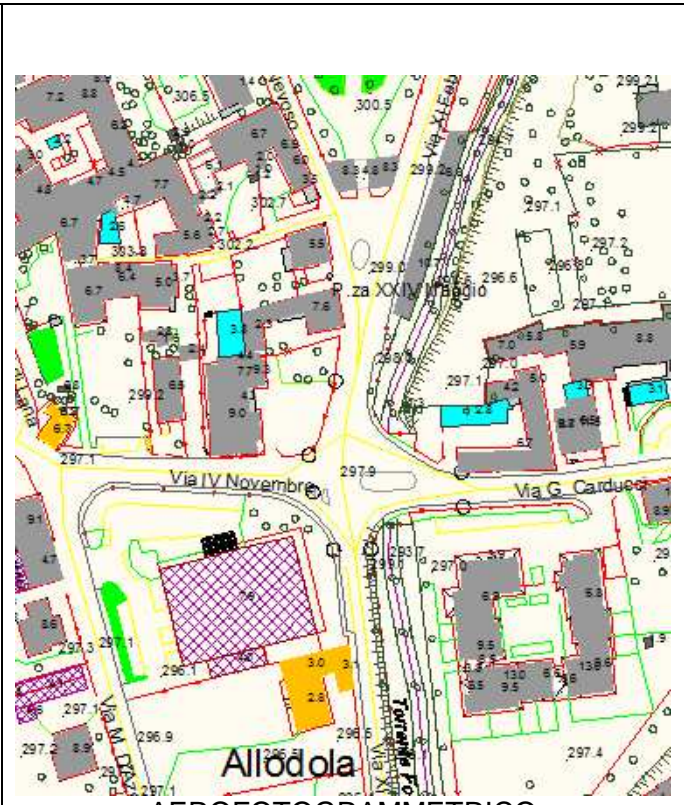
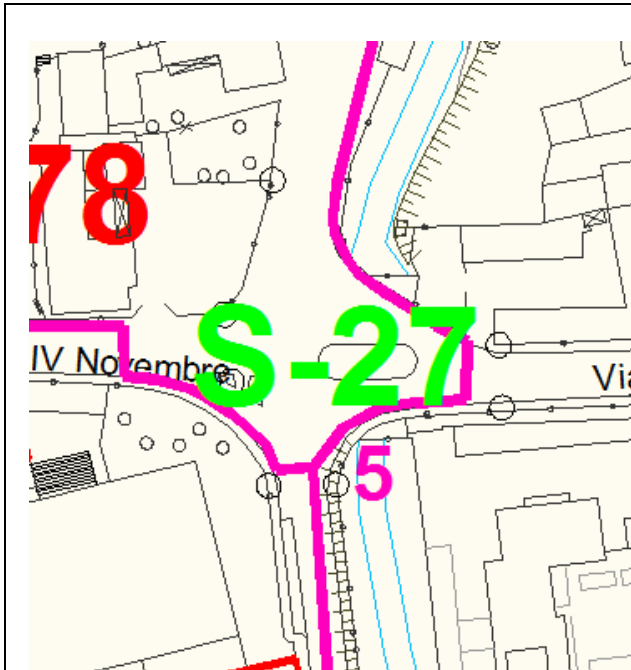


ESTRATTO CATASTALE



Scheda di rilevamento n. S-27

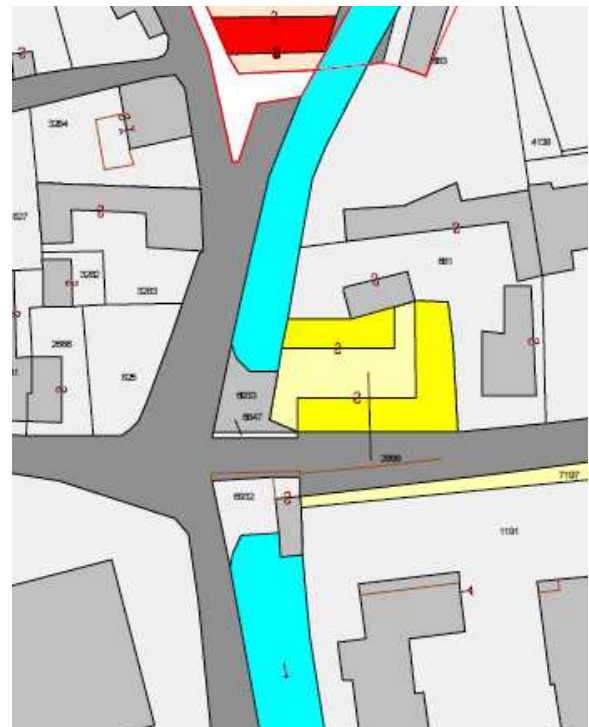
ROTATORIA VIA CARDUCCI/OSPEDALE



AEROFOTOGRAMMETRICO



IMMAGINI

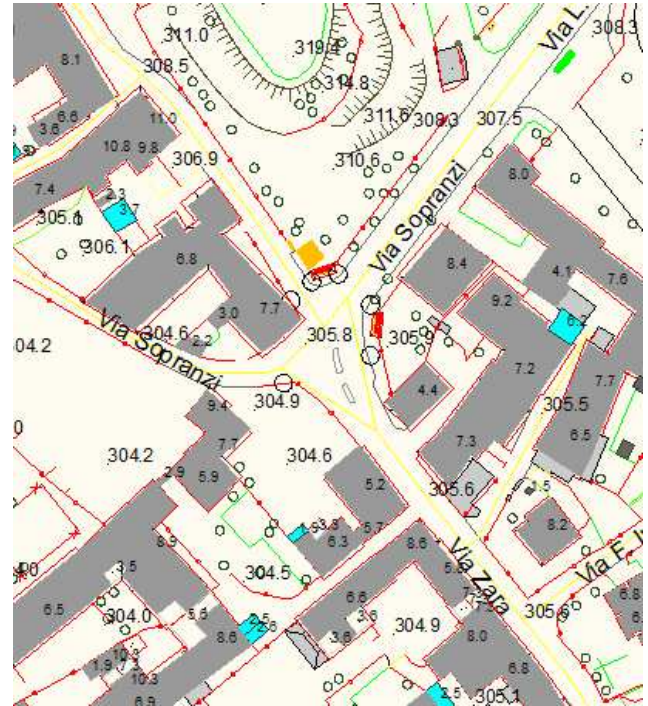
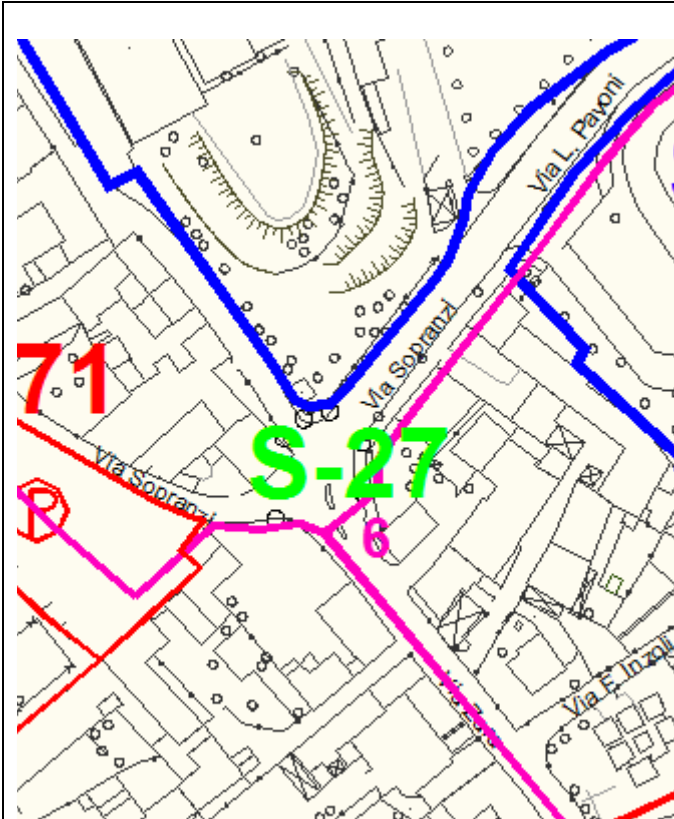


ESTRATTO CATASTALE



Scheda di rilevamento n. S-27

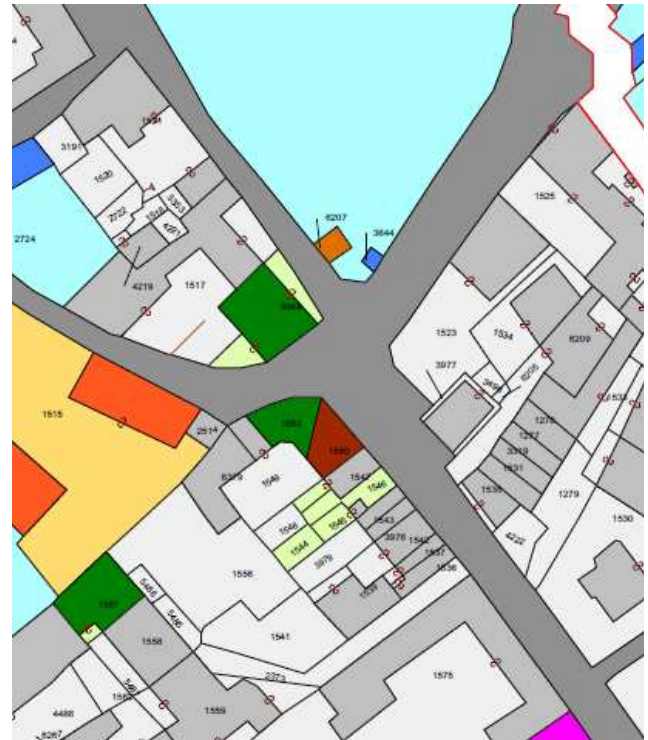
ROTATORIA VIA ZARA/SOPRANZI



AEROFOTOGRAMMETRICO



IMMAGINI



ESTRATTO CATASTALE