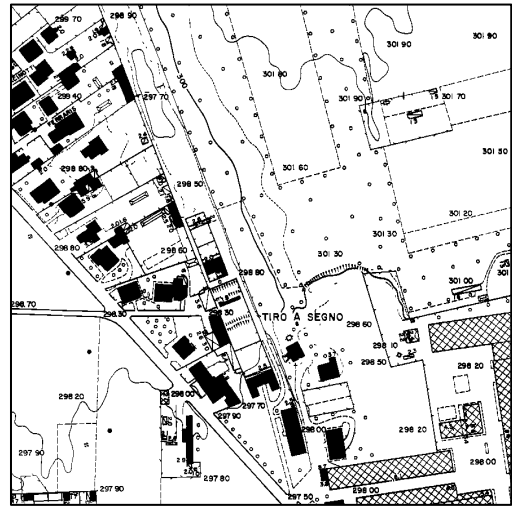
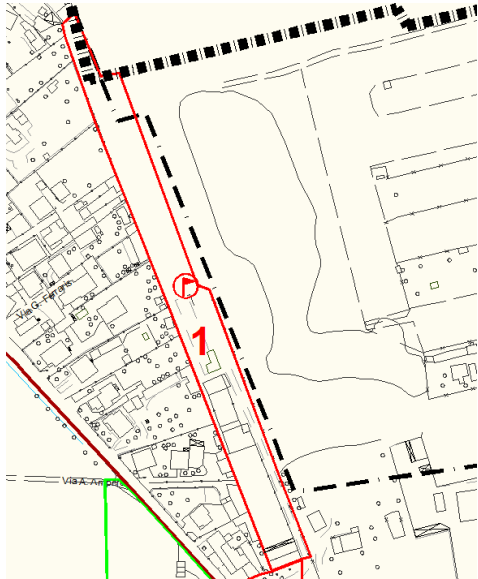




Scheda di rilevamento n. 01

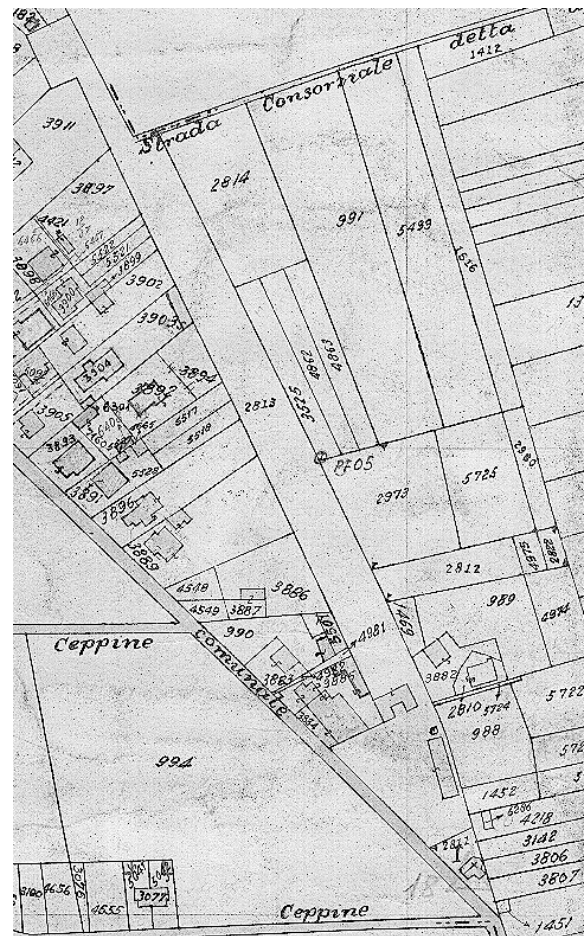
Tiro a segno



AEROFOTOGRAMMETRICO



IMMAGINI



ESTRATTO CATASTALE



Scheda di rilevamento n°	01
---------------------------------	-----------

INDIVIDUAZIONE DEL SERVIZIO	Tiro a segno via Rossini
------------------------------------	--------------------------

DESCRIZIONE	Tiro a segno nazionale sezione di Tradate
--------------------	---

GESTIONE	<input type="checkbox"/> PUBBLICA	<input type="checkbox"/> PRIVATA	<input checked="" type="checkbox"/> STATALE-MILITARE
-----------------	-----------------------------------	----------------------------------	--

1.	LOCALIZZAZIONE					
<input checked="" type="checkbox"/>	Nel territorio comunale di Tradate					
	Indirizzo	Via	Rossini, angolo via Nobel			
INDIVIDUAZIONE CATASTALE	Foglio	9	Mappale	2813, 3897, 3911.	Subalterno	

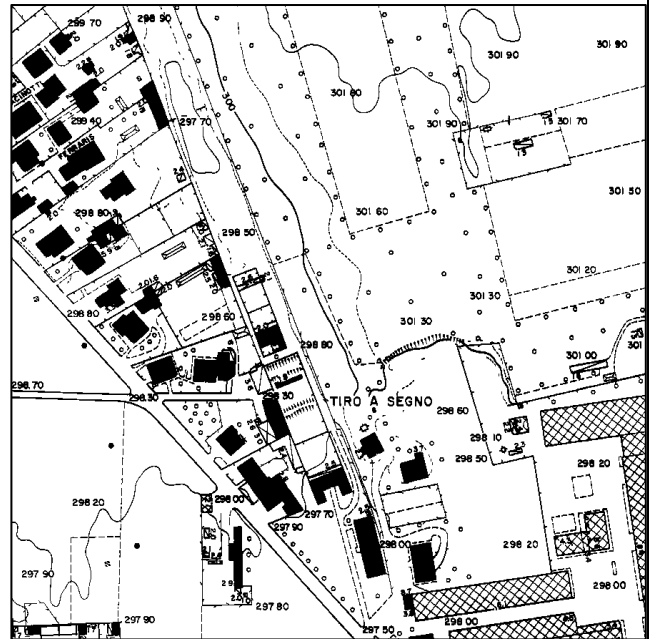
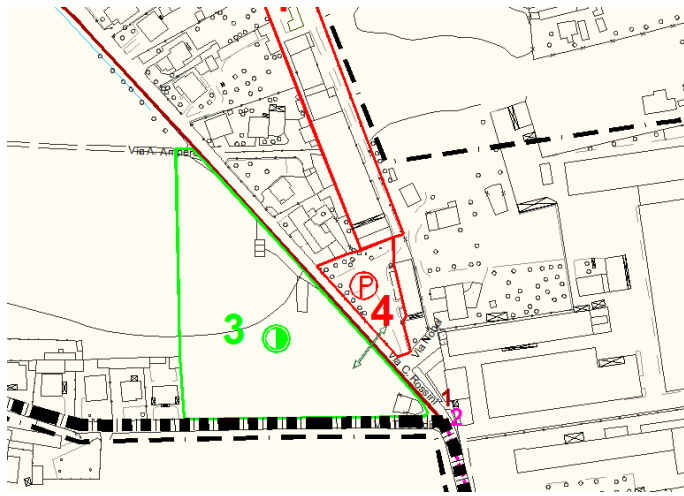
2.	Utenza									
	BACINO D'UTENZA	<input type="checkbox"/> Comunale								
		<input checked="" type="checkbox"/> Sovracomunale		Comuni limitrofi						
	CARATTERISTICHE DEGLI UTENTI	n° persone								
		tipologia	Polizia locale, guardie giurate e hobbisti provenienti dai comuni sia limitrofi, sia della provincia di Como.							
3.	SETTORE									
	<input type="checkbox"/>	Istruzione	<input type="checkbox"/>	Servizi alla persona	<input type="checkbox"/>	Pubblica Amministrazione	<input type="checkbox"/>	Attività culturali	<input type="checkbox"/>	Parcheggi
	<input type="checkbox"/>	Formazione Lavoro	<input type="checkbox"/>	Servizi Sanitari	<input type="checkbox"/>	Interesse religioso	<input checked="" type="checkbox"/>	Attività ricreative sportive	<input type="checkbox"/>	Infrastrutture per la mobilità

9.	STATO DI CONSISTENZA EDIFICIO E STRUTTURE CARATTERISTICHE DIMENSIONALI	Superficie di pertinenza mq	8.305,00
Superficie coperta mq		658	
Superficie Lorda di Pavimento mq		1009	
Superficie a verde pertinenziale mq		7.647,00	
Attrezzature		Poligono per armi di piccolo calibro; Poligono per armi di grosso calibro; Edificio adibito a biglietteria, sala riunioni e locale servizio; locale per tiro con aria compressa.	
Unità abitative		1 Abitazione custode 204mq	



Scheda di rilevamento n. 04

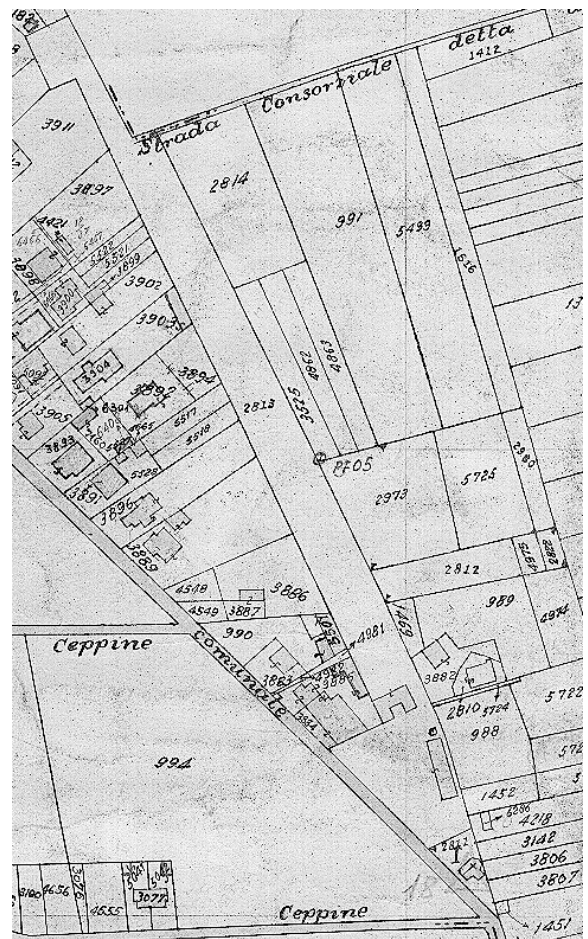
Park. Tiro a segno



AEROFOTOGRAMMETRICO



IMMAGINI



ESTRATTO CATASTALE



Scheda di rilevamento n°	04
---------------------------------	----

INDIVIDUAZIONE DEL SERVIZIO	Parcheggio
------------------------------------	------------

DESCRIZIONE	Parcheggio interno al tiro a segno
--------------------	------------------------------------

GESTIONE	<input checked="" type="checkbox"/> PUBBLICA	<input type="checkbox"/> PRIVATA
-----------------	--	----------------------------------

1. LOCALIZZAZIONE	<input checked="" type="checkbox"/> Nel territorio comunale di Tradate						
	Indirizzo	Via	Rossini				
INDIVIDUAZIONE CATASTALE	Foglio	10	Mappale	2813	Subalterno		

2.	Utenza		
BACINO D'UTENZA	<input type="checkbox"/> Comunale		
	<input checked="" type="checkbox"/> Sovracomunale		Comuni limitrofi
CARATTERISTICHE DEGLI UTENTI	<input checked="" type="checkbox"/> sosta per commissioni		Fruitori del tiro a segno
	<input type="checkbox"/> residenti		

3. SETTORE	<input type="checkbox"/> Istruzione	<input type="checkbox"/> Servizi alla persona	<input type="checkbox"/> Pubblica Amministrazione	<input type="checkbox"/> Attività culturali	<input checked="" type="checkbox"/> Parcheggi
	<input type="checkbox"/> Formazione Lavoro	<input type="checkbox"/> Servizi Sanitari	<input type="checkbox"/> Interesse religioso	<input type="checkbox"/> Attività ricreative sportive	<input type="checkbox"/> Infrastrutture per la mobilità

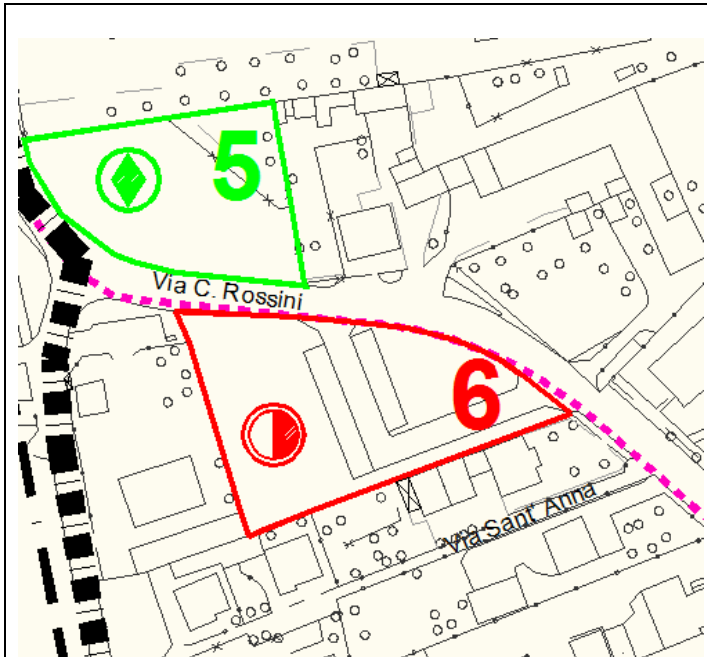
9.	STATO DI CONSISTENZA EDIFICIO E STRUTTURE CARATTERISTICHE DIMENSIONALI	Superficie di pertinenza mq	1070,00
-----------	--	-----------------------------	---------

11.	NOTE	Trattasi di un parcheggio in ghiaia, di pertinenza del tiro a segno, chiuso dalla recinzione.
------------	------	---

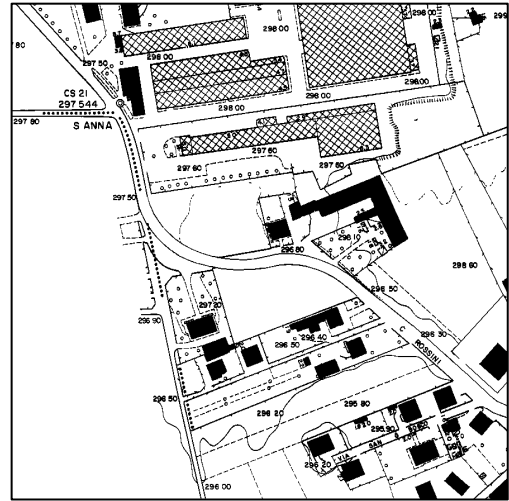


Scheda di rilevamento n. 06

Park via Rossini



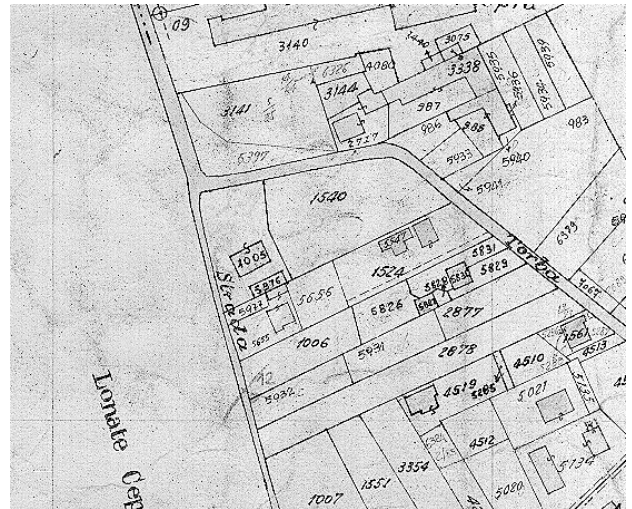
PIANO DEI SERVIZI



AEROFOTOGRAMMETRICO



IMMAGINI



ESTRATTO CATASTALE



Scheda di rilevamento n°	06
---------------------------------	----

INDIVIDUAZIONE DEL SERVIZIO	Parcheggio e verde pubblico
------------------------------------	-----------------------------

DESCRIZIONE	Parcheggio con spazi a verde
--------------------	------------------------------

GESTIONE	<input checked="" type="checkbox"/> PUBBLICA	<input type="checkbox"/> PRIVATA	<input type="checkbox"/> ASSOCIAZIONE
-----------------	--	----------------------------------	---------------------------------------

1. LOCALIZZAZIONE							
<input checked="" type="checkbox"/>	Nel territorio comunale di Tradate						
	Indirizzo	Via		Rossini			
INDIVIDUAZIONE CATASTALE	Foglio	9	Mappale	1540	Subalterno		

2.	Utenza		
	BACINO D'UTENZA	<input checked="" type="checkbox"/> Comunale	
		<input type="checkbox"/> Sovracomunale	Specificare

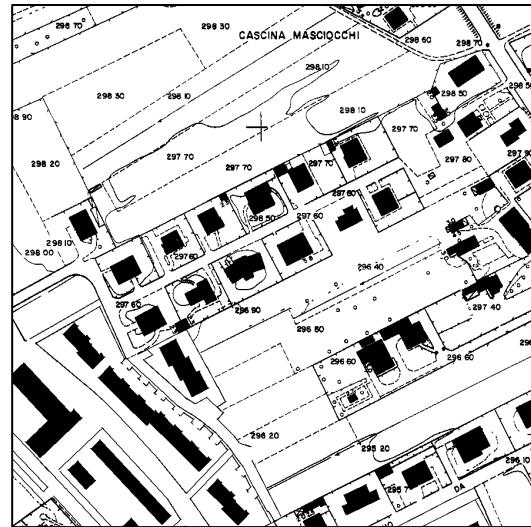
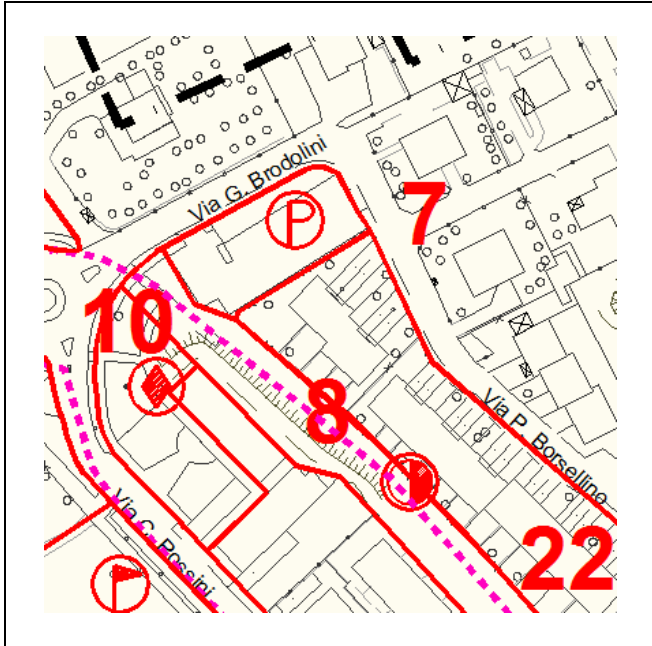
3. SETTORE									
<input type="checkbox"/>	Istruzione	<input type="checkbox"/>	Servizi alla persona	<input type="checkbox"/>	Pubblica Amministrazione	<input type="checkbox"/>	Attività culturali	<input checked="" type="checkbox"/>	Parcheggi
<input type="checkbox"/>	Formazione Lavoro	<input type="checkbox"/>	Servizi Sanitari	<input type="checkbox"/>	Interesse religioso	<input type="checkbox"/>	Attività ricreative sportive	<input type="checkbox"/>	Infrastrutture per la mobilità

9.	STATO DI CONSISTENZA EDIFICIO E STRUTTURE CARATTERISTICHE DIMENSIONALI	Superficie di pertinenza mq	2320,00
		Superficie coperta mq	/
		Superficie Lorda di Pavimento mq	/
		Superficie parcheggio mq	1320,00
		Superficie a verde pertinenziale mq	1000,00



Scheda di rilevamento n. 07

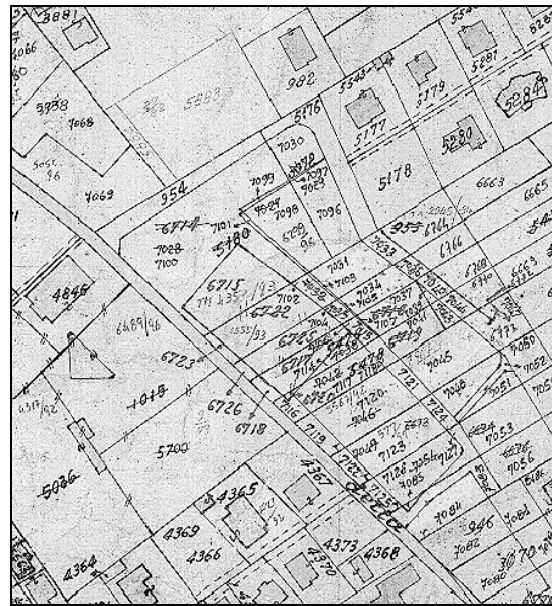
Park via Brodolini



AEROFOTOGRAMMETRICO



IMMAGINI



ESTRATTO CATASTALE



Scheda di rilevamento n°	07
---------------------------------	----

INDIVIDUAZIONE DEL SERVIZIO	parcheggio in via Brodolini
------------------------------------	-----------------------------

DESCRIZIONE	Area adibita a parcheggio
--------------------	---------------------------

GESTIONE	<input checked="" type="checkbox"/> PUBBLICA	<input type="checkbox"/> PRIVATA
-----------------	--	----------------------------------

1. LOCALIZZAZIONE	Nel territorio comunale di Tradate					
<input checked="" type="checkbox"/>	Indirizzo	Via	G. Brodolini			
INDIVIDUAZIONE CATASTALE	Foglio	9	Mappale	954, 3072	Subalterno	

2.	Utenza		
	<input checked="" type="checkbox"/> Comunale		
BACINO D'UTENZA	<input type="checkbox"/> Sovracomunale	Specificare	

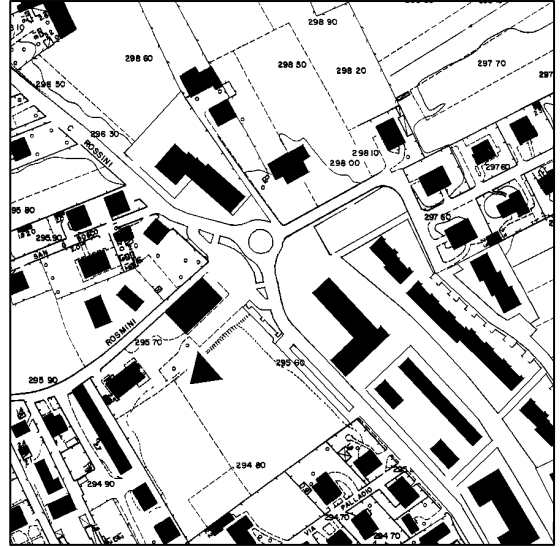
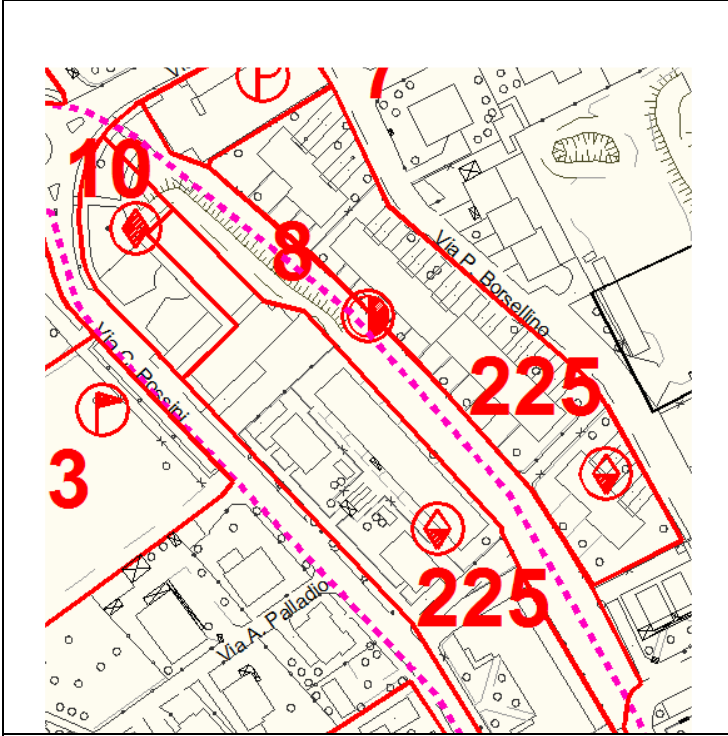
3. SETTORE									
<input type="checkbox"/>	Istruzione	<input type="checkbox"/>	Servizi alla persona	<input type="checkbox"/>	Pubblica Amministrazione	<input type="checkbox"/>	Attività culturali	<input checked="" type="checkbox"/>	Parcheggi
<input type="checkbox"/>	Formazione Lavoro	<input type="checkbox"/>	Servizi Sanitari	<input type="checkbox"/>	Interesse religioso	<input type="checkbox"/>	Attività ricreative sportive	<input type="checkbox"/>	Infrastrutture per la mobilità

9.	STATO DI CONSISTENZA EDIFICIO E STRUTTURE CARATTERISTICHE DIMENSIONALI	Superficie di pertinenza mq	1125,00
-----------	--	-----------------------------	---------



Scheda di rilevamento n. 08

Verde attr. via Masolino-Brodolini



AEROFOTOGRAMMETRICO



IMMAGINI



ESTRATTO CATASTALE



Scheda di rilevamento n°	8
---------------------------------	---

INDIVIDUAZIONE DEL SERVIZIO	standard verde attrezzato
------------------------------------	---------------------------

DESCRIZIONE	Fascia di verde attrezzato (greenway)
--------------------	---------------------------------------

GESTIONE	<input checked="" type="checkbox"/> PUBBLICA	<input type="checkbox"/> PRIVATA	<input type="checkbox"/> ASSOCIAZIONE
-----------------	--	----------------------------------	---------------------------------------

1. LOCALIZZAZIONE							
<input checked="" type="checkbox"/> Nel territorio comunale di Tradate							
		Indirizzo		Via		G. Brodolini	
INDIVIDUAZIONE CATASTALE		Foglio		9		Mappale	
						944, 946, 948, 949, 953, 954, 1301, 2674, 3070, 3071, 3299, 3300, 3298.	
						Subalterno	

2. Utenza		
BACINO D'UTENZA	<input checked="" type="checkbox"/> Comunale	
	<input type="checkbox"/> Sovracomunale	Specificare

3. SETTORE									
<input type="checkbox"/>	Istruzione	<input type="checkbox"/>	Servizi alla persona	<input type="checkbox"/>	Pubblica Amministrazione	<input type="checkbox"/>	Attività culturali	<input type="checkbox"/>	Parcheggi
<input type="checkbox"/>	Formazione Lavoro	<input type="checkbox"/>	Servizi Sanitari	<input type="checkbox"/>	Interesse religioso	<input checked="" type="checkbox"/>	Attività ricreative sportive	<input type="checkbox"/>	Infrastrutture per la mobilità

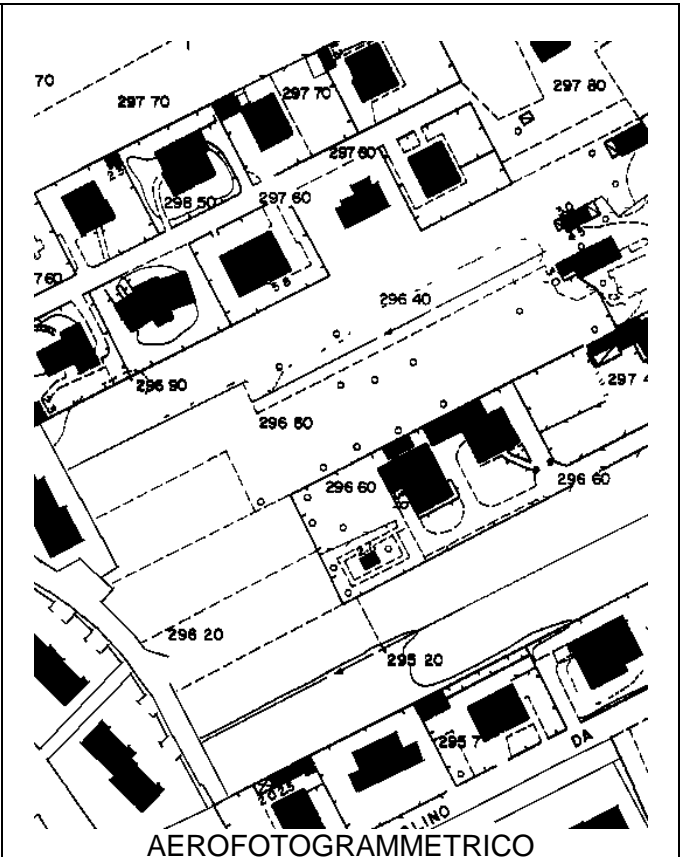
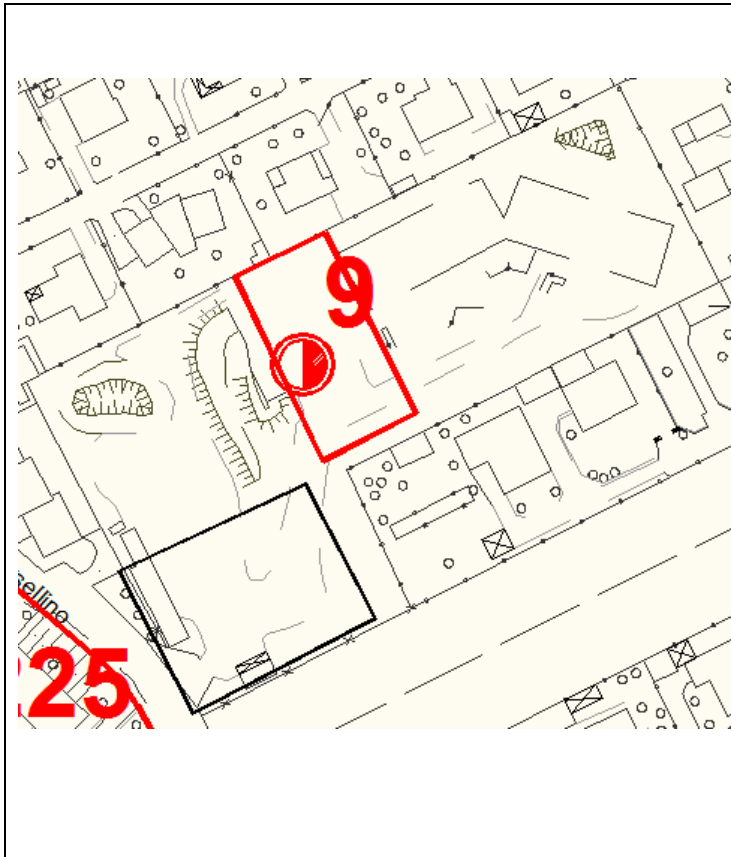
9.	STATO DI CONSISTENZA EDIFICIO E STRUTTURE CARATTERISTICHE DIMENSIONALI	Superficie di pertinenza mq	2575,00
		Superficie a verde attrezzato mq	2575,00

11.	NOTE: trattasi di una fascia di verde larga circa 12 metri interposta fra due stecche di case a schiera.
------------	--



Scheda di rilevamento n. 9

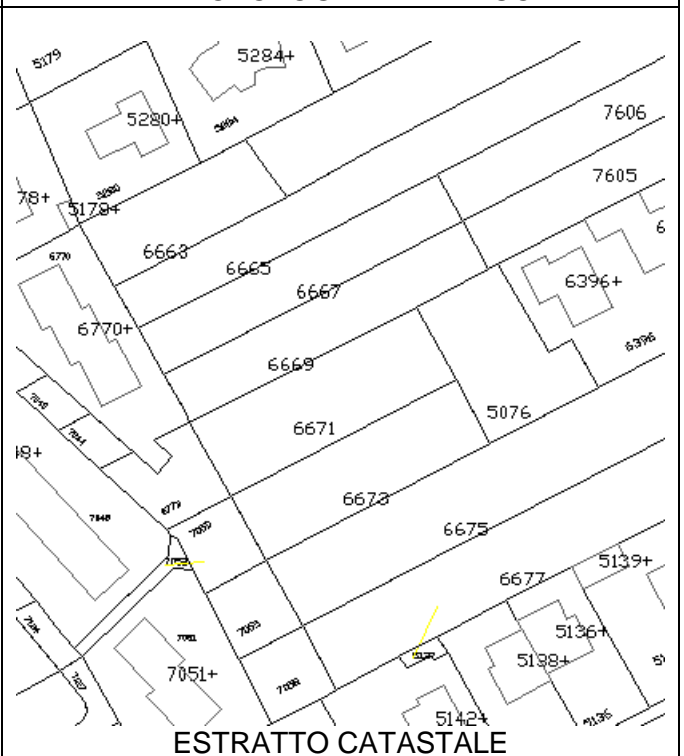
Verde attr. PL Borsellino



AEROFOTOGRAMMETRICO



IMMAGINI



ESTRATTO CATASTALE

**Scheda di
rilevamento n°**

9

INDIVIDUAZIONE DEL SERVIZIO	Attr. Pubbliche PL Borsellino Masciocchi-Broggi , verde attrezzato, parco giochi
------------------------------------	--

DESCRIZIONE	Attrezzature pubbliche
--------------------	------------------------

GESTIONE	<input checked="" type="checkbox"/> PUBBLICA	<input type="checkbox"/> PRIVATA	<input type="checkbox"/> ALTRO:
-----------------	--	----------------------------------	---------------------------------

1. LOCALIZZAZIONE	Nel territorio comunale di Tradate					
<input checked="" type="checkbox"/>	Indirizzo	Via	Borsellino			
INDIVIDUAZIONE CATASTALE	Foglio	9	Mappale	6673, 6671, 6669, 6667, 6665, 6663	Subalterno	

2.	Utenza		
BACINO D'UTENZA	<input checked="" type="checkbox"/> Comunale	<input type="checkbox"/> Sovracomunale	Specificare
CARATTERISTICHE DEGLI UTENTI	n° persone	tipologia	

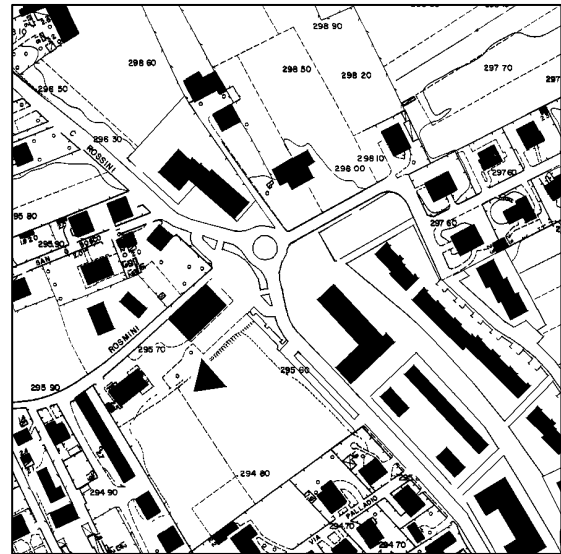
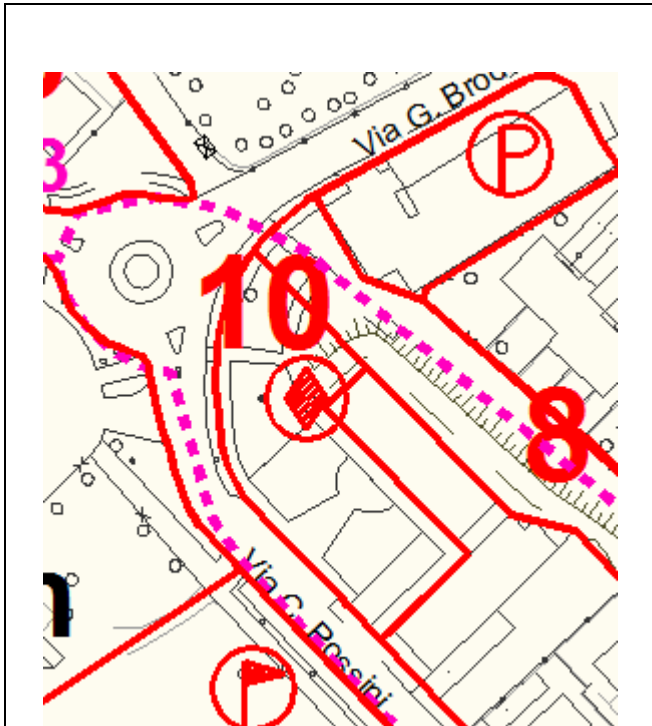
3. SETTORE	<input type="checkbox"/> Istruzione	<input type="checkbox"/> Servizi alla persona	<input type="checkbox"/> Pubblica Amministrazione	<input type="checkbox"/> Attività culturali	<input type="checkbox"/> Parcheggi
	<input type="checkbox"/> Formazione Lavoro	<input type="checkbox"/> Servizi Sanitari	<input type="checkbox"/> Interesse religioso	<input checked="" type="checkbox"/> Attività ricreative sportive	<input type="checkbox"/> Infrastrutture per la mobilità

9.	STATO DI CONSISTENZA EDIFICIO E STRUTTURE CARATTERISTICHE DIMENSIONALI	Superficie del lotto mq	Mq 1590,00
		Superficie coperta mq	/
		Superficie Lorda di Pavimento mq	/
		Superficie parcheggi pertinenziali mq	/
		Superficie a verde pertinenziale mq	/
		Superficie scoperta a cortile mq	/
		Attrezzature	/
		Numero utenti ospitabili	/
Numero personale addetto	/		



Scheda di rilevamento n. 10

Verde attr. Via Rossini-Brodolini



AEROFOTOGRAMMETRICO



IMMAGINI



ESTRATTO CATASTALE



Scheda di rilevamento n°	10
---------------------------------	----

INDIVIDUAZIONE DEL SERVIZIO	area verde
------------------------------------	------------

DESCRIZIONE	area verde piantumata
--------------------	-----------------------

GESTIONE	<input checked="" type="checkbox"/> PUBBLICA	<input type="checkbox"/> PRIVATA	<input type="checkbox"/> ALTRO
-----------------	--	----------------------------------	--------------------------------

1. LOCALIZZAZIONE						
<input checked="" type="checkbox"/>	Nel territorio comunale di Tradate					
	Indirizzo	Via	G. Brodolini			
INDIVIDUAZIONE CATASTALE	Foglio	10	Mappale	954	Subalterno	

2.	Utenza		
BACINO D'UTENZA	<input checked="" type="checkbox"/> Comunale		
	<input type="checkbox"/> Sovracomunale	Specificare	
CARATTERISTICHE DEGLI UTENTI	n° persone		
	tipologia	Residenti delle zone limitrofe	

3. SETTORE									
<input type="checkbox"/>	Istruzione	<input type="checkbox"/>	Servizi alla persona	<input type="checkbox"/>	Pubblica Amministrazione	<input type="checkbox"/>	Attività culturali	<input type="checkbox"/>	Parcheggi
<input type="checkbox"/>	Formazione Lavoro	<input type="checkbox"/>	Servizi Sanitari	<input type="checkbox"/>	Interesse religioso	<input type="checkbox"/>	Attività ricreative sportive	<input type="checkbox"/>	Infrastrutture per la mobilità

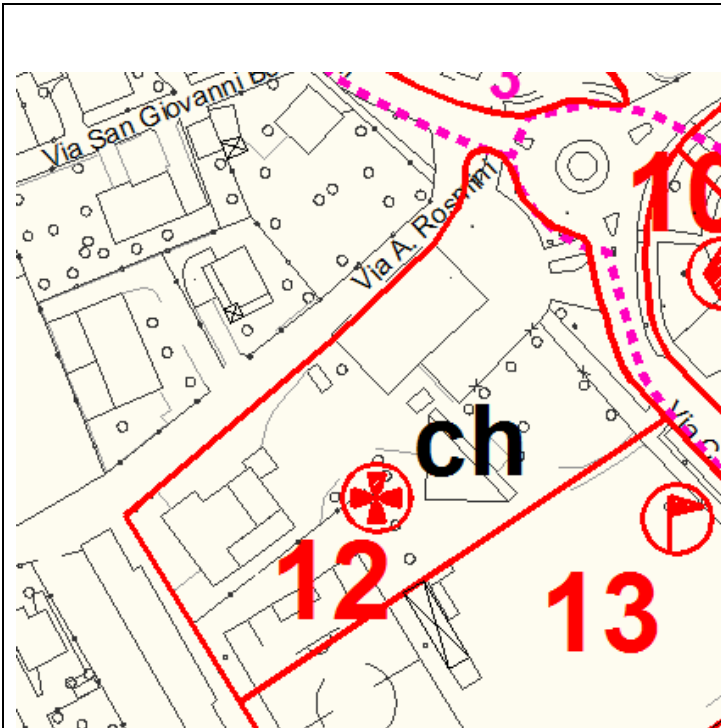
9.	STATO DI CONSISTENZA EDIFICIO E STRUTTURE CARATTERISTICHE DIMENSIONALI	Superficie di pertinenza mq	728.22
		Superficie coperta mq	/
		Superficie Lorda di Pavimento mq	/
		Superficie parcheggi pertinenziali mq	/
		Superficie a verde pertinenziale mq	728.22
		Superficie scoperta a cortile mq	/
		Attrezzature	/
		Numero utenti ospitabili	/
	Numero personale addetto	/	

10.	STATO DI CONSISTENZA DELLE ATTREZZATURE	TIPOLOGIA STRUTTURE DISPONIBILI	
		Manutenzione verde	Buono



Scheda di rilevamento n. 12

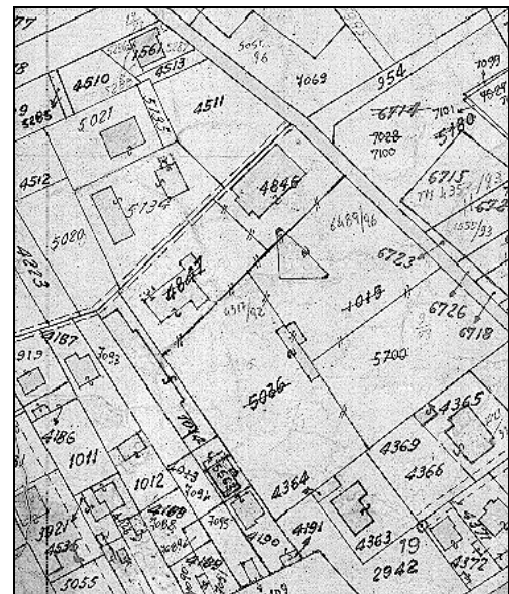
Chiesa di S. Anna



AEROFOTOGRAMMETRICO



IMMAGINI



ESTRATTO CATASTALE



Scheda di rilevamento n° 12a	
-------------------------------------	--

INDIVIDUAZIONE DEL SERVIZIO	Chiesa
------------------------------------	--------

DESCRIZIONE	Chiesa e campanile Parrocchia S. Anna
--------------------	---------------------------------------

GESTIONE	<input type="checkbox"/> PUBBLICA	<input type="checkbox"/> PRIVATA	<input checked="" type="checkbox"/> RELIGIOSA
-----------------	-----------------------------------	----------------------------------	---

1. LOCALIZZAZIONE							
	<input checked="" type="checkbox"/>	Nel territorio comunale di Tradate					
		Indirizzo	Via	A. Rossini			
		INDIVIDUAZIONE CATASTALE	Foglio	10	Mappale	4846	Subalterno

2. Utenza										
		BACINO D'UTENZA	<input checked="" type="checkbox"/> Comunale							
			<input type="checkbox"/> Sovracomunale	Specificare						
		CARATTERISTICHE DEGLI UTENTI	n° persone							
			tipologia							
3. SETTORE										
	<input type="checkbox"/>	Istruzione	<input type="checkbox"/>	Servizi alla persona	<input type="checkbox"/>	Pubblica Amministrazione	<input type="checkbox"/>	Attività culturali	<input type="checkbox"/>	Parcheggi
	<input type="checkbox"/>	Formazione Lavoro	<input type="checkbox"/>	Servizi Sanitari	<input checked="" type="checkbox"/>	Interesse religioso	<input type="checkbox"/>	Attività ricreative sportive	<input type="checkbox"/>	Infrastrutture per la mobilità

9.	STATO DI CONSISTENZA EDIFICIO E STRUTTURE CARATTERISTICHE DIMENSIONALI	Superficie di pertinenza mq	7270
		Superficie coperta mq	448
		Superficie Lorda di Pavimento mq	448
		Superficie parcheggi pertinenziali mq	586 complessivi del comparto
		Superficie a verde pertinenziale mq	5666.75
		Superficie scoperta a cortile	sagrato
		Numero locali accessori	/
		Numero servizi igienici	/
		Numero utenti ospitabili	
Numero personale addetto			



Scheda di rilevamento n° 12b	3.3
-------------------------------------	-----

INDIVIDUAZIONE DEL SERVIZIO	Oratorio
------------------------------------	----------

DESCRIZIONE	Oratorio Parrocchia S. Anna
--------------------	-----------------------------

GESTIONE	<input type="checkbox"/> PUBBLICA	<input type="checkbox"/> PRIVATA	<input checked="" type="checkbox"/> RELIGIOSA
-----------------	-----------------------------------	----------------------------------	---

1. LOCALIZZAZIONE							
<input checked="" type="checkbox"/>	Nel territorio comunale di Tradate						
	Indirizzo	Via	A. Rosmini				
INDIVIDUAZIONE CATASTALE	Foglio	10	Mappale	1013,1014,1015, 4846,4847,954,983.	Subalterno		

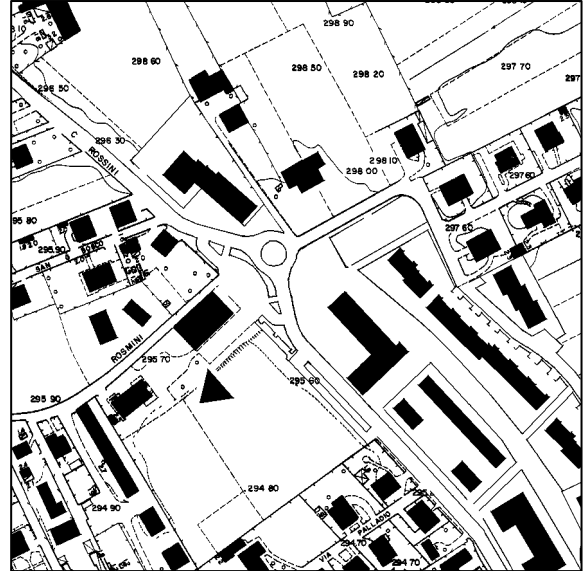
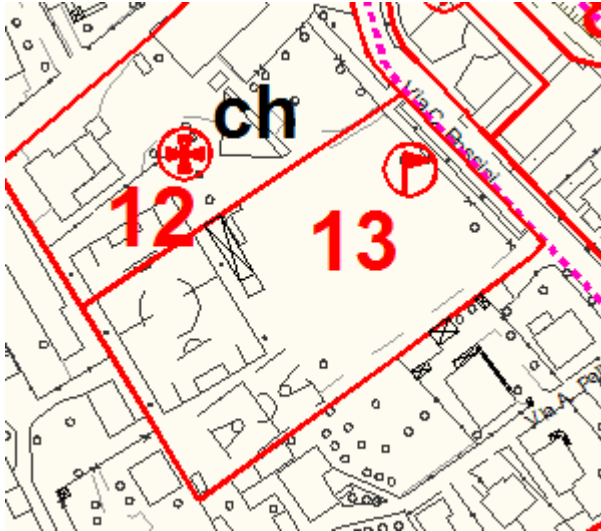
2. Utenza									
BACINO D'UTENZA	<input checked="" type="checkbox"/> Comunale								
	<input type="checkbox"/> Sovracomunale								
	Specificare								
CARATTERISTICHE DEGLI UTENTI	n° persone			20 per ciascuna delle 4 classe di catechesi=80					
	tipologia			Bambini e ragazzi					
3. SETTORE									
<input type="checkbox"/>	Istruzione	<input type="checkbox"/>	Servizi alla persona	<input type="checkbox"/>	Pubblica Amministrazione	<input type="checkbox"/>	Attività culturali	<input type="checkbox"/>	Parcheggi
<input type="checkbox"/>	Formazione Lavoro	<input type="checkbox"/>	Servizi Sanitari	<input checked="" type="checkbox"/>	Interesse religioso	<input type="checkbox"/>	Attività ricreative sportive	<input type="checkbox"/>	Infrastrutture per la mobilità

9.	STATO DI CONSISTENZA EDIFICIO E STRUTTURE CARATTERISTICHE DIMENSIONALI	Superficie di pertinenza mq	7270
		Superficie coperta mq	349
		Superficie Lorda di Pavimento (3piani) mq	1047 p.terra: 2 spogliatoi con 2wc, 1 spogliatoio e 1wc per arbitro, salone e cucina. p.1°: bar, sala giochi, sala tv, ufficio animatori p.2°: aula con pianoforte per coro, stanza per ripostiglio e 1 alloggio di emergenza, 4 aule per catechismo.
		Superficie parcheggi pertinenziali mq	586 complessivi del comparto



Scheda di rilevamento n. 13

Parco giochi S. Anna



AEROFOTOGRAMMETRICO



IMMAGINI



ESTRATTO CATASTALE



Scheda di rilevamento n°	13
---------------------------------	----

INDIVIDUAZIONE DEL SERVIZIO	Area verde attrezzata per lo sport
------------------------------------	------------------------------------

DESCRIZIONE	Area verde attrezzata per lo sport contigua all'oratorio parrocchia Sant'Anna
--------------------	---

GESTIONE	<input type="checkbox"/> PUBBLICA	<input type="checkbox"/> PRIVATA	<input checked="" type="checkbox"/> RELIGIOSA: PARROCCHIA S. ANNA
-----------------	-----------------------------------	----------------------------------	--

1. LOCALIZZAZIONE							
<input checked="" type="checkbox"/>	Nel territorio comunale di Tradate						
	Indirizzo	Via	Rossini				
INDIVIDUAZIONE CATASTALE	Foglio	9	Mappale	1015	Subalterno		

2. Utenza			
BACINO D'UTENZA	<input checked="" type="checkbox"/> Comunale		
	<input type="checkbox"/> Sovracomunale	Specificare	
CARATTERISTICHE DEGLI UTENTI	n° persone		
	tipologia	Famiglie, ragazzi e anziani con bambini	

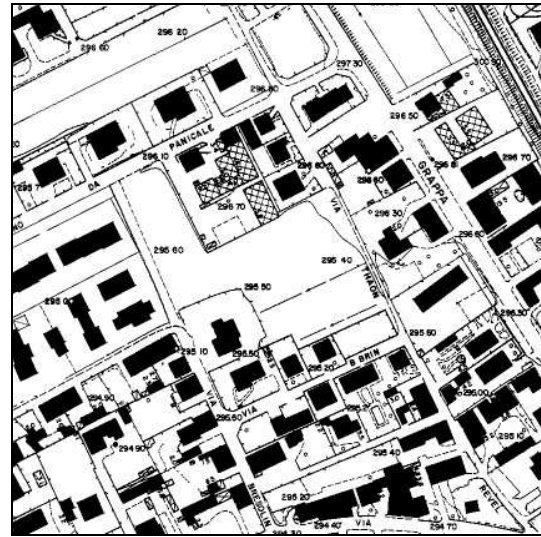
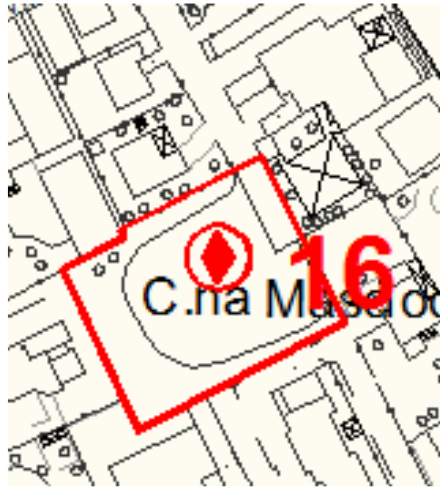
3. SETTORE									
<input type="checkbox"/>	Istruzione	<input type="checkbox"/>	Servizi alla persona	<input type="checkbox"/>	Pubblica Amministrazione	<input type="checkbox"/>	Attività culturali	<input type="checkbox"/>	Parcheggi
<input type="checkbox"/>	Formazione Lavoro	<input type="checkbox"/>	Servizi Sanitari	<input type="checkbox"/>	Interesse religioso	<input checked="" type="checkbox"/>	Attività ricreative sportive	<input type="checkbox"/>	Infrastrutture per la mobilità

9.	STATO DI CONSISTENZA EDIFICIO E STRUTTURE CARATTERISTICHE DIMENSIONALI	Superficie di pertinenza mq	6290
		Superficie coperta	Vi sono delle baracche al centro dell'area destinate al ricovero degli attrezzi e adibite a bar in occasione della festa di Sant'Anna.
		Superficie Lorda di Pavimento mq	/
		Superficie parcheggi pertinenziali mq	/
		Superficie a verde pertinenziale mq	6290
		Superficie scoperta a cortile mq	/
		Attrezzature	Campo da calcio, calcetto, pallavolo, basket, giochi bambini piccoli
		Numero servizi igienici	Vedi oratorio: p.terra spogliatoi e wc scheda n. 3.3
Numero utenti ospitabili			
Numero personale addetto			



Scheda di rilevamento n. 16

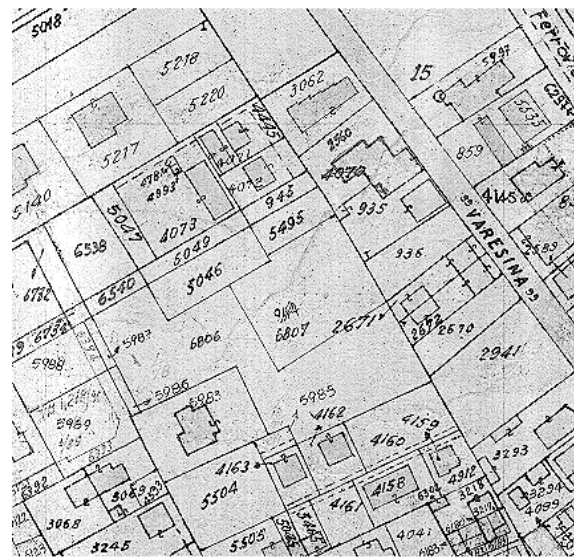
Park via T. de Revel



AEROFOTOGRAMMETRICO



IMMAGINI



ESTRATTO CATASTALE

**Scheda di
rilevamento n°**

16

INDIVIDUAZIONE DEL SERVIZIO	Zona produttiva relativa a PL zona D4
--	---------------------------------------

DESCRIZIONE	Area adibita a parcheggio
--------------------	---------------------------

GESTIONE	<input type="checkbox"/> PUBBLICA	<input checked="" type="checkbox"/> PRIVATA
-----------------	-----------------------------------	---

1. LOCALIZZAZIONE	Nel territorio comunale di Tradate						
	<input checked="" type="checkbox"/>	Indirizzo	Via	Via Thaon			
INDIVIDUAZIONE CATASTALE		Foglio	9	Mappale	944	Subalterno	

2.	Utenza						
BACINO D'UTENZA	<input checked="" type="checkbox"/>	Comunale					
	<input type="checkbox"/>	Sovracomunale					Specificare
CARATTERISTICHE DEGLI UTENTI	<input type="checkbox"/>	pendolari: abitudinari					
	<input type="checkbox"/>	"autisti": fermata					
	<input checked="" type="checkbox"/>	sosta per commissioni					Prevalentemente al servizio del limitrofo ristorante "Da Vincenzo"
	<input type="checkbox"/>	residenti					

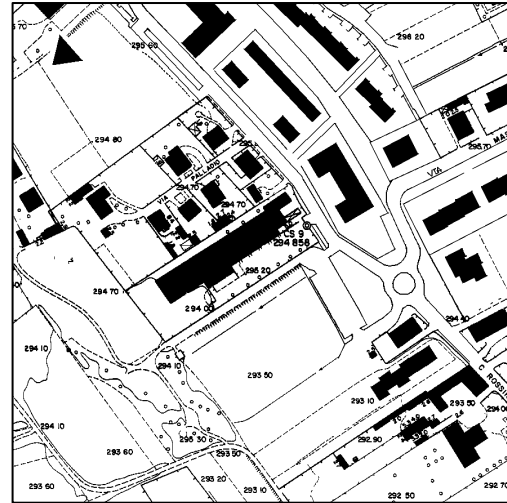
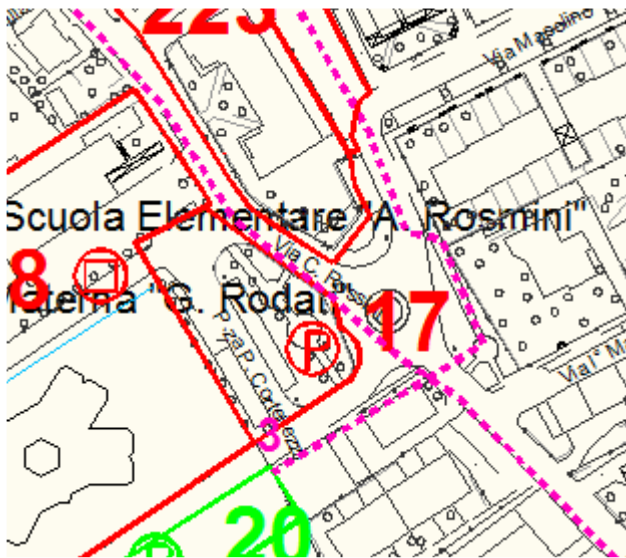
3. SETTORE									
<input type="checkbox"/>	Istruzione	<input type="checkbox"/>	Servizi alla persona	<input type="checkbox"/>	Pubblica Amministrazione	<input type="checkbox"/>	Attività culturali	<input checked="" type="checkbox"/>	Parcheggi
<input type="checkbox"/>	Formazione Lavoro	<input type="checkbox"/>	Servizi Sanitari	<input type="checkbox"/>	Interesse religioso	<input type="checkbox"/>	Attività ricreative sportive	<input type="checkbox"/>	Infrastrutture per la mobilità

9.	STATO DI CONSISTENZA EDIFICIO E STRUTTURE CARATTERISTICHE DIMENSIONALI	Superficie di pertinenza mq	1125,00
-----------	---	-----------------------------	---------




Scheda di rilevamento n. 17

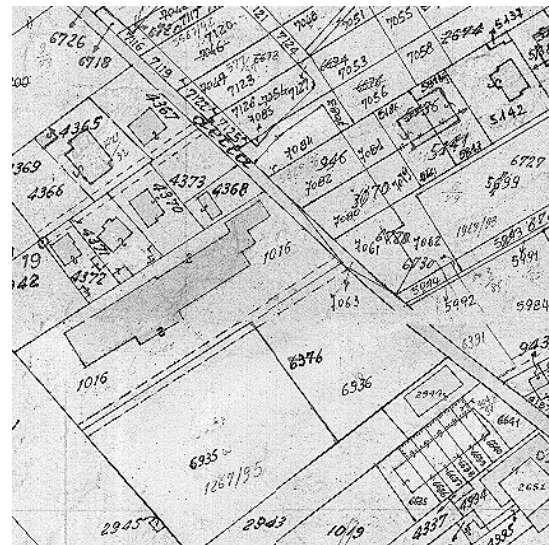
Park Scuole via Rossini



AEROFOTOGRAMMETRICO



IMMAGINI



ESTRATTO CATASTALE



Scheda di rilevamento n°	17
---------------------------------	----

INDIVIDUAZIONE DEL SERVIZIO	Parcheggio
------------------------------------	------------

DESCRIZIONE	Parcheggio
--------------------	------------

GESTIONE	<input checked="" type="checkbox"/> PUBBLICA	<input type="checkbox"/> PRIVATA
-----------------	--	----------------------------------

1.	LOCALIZZAZIONE					
	<input checked="" type="checkbox"/>	Nel territorio comunale di Tradate, località Ceppine				
		Indirizzo	piazza	Cortellezzi		
INDIVIDUAZIONE CATASTALE	Foglio	9	Mappale	3922	Subalterno	

2.	Utenza				
	BACINO D'UTENZA	<input checked="" type="checkbox"/> Comunale	<input type="checkbox"/> Sovracomunale	Specificare	
	CARATTERISTICHE DEGLI UTENTI	<input type="checkbox"/> pendolari: abitudinari			
		<input type="checkbox"/> "autisti": fermata			
		<input checked="" type="checkbox"/> sosta per commissioni			
		<input type="checkbox"/> residenti			

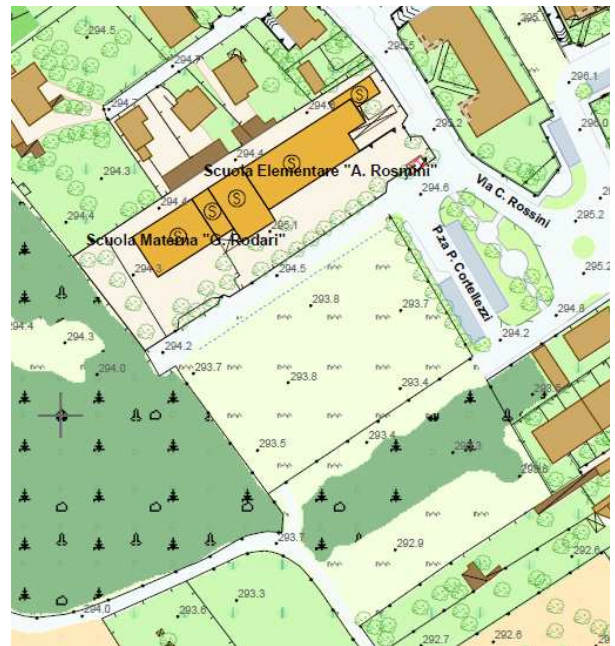
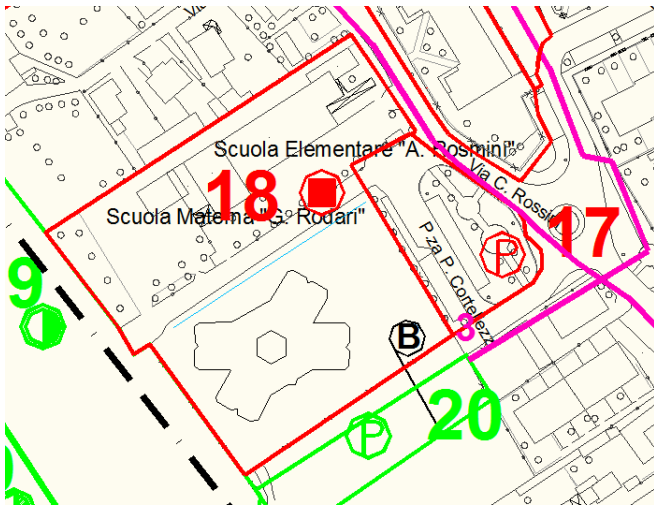
3.	SETTORE									
	<input type="checkbox"/>	Istruzione	<input type="checkbox"/>	Servizi alla persona	<input type="checkbox"/>	Pubblica Amministrazione	<input type="checkbox"/>	Attività culturali	<input checked="" type="checkbox"/>	Parcheggi
	<input type="checkbox"/>	Formazione Lavoro	<input type="checkbox"/>	Servizi Sanitari	<input type="checkbox"/>	Interesse religioso	<input type="checkbox"/>	Attività ricreative sportive	<input type="checkbox"/>	Infrastrutture per la mobilità

9.	STATO DI CONSISTENZA EDIFICIO E STRUTTURE CARATTERISTICHE DIMENSIONALI	Superficie di pertinenza mq	1960
-----------	--	-----------------------------	------




Scheda di rilevamento n. 18

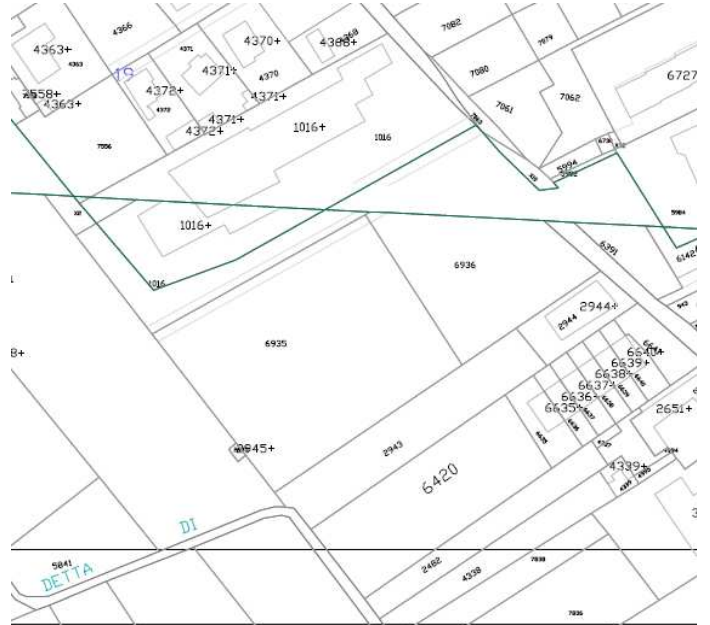
Scuole Ceppine via Rossini



AEROFOTOGRAMMETRICO



IMMAGINI



ESTRATTO CATASTALE



Scheda di rilevamento n18a	18.1
----------------------------	------

INDIVIDUAZIONE DEL SERVIZIO	Scuola dell'infanzia Gianni Rodari
------------------------------------	------------------------------------

DESCRIZIONE	Scuola dell'infanzia statale, Istituto Comprensivo Galilei
--------------------	--

GESTIONE	<input checked="" type="checkbox"/> PUBBLICA	<input type="checkbox"/> PRIVATA
-----------------	--	----------------------------------

1. LOCALIZZAZIONE	Nel territorio comunale di Tradate					
<input checked="" type="checkbox"/>	Indirizzo	Via	Rossini			
INDIVIDUAZIONE CATASTALE	Foglio	9	Mappale	1016, 3922	Subalterno	

2.	Utenza								
BACINO D'UTENZA	<input checked="" type="checkbox"/> Comunale		<input type="checkbox"/> Sovracomunale						
			Specificare						
3. SETTORE									
<input checked="" type="checkbox"/>	Istruzione	<input type="checkbox"/>	Servizi alla persona	<input type="checkbox"/>	Pubblica Amministrazione	<input type="checkbox"/>	Attività culturali	<input type="checkbox"/>	Parcheggi
<input type="checkbox"/>	Formazione Lavoro	<input type="checkbox"/>	Servizi Sanitari	<input type="checkbox"/>	Interesse religioso	<input type="checkbox"/>	Attività ricreative sportive	<input type="checkbox"/>	Infrastrutture per la mobilità

9	STATO DI CONSISTENZA EDIFICIO E STRUTTURE CARATTERISTICHE DIMENSIONALI	Superficie di pertinenza mq	9605,00 1600 edificio + cortile.
		Superficie coperta mq	400 oltre la nuova scuola materna
		Superficie Lorda di Pavimento mq	673, salone e mensa, piano seminterrato; aule piano terra.
		Superficie parcheggi pertinenziali mq	
		Superficie a verde pertinenziale mq	1200



Scheda di rilevamento n. 18b	18.2
-------------------------------------	------

INDIVIDUAZIONE DEL SERVIZIO	Scuola elementare A. Rosmini
------------------------------------	------------------------------

DESCRIZIONE	Scuola elementare statale
--------------------	---------------------------

GESTIONE	<input checked="" type="checkbox"/> PUBBLICA	<input type="checkbox"/> PRIVATA
-----------------	--	----------------------------------

1. LOCALIZZAZIONE	Nel territorio comunale di Tradate					
<input checked="" type="checkbox"/>	Indirizzo	Via	Rossini Carlo			
INDIVIDUAZIONE CATASTALE	Foglio	10, 15	Mappale	1016, 3922	Subalterno	

2.	Utenza								
BACINO D'UTENZA	<input checked="" type="checkbox"/> Comunale								
	<input type="checkbox"/> Sovracomunale	Specificare							
CARATTERISTICHE DEGLI UTENTI	n° persone	127 alunni							
	tipologia	Alunni scuola elementare							
3. SETTORE									
<input checked="" type="checkbox"/>	Istruzione	<input type="checkbox"/>	Servizi alla persona	<input type="checkbox"/>	Pubblica Amministrazione	<input type="checkbox"/>	Attività culturali	<input type="checkbox"/>	Parcheggi
<input type="checkbox"/>	Formazione Lavoro	<input type="checkbox"/>	Servizi Sanitari	<input type="checkbox"/>	Interesse religioso	<input type="checkbox"/>	Attività ricreative sportive	<input type="checkbox"/>	Infrastrutture per la mobilità

9.	STATO DI CONSISTENZA EDIFICIO E STRUTTURE CARATTERISTICHE DIMENSIONALI	Superficie di pertinenza mq	3001 scuola elementare, totale area standard 9605
		Superficie coperta mq	1024
		Superficie Lorda di Pavimento mq	1012
		Superficie parcheggi pertinenziali mq	
		Superficie a verde pertinenziale mq	1000 ma non adibita ai bambini
		Superficie scoperta a cortile mq	1096 in ghiaia
		Numero locali abitabili	2 camere
		Numero locali accessori	Infermeria utilizzata da sgabuzzino
		Numero unità abitative	1, ex alloggio custode, ora in disuso
		Numero aule	6
		Numero laboratori	2, uno per PC, uno sala TV
		Numero uffici	Un locale per bidelle
		Numero servizi igienici	13
		Numero utenti ospitabili	170
		Numero personale addetto	2 bidelle
Mensa superficie mq	100, priva di cucina		
Palestra	Vedi scheda 1.3		

**Scheda di rilevamento n. 18c**

18.3

INDIVIDUAZIONE DEL SERVIZIO	Palestra scuola elementare
------------------------------------	----------------------------

DESCRIZIONE	Palestra scuola elementare statale Rosmini
--------------------	--

GESTIONE	<input checked="" type="checkbox"/> PUBBLICA	<input type="checkbox"/> PRIVATA
-----------------	--	----------------------------------

1. LOCALIZZAZIONE	Nel territorio comunale di Tradate					
<input checked="" type="checkbox"/>	Indirizzo	Via	Rossini Carlo			
INDIVIDUAZIONE CATASTALE	Foglio	10, 15	Mappale	1016, 3922	Subalterno	

2.	Utenza		
BACINO D'UTENZA	<input checked="" type="checkbox"/> Comunale		
	<input type="checkbox"/> Sovracomunale	Specificare	

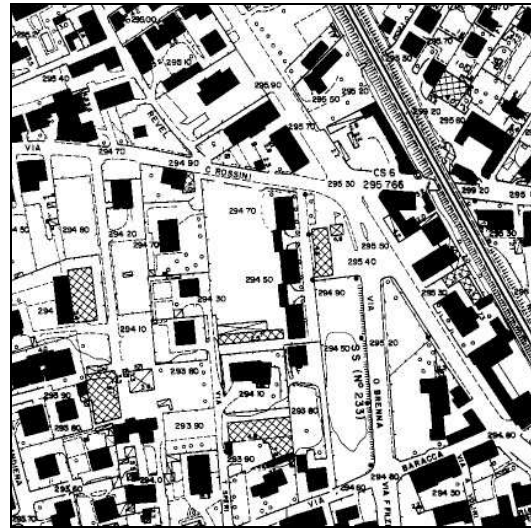
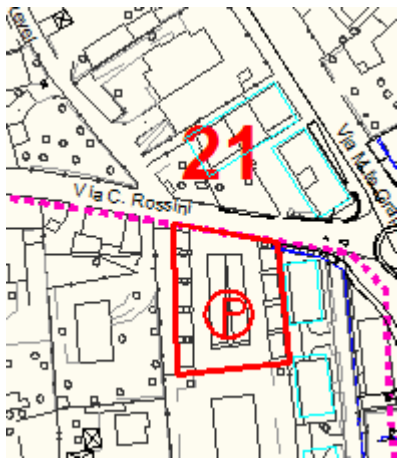
3. SETTORE	<input type="checkbox"/> Istruzione	<input type="checkbox"/> Servizi alla persona	<input type="checkbox"/> Pubblica Amministrazione	<input type="checkbox"/> Attività culturali	<input type="checkbox"/> Parcheggi
	<input type="checkbox"/> Formazione Lavoro	<input type="checkbox"/> Servizi Sanitari	<input type="checkbox"/> Interesse religioso	<input checked="" type="checkbox"/> Attività ricreative sportive	<input type="checkbox"/> Infrastrutture per la mobilità

9.	STATO DI CONSISTENZA EDIFICIO E STRUTTURE CARATTERISTICHE DIMENSIONALI	Superficie di pertinenza mq	9605
		Superficie coperta mq	260
		Superficie Lorda di Pavimento mq	260
		Superficie parcheggi pertinenziali mq	
		Superficie a verde pertinenziale mq	/
		Superficie scoperta a cortile mq	/
		Numero locali abitabili	/
		Numero locali accessori	/
		Numero unità abitative	/
		Numero uffici	/



Scheda di rilevamento n. 21

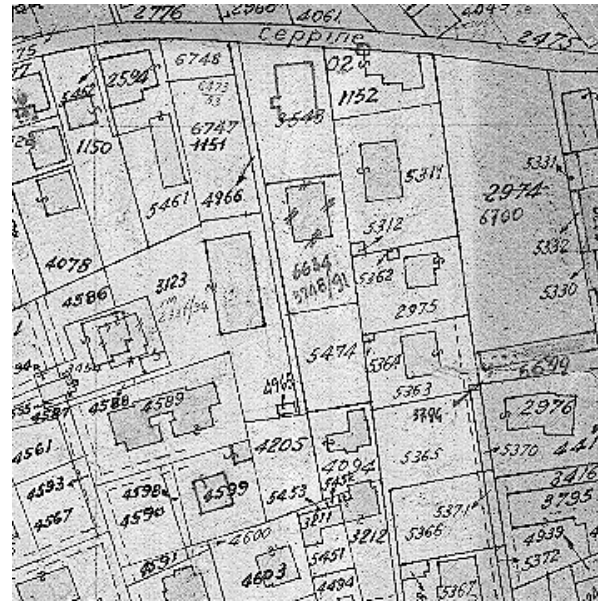
Park Inps via Rossini



AEROFOTOGRAMMETRICO



IMMAGINI



ESTRATTO CATASTALE



Scheda di rilevamento n°

21

INDIVIDUAZIONE DEL SERVIZIO	Standard parcheggio
------------------------------------	---------------------

DESCRIZIONE	Parcheggio di fronte INPS
--------------------	---------------------------

GESTIONE	<input type="checkbox"/> PUBBLICA	<input checked="" type="checkbox"/> PRIVATA
-----------------	-----------------------------------	---

1.	LOCALIZZAZIONE						
	<input checked="" type="checkbox"/>	Nel territorio comunale di Tradate, Ceppine					
		Indirizzo	Via	Rossini			
INDIVIDUAZIONE CATASTALE		Foglio	9	Mappale	2974	Subalterno	

2.	Utenza						
	BACINO D'UTENZA	<input type="checkbox"/> Comunale					
		<input checked="" type="checkbox"/> Sovracomunale		Comuni limitrofi			
	CARATTERISTICHE DEGLI UTENTI	<input type="checkbox"/> pendolari: abitudinari					
		<input type="checkbox"/> "autisti": fermata					
		<input checked="" type="checkbox"/> sosta per commissioni		Utenti INPS			
		<input checked="" type="checkbox"/> residenti					

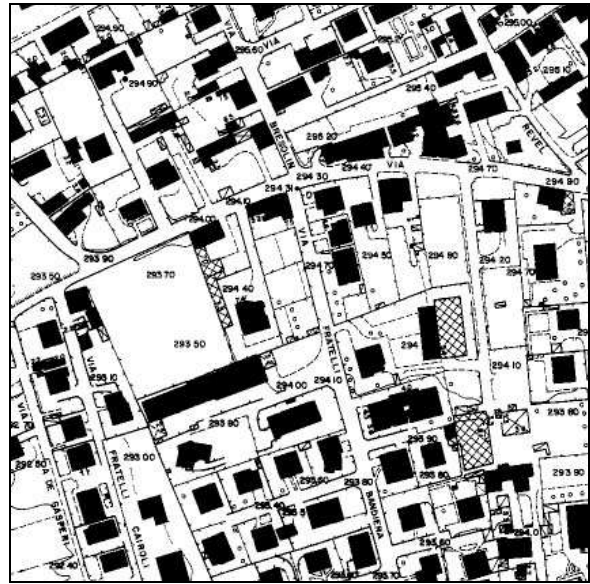
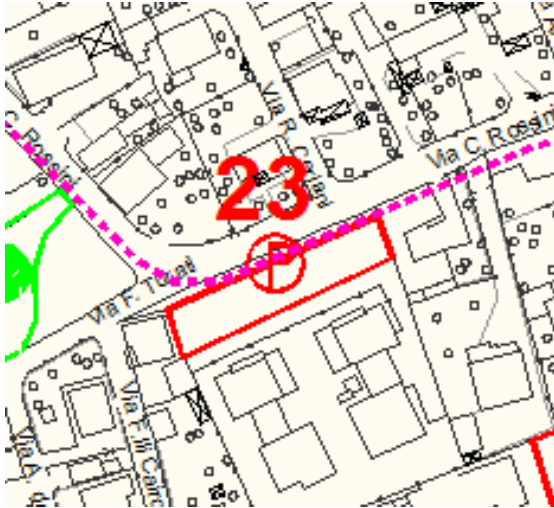
3.	SETTORE									
	<input type="checkbox"/>	Istruzione	<input type="checkbox"/>	Servizi alla persona	<input type="checkbox"/>	Pubblica Amministrazione	<input type="checkbox"/>	Attività culturali	<input checked="" type="checkbox"/>	Parcheggi
	<input type="checkbox"/>	Formazione Lavoro	<input type="checkbox"/>	Servizi Sanitari	<input type="checkbox"/>	Interesse religioso	<input type="checkbox"/>	Attività ricreative sportive	<input type="checkbox"/>	Infrastrutture per la mobilità

9.	STATO DI CONSISTENZA EDIFICIO E STRUTTURE CARATTERISTICHE DIMENSIONALI	Superficie del lotto mq	1220,00
-----------	--	-------------------------	---------



Scheda di rilevamento n. 23

Park via Rossini



AEROFOTOGRAMMETRICO



IMMAGINI



ESTRATTO CATASTALE



Scheda di rilevamento n°

23

INDIVIDUAZIONE DEL SERVIZIO	Parcheggio pubblico
------------------------------------	---------------------

DESCRIZIONE	parcheggio
--------------------	------------

GESTIONE	<input checked="" type="checkbox"/> PUBBLICA	<input type="checkbox"/> PRIVATA
-----------------	--	----------------------------------

1. LOCALIZZAZIONE							
<input checked="" type="checkbox"/>	Nel territorio comunale di Tradate						
	Indirizzo	Via	Carlo Rossini				
INDIVIDUAZIONE CATASTALE	Foglio	15	Mappale	1146, 3538	Subalterno		

2. Utenza			
BACINO D'UTENZA	<input checked="" type="checkbox"/> Comunale		
	<input type="checkbox"/> Sovracomunale	Specificare	
CARATTERISTICHE DEGLI UTENTI	n° persone		
	tipologia		

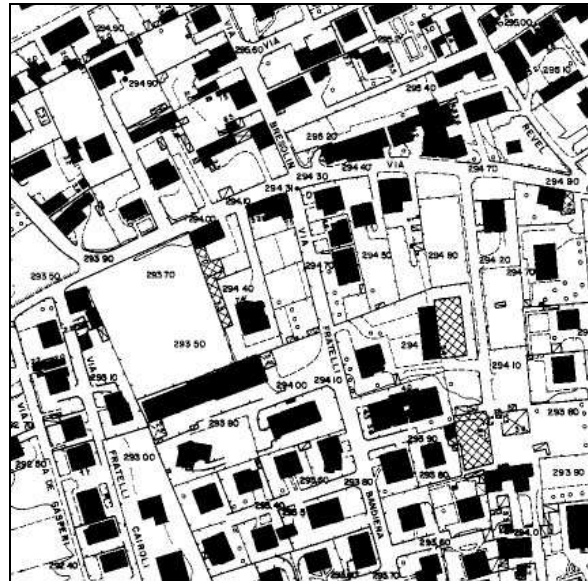
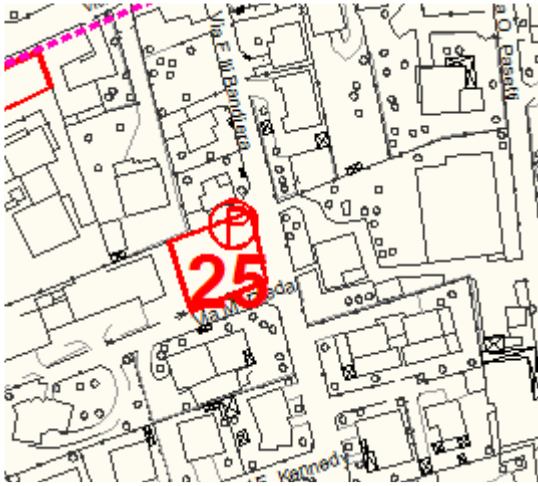
3. SETTORE									
<input type="checkbox"/>	Istruzione	<input type="checkbox"/>	Servizi alla persona	<input type="checkbox"/>	Pubblica Amministrazione	<input type="checkbox"/>	Attività culturali	<input checked="" type="checkbox"/>	Parcheggi
<input type="checkbox"/>	Formazione Lavoro	<input type="checkbox"/>	Servizi Sanitari	<input type="checkbox"/>	Interesse religioso	<input type="checkbox"/>	Attività ricreative sportive	<input type="checkbox"/>	Infrastrutture per la mobilità

9.	STATO DI CONSISTENZA EDIFICIO E STRUTTURE CARATTERISTICHE DIMENSIONALI	Superficie del lotto mq	500,00
-----------	--	-------------------------	--------



Scheda di rilevamento n. 25

Park via Flli Bandiera



AEROFOTOGRAMMETRICO



IMMAGINI



ESTRATTO CATASTALE



Scheda di rilevamento n°	25
---------------------------------	----

INDIVIDUAZIONE DEL SERVIZIO	Parcheggio
------------------------------------	------------

DESCRIZIONE	Parcheggio
--------------------	------------

GESTIONE	<input checked="" type="checkbox"/> PUBBLICA	<input type="checkbox"/> PRIVATA
-----------------	--	----------------------------------

1.	LOCALIZZAZIONE					
<input checked="" type="checkbox"/>	Nel territorio comunale di Tradate					
	Indirizzo	Via	f.lli Bandiera			
INDIVIDUAZIONE CATASTALE	Foglio	9	Mappale	3121, 4594	Subalterno	

2.	Utenza					
	BACINO D'UTENZA	<input checked="" type="checkbox"/> Comunale				
		<input type="checkbox"/> Sovracomunale				Specificare
	CARATTERISTICHE DEGLI UTENTI	<input type="checkbox"/> pendolari: abitudinari				
		<input type="checkbox"/> "autisti": fermata				
		<input type="checkbox"/> sosta per commissioni				
		<input checked="" type="checkbox"/> residenti				

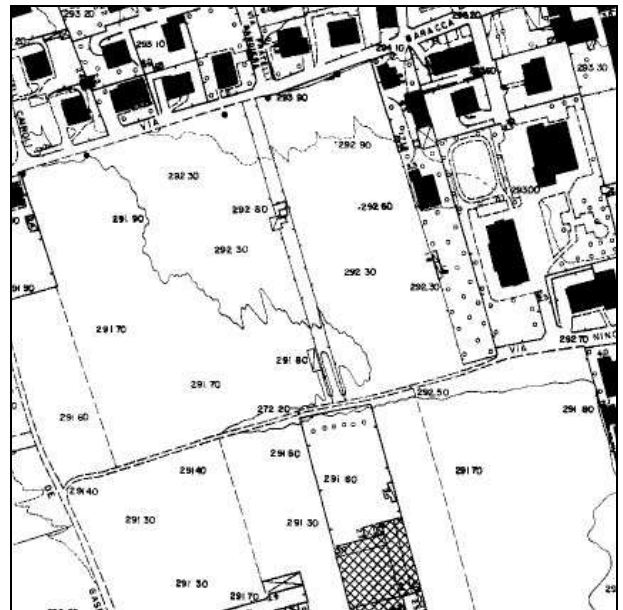
3.	SETTORE									
	<input type="checkbox"/>	Istruzione	<input type="checkbox"/>	Servizi alla persona	<input type="checkbox"/>	Pubblica Amministrazione	<input type="checkbox"/>	Attività culturali	<input checked="" type="checkbox"/>	Parcheggi
	<input type="checkbox"/>	Formazione Lavoro	<input type="checkbox"/>	Servizi Sanitari	<input type="checkbox"/>	Interesse religioso	<input type="checkbox"/>	Attività ricreative sportive	<input type="checkbox"/>	Infrastrutture per la mobilità

9.	STATO DI CONSISTENZA EDIFICIO E STRUTTURE CARATTERISTICHE DIMENSIONALI	Superficie di pertinenza mq	660,00
		Superficie coperta mq	/
		Superficie parcheggi pertinenziali mq	/
		Superficie a verde pertinenziale mq	
		Superficie scoperta a cortile mq	/
		Numero locali accessori	/
		Numero utenti ospitabili	/
	Numero personale addetto	/	



Scheda di rilevamento n. 26

Verde attr. e parcheggio Via Baracca



AEROFOTOGRAMMETRICO



IMMAGINI



ESTRATTO CATASTALE



Scheda di rilevamento n°

26

INDIVIDUAZIONE DEL SERVIZIO	Standard verde attrezzato e parcheggio
------------------------------------	--

DESCRIZIONE	Area verde attrezzato campo giochi e parcheggio
--------------------	---

GESTIONE	<input checked="" type="checkbox"/> PUBBLICA	<input type="checkbox"/> PRIVATA	<input type="checkbox"/> RELIGIOSA
-----------------	--	----------------------------------	------------------------------------

1. LOCALIZZAZIONE						
<input checked="" type="checkbox"/>	Nel territorio comunale di Tradate					
	Indirizzo	Via		Fratelli Baracca		
INDIVIDUAZIONE CATASTALE	Foglio	9	Mappale	1127, 1128, 1571, 3805.	Subalterno	

2. Utenza		
BACINO D'UTENZA	<input checked="" type="checkbox"/> Comunale	
	<input type="checkbox"/> Sovracomunale	Specificare
CARATTERISTICHE DEGLI UTENTI	n° persone	
	tipologia	

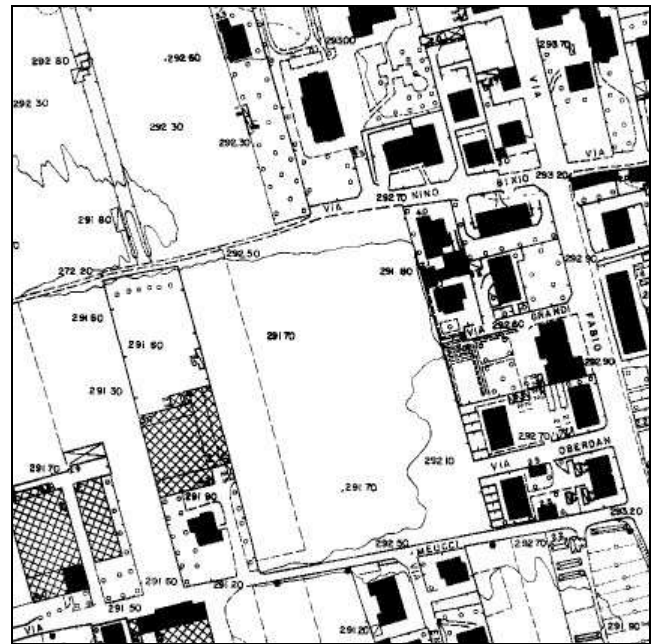
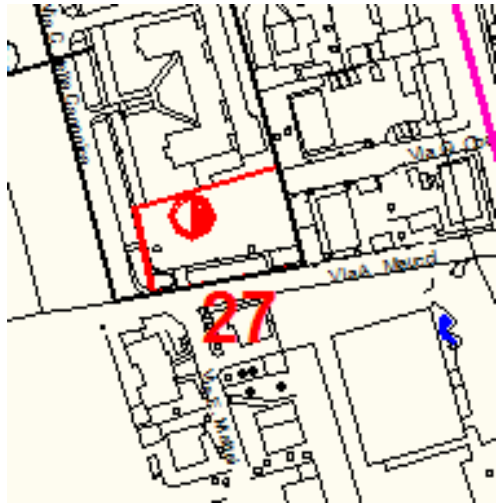
3. SETTORE									
<input type="checkbox"/>	Istruzione	<input type="checkbox"/>	Servizi alla persona	<input type="checkbox"/>	Pubblica Amministrazione	<input type="checkbox"/>	Attività culturali	<input type="checkbox"/>	Parcheggi
<input type="checkbox"/>	Formazione Lavoro	<input type="checkbox"/>	Servizi Sanitari	<input type="checkbox"/>	Interesse religioso	<input checked="" type="checkbox"/>	Attività ricreative sportive	<input type="checkbox"/>	Infrastrutture per la mobilità

9.	STATO DI CONSISTENZA EDIFICIO E STRUTTURE CARATTERISTICHE DIMENSIONALI	Superficie di pertinenza mq	1670,00
		Superficie coperta mq	/
		Superficie parcheggi pertinenziali mq	170.25 (10 stalli di cui uno per disabili)
		Superficie a verde pertinenziale mq	
		Superficie scoperta a cortile mq	/
		Numero locali accessori	/
		Numero utenti ospitabili	
	Numero personale addetto		



Scheda di rilevamento n. 27

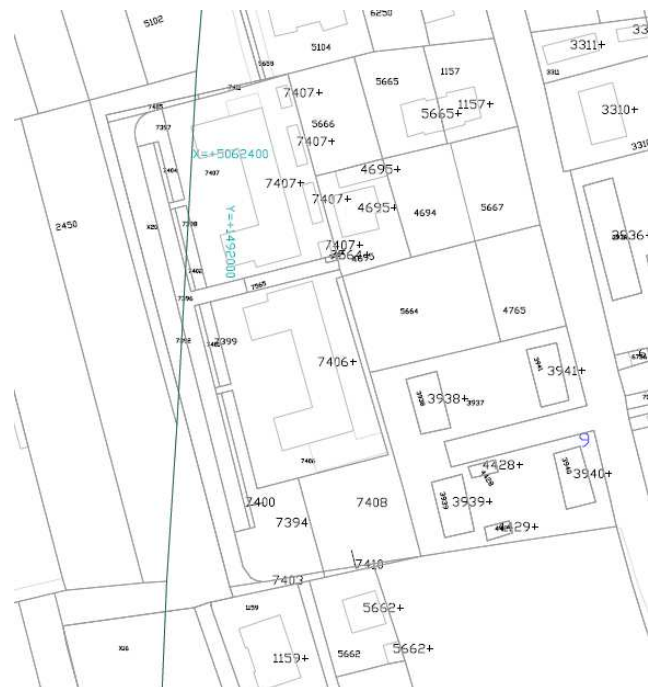
Verde attr. Via Meucci



AEROFOTOGRAMMETRICO



IMMAGINI



ESTRATTO CATASTALE

**Scheda di
rilevamento n°**

27

INDIVIDUAZIONE DEL SERVIZIO	verde attrezzato, parcheggio relativo a PL in attuazione
------------------------------------	--

DESCRIZIONE	Campo giochi e parcheggio
--------------------	---------------------------

GESTIONE	<input checked="" type="checkbox"/> PUBBLICA	<input type="checkbox"/> PRIVATA	<input type="checkbox"/> RELIGIOSA
-----------------	--	----------------------------------	------------------------------------

1. LOCALIZZAZIONE						
<input checked="" type="checkbox"/>	Nel territorio comunale di Tradate					
	Indirizzo	Via	Nino Bixio/Meucci			
INDIVIDUAZIONE CATASTALE	Foglio	9	Mappale	1158, 3941.	Subalterno	

2.	Utenza		
BACINO D'UTENZA	<input checked="" type="checkbox"/> Comunale		
	<input type="checkbox"/> Sovracomunale	Specificare	
CARATTERISTICHE DEGLI UTENTI	n° persone		
	tipologia		

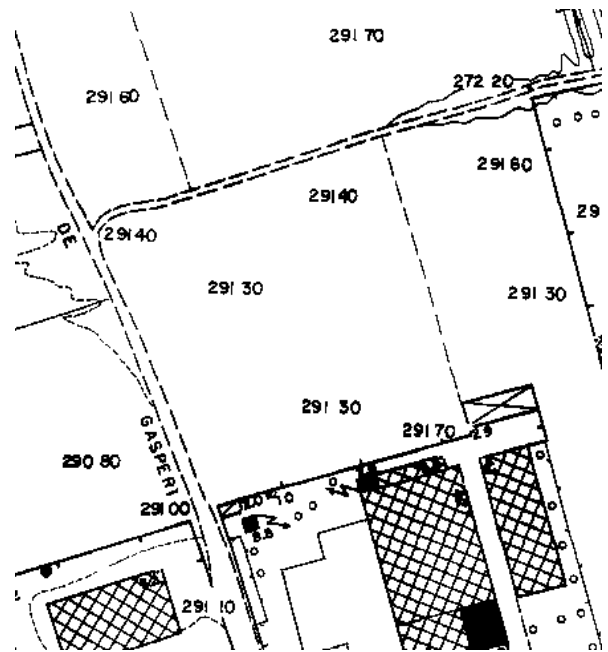
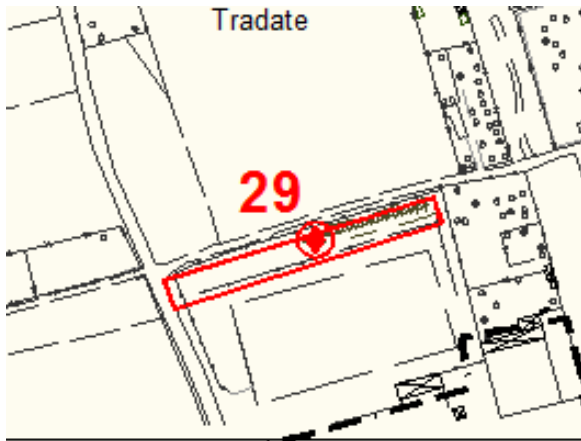
3. SETTORE									
<input type="checkbox"/>	Istruzione	<input type="checkbox"/>	Servizi alla persona	<input type="checkbox"/>	Pubblica Amministrazione	<input type="checkbox"/>	Attività culturali	<input type="checkbox"/>	Parcheggi
<input type="checkbox"/>	Formazione Lavoro	<input type="checkbox"/>	Servizi Sanitari	<input type="checkbox"/>	Interesse religioso	<input checked="" type="checkbox"/>	Attività ricreative sportive	<input type="checkbox"/>	Infrastrutture per la mobilità

9.	STATO DI CONSISTENZA EDIFICIO E STRUTTURE CARATTERISTICHE DIMENSIONALI	Superficie di pertinenza mq	1290,00
		Superficie coperta mq	/
		Superficie parcheggi pertinenziali mq	11 stalli
		Superficie a verde pertinenziale mq	
		Superficie scoperta a cortile mq	/
		Numero locali accessori	/
		Numero utenti ospitabili	/
	Numero personale addetto	/	



Scheda di rilevamento n. 29

Parcheggio Via De Gasperi



AEROFOTOGRAMMETRICO



IMMAGINI



ESTRATTO CATASTALE



Scheda di rilevamento n°

29

INDIVIDUAZIONE DEL SERVIZIO	Parceggio Via De Gasperi
------------------------------------	--------------------------

DESCRIZIONE	Parceggio
--------------------	-----------

GESTIONE	<input type="checkbox"/> PUBBLICA	<input checked="" type="checkbox"/> PRIVATA	<input type="checkbox"/> ALTRO:
-----------------	-----------------------------------	---	---------------------------------

1. LOCALIZZAZIONE						
<input checked="" type="checkbox"/>	Nel territorio comunale di Tradate					
	Indirizzo	Via	De Gasperi			
INDIVIDUAZIONE CATASTALE	Foglio	9	Mappale	1124	Subalterno	

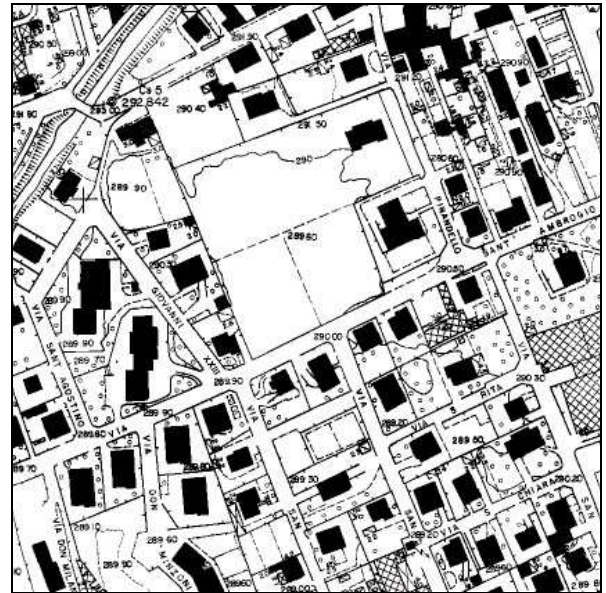
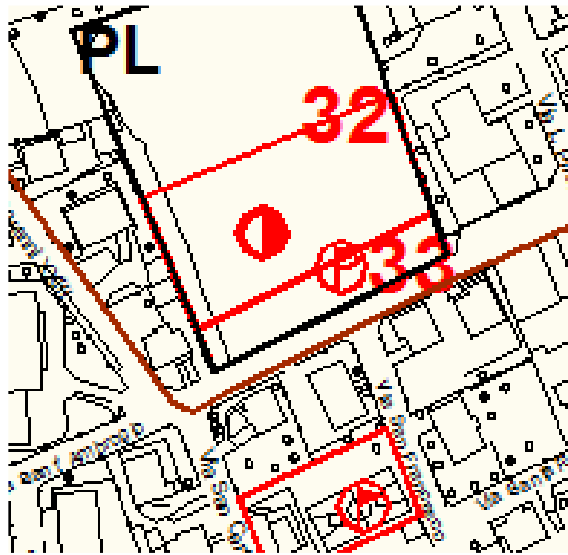
2. Utenza		
BACINO D'UTENZA	<input checked="" type="checkbox"/> Comunale	
	<input type="checkbox"/> Sovracomunale	Specificare
CARATTERISTICHE DEGLI UTENTI	n° persone	
	tipologia	

3. SETTORE										
<input type="checkbox"/>	Istruzione	<input type="checkbox"/>	Servizi alla persona	<input type="checkbox"/>	Pubblica Amministrazione	<input type="checkbox"/>	Attività culturali	<input checked="" type="checkbox"/>	Parceggi	
<input type="checkbox"/>	Formazione Lavoro	<input type="checkbox"/>	Servizi Sanitari	<input type="checkbox"/>	Interesse religioso	<input type="checkbox"/>	Attività ricreative sportive	<input type="checkbox"/>	Infrastrutture per la mobilità	
9.	STATO DI CONSISTENZA EDIFICIO E STRUTTURE CARATTERISTICHE DIMENSIONALI		Superficie del lotto mq			Mq 1240,00				
			Superficie coperta mq			/				
			Superficie Lorda di Pavimento mq			/				
			Superficie parcheggi pertinenziali mq			/				
			Superficie a verde pertinenziale mq			/				
			Superficie scoperta a cortile mq			/				
			Attrezzature			/				
			Numero utenti ospitabili			/				
Numero personale addetto			/							



Scheda di rilevamento n. 32

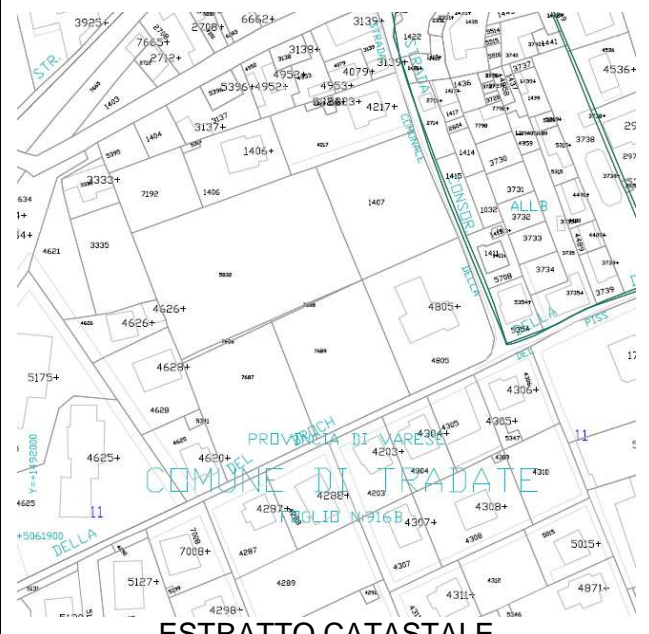
Verde Attr. via S. Ambrogio



AEROFOTOGRAMMETRICO



IMMAGINI



ESTRATTO CATASTALE

**Scheda di
rilevamento n°**

32

INDIVIDUAZIONE DEL SERVIZIO	Standard verde attrezzato
------------------------------------	---------------------------

DESCRIZIONE	Area verde attrezzata da PL
--------------------	-----------------------------

GESTIONE	<input checked="" type="checkbox"/> PUBBLICA	<input type="checkbox"/> PRIVATA	<input type="checkbox"/> RELIGIOSA
-----------------	--	----------------------------------	------------------------------------

1. LOCALIZZAZIONE	Nel territorio comunale di Tradate					
<input checked="" type="checkbox"/>	Indirizzo	Via	Sant' Ambrogio			
INDIVIDUAZIONE CATASTALE	Foglio	9	Mappale	1408, 4804.	Subalterno	

2.	Utenza		
BACINO D'UTENZA	<input type="checkbox"/> Comunale		
	<input type="checkbox"/> Sovracomunale	Specificare	
CARATTERISTICHE DEGLI UTENTI	n° persone		
	tipologia		

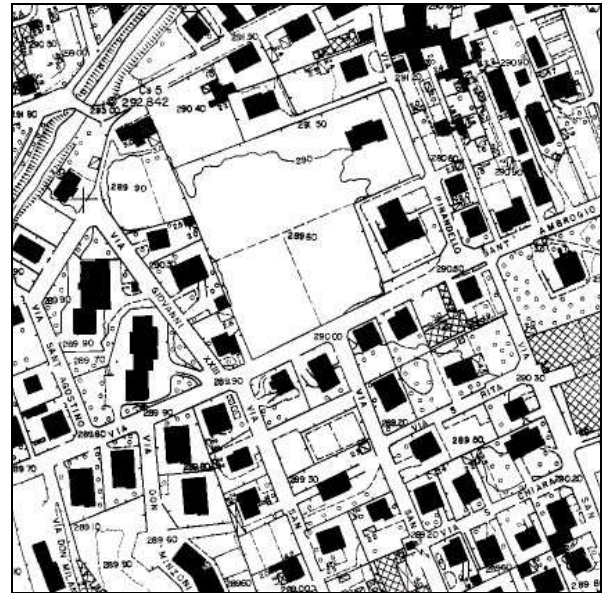
3. SETTORE	<input type="checkbox"/> Istruzione	<input type="checkbox"/> Servizi alla persona	<input type="checkbox"/> Pubblica Amministrazione	<input type="checkbox"/> Attività culturali	<input type="checkbox"/> Parcheggi
	<input type="checkbox"/> Formazione Lavoro	<input type="checkbox"/> Servizi Sanitari	<input type="checkbox"/> Interesse religioso	<input type="checkbox"/> Attività ricreative sportive	<input type="checkbox"/> Infrastrutture per la mobilità

9.	STATO DI CONSISTENZA EDIFICIO E STRUTTURE CARATTERISTICHE DIMENSIONALI	Superficie di pertinenza mq	2690,00
		Superficie coperta mq	/
		Superficie parcheggi pertinenziali mq	/
		Superficie a verde pertinenziale mq	
		Superficie scoperta a cortile mq	/
		Numero locali accessori	/
		Numero utenti ospitabili	/
Numero personale addetto	/		



Scheda di rilevamento n. 33

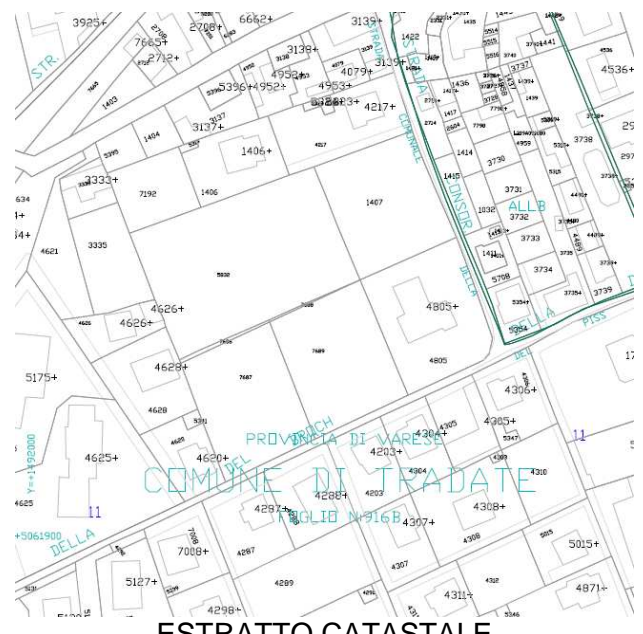
Park PL via S. Ambrogio



AEROFOTOGRAMMETRICO



IMMAGINI



ESTRATTO CATASTALE



Scheda di rilevamento n°

33

INDIVIDUAZIONE DEL SERVIZIO	Parcheggio da PL in via S. Ambrogio
------------------------------------	-------------------------------------

DESCRIZIONE	parcheggio
--------------------	------------

GESTIONE	<input checked="" type="checkbox"/> PUBBLICA	<input type="checkbox"/> PRIVATA
-----------------	--	----------------------------------

1. LOCALIZZAZIONE						
<input checked="" type="checkbox"/>	Nel territorio comunale di Tradate					
	Indirizzo	Via	Sant' Ambrogio			
INDIVIDUAZIONE CATASTALE	Foglio	9	Mappale	1408, 4804.	Subalterno	

2. Utenza			
BACINO D'UTENZA	<input checked="" type="checkbox"/> Comunale		Specificare
	<input type="checkbox"/> Sovracomunale		
CARATTERISTICHE DEGLI UTENTI	n° persone		
	tipologia		

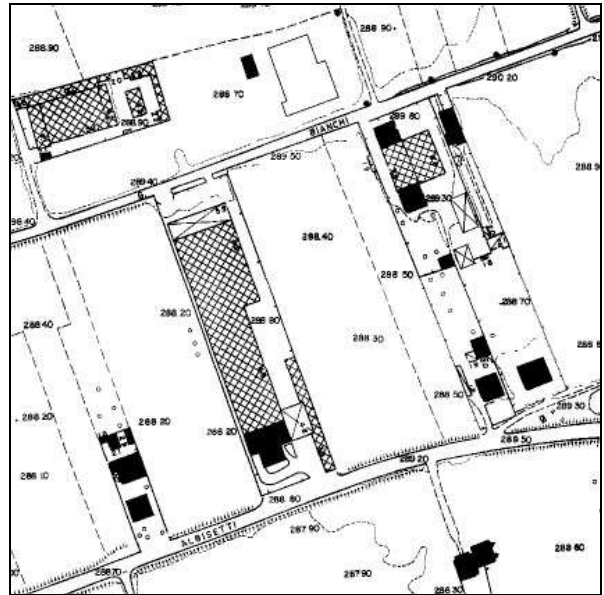
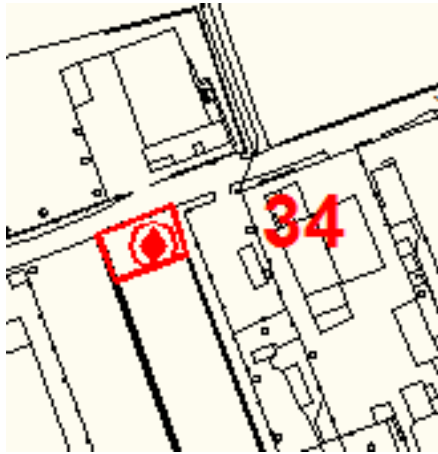
3. SETTORE									
<input type="checkbox"/>	Istruzione	<input type="checkbox"/>	Servizi alla persona	<input type="checkbox"/>	Pubblica Amministrazione	<input type="checkbox"/>	Attività culturali	<input checked="" type="checkbox"/>	Parcheggi
<input type="checkbox"/>	Formazione Lavoro	<input type="checkbox"/>	Servizi Sanitari	<input type="checkbox"/>	Interesse religioso	<input type="checkbox"/>	Attività ricreative sportive	<input type="checkbox"/>	Infrastrutture per la mobilità

9.	STATO DI CONSISTENZA EDIFICIO E STRUTTURE CARATTERISTICHE DIMENSIONALI	Superficie di pertinenza mq	680,00
		Superficie coperta mq	/
		Superficie parcheggi pertinenziali mq	/
		Superficie a verde pertinenziale mq	
		Superficie scoperta a cortile mq	/
		Numero locali accessori	/
		Numero utenti ospitabili	/
		Numero personale addetto	/



Scheda di rilevamento n. 34

Park PL via Bianchi



AEROFOTOGRAMMETRICO



IMMAGINI



ESTRATTO CATASTALE

**Scheda di
rilevamento n°**

34

INDIVIDUAZIONE DEL SERVIZIO	Parcheggi di PL in via Bianchi
------------------------------------	--------------------------------

DESCRIZIONE	Parcheggio
--------------------	------------

GESTIONE	<input checked="" type="checkbox"/> PUBBLICA	<input type="checkbox"/> PRIVATA	<input type="checkbox"/> ALTRO
-----------------	--	----------------------------------	--------------------------------

1. LOCALIZZAZIONE	<input checked="" type="checkbox"/> Nel territorio comunale di Tradate					
	Indirizzo	Via	Bianchi			
INDIVIDUAZIONE CATASTALE	Foglio	9	Mappale	1855, 1856, 1857, 1858.	Subalterno	

2.	Utenza		
BACINO D'UTENZA	<input checked="" type="checkbox"/> Comunale		
	<input type="checkbox"/> Sovracomunale	Specificare	
CARATTERISTICHE DEGLI UTENTI	n° persone		
	tipologia		

3. SETTORE	<input type="checkbox"/> Istruzione	<input type="checkbox"/> Servizi alla persona	<input type="checkbox"/> Pubblica Amministrazione	<input type="checkbox"/> Attività culturali	<input checked="" type="checkbox"/> Parcheggi
	<input type="checkbox"/> Formazione Lavoro	<input type="checkbox"/> Servizi Sanitari	<input type="checkbox"/> Interesse religioso	<input type="checkbox"/> Attività ricreative sportive	<input type="checkbox"/> Infrastrutture per la mobilità

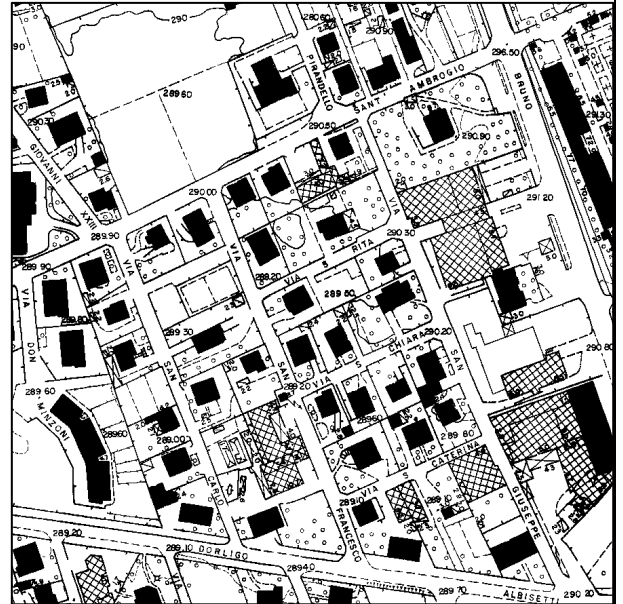
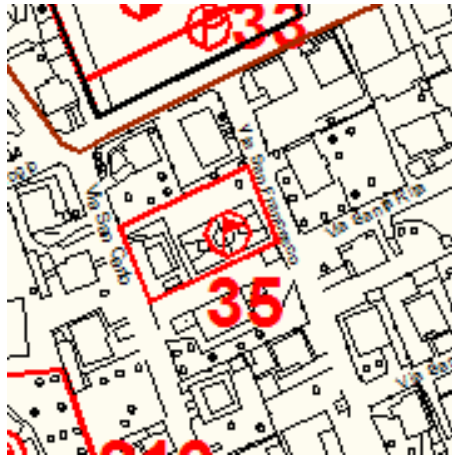
9.	STATO DI CONSISTENZA EDIFICIO E STRUTTURE CARATTERISTICHE DIMENSIONALI	Superficie di pertinenza mq	350,00
		Superficie coperta mq	
		Superficie Lorda di Pavimento mq	
		Superficie parcheggi pertinenziali mq	
		Superficie a verde pertinenziale mq	
		Superficie scoperta a cortile mq	

11.	NOTE: il PL è stato frazionato ed attualmente l'area a parcheggio realizzata è di circa 1/3 della sup. complessiva (c.ca 350 mq)
------------	--



Scheda di rilevamento n. 35

Campo giochi via s. Francesco



AEROFOTOGRAMMETRICO



IMMAGINI



ESTRATTO CATASTALE



Scheda di rilevamento n°

35

INDIVIDUAZIONE DEL SERVIZIO	Standard verde e attrezzature in via S. Francesco
------------------------------------	---

DESCRIZIONE	Club della Rana: locale riunioni, spogliatoi e campo giochi
--------------------	---

GESTIONE	<input checked="" type="checkbox"/> PUBBLICA	<input type="checkbox"/> PRIVATA	<input type="checkbox"/> ALTRO
-----------------	--	----------------------------------	--------------------------------

1.	LOCALIZZAZIONE						
	<input checked="" type="checkbox"/>	Nel territorio comunale di Tradate					
		Indirizzo	Via	San Carlo e San Francesco			
INDIVIDUAZIONE CATASTALE		Foglio	9	Mappale	4289	Subalterno	

2.	Utenza						
	BACINO D'UTENZA	<input checked="" type="checkbox"/> Comunale					
		<input type="checkbox"/> Sovracomunale					
	CARATTERISTICHE DEGLI UTENTI	n° persone					
		tipologia	Residenti e sportivi della zona				

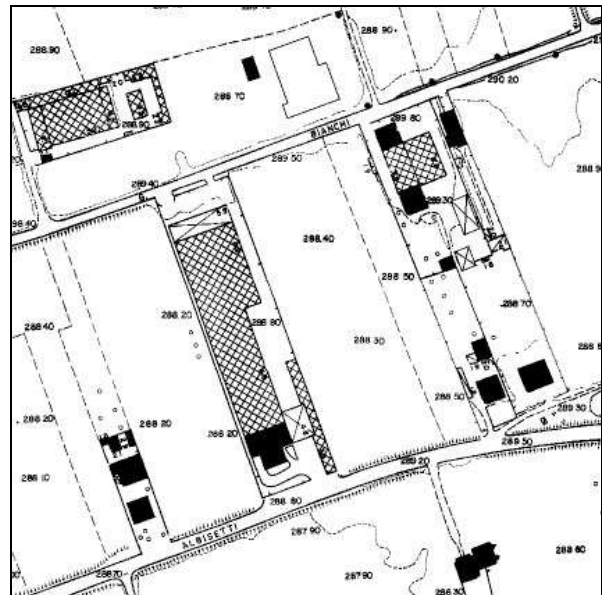
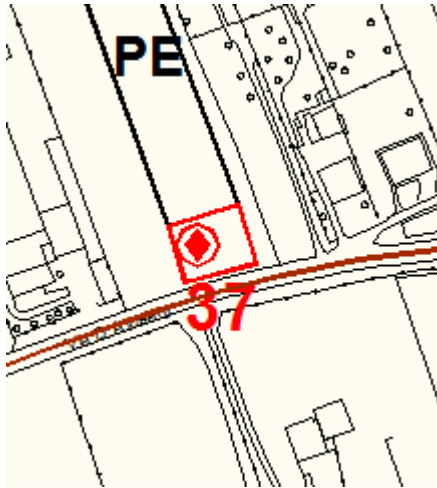
3.	SETTORE									
	<input type="checkbox"/>	Istruzione	<input type="checkbox"/>	Servizi alla persona	<input type="checkbox"/>	Pubblica Amministrazione	<input type="checkbox"/>	Attività culturali	<input type="checkbox"/>	Parcheggi
	<input type="checkbox"/>	Formazione Lavoro	<input type="checkbox"/>	Servizi Sanitari	<input type="checkbox"/>	Interesse religioso	<input checked="" type="checkbox"/>	Attività ricreative sportive	<input type="checkbox"/>	Infrastrutture per la mobilità

9.	STATO DI CONSISTENZA EDIFICIO E STRUTTURE CARATTERISTICHE DIMENSIONALI	Superficie di pertinenza mq	1140,00
Superficie coperta mq		97	
Superficie Lorda di Pavimento mq		48	
Parcheggi pertinenziali		/	
Superficie a verde pertinenziale mq			
Superficie scoperta a cortile mq		/	
Locali accessori		1 ripostiglio	
Attrezzature		Campo da basket mq	
Numero servizi igienici		3	
Numero utenti ospitabili			
Numero personale addetto			



Scheda di rilevamento n. 37

Park PL via Albisetti



AEROFOTOGRAMMETRICO



IMMAGINI



ESTRATTO CATASTALE

**Scheda di
rilevamento n°**

37

INDIVIDUAZIONE DEL SERVIZIO	Area attinente PL in via Bianchi-Albisetti
------------------------------------	--

DESCRIZIONE	Area adibita a parcheggio
--------------------	---------------------------

GESTIONE	<input checked="" type="checkbox"/> PUBBLICA	<input type="checkbox"/> PRIVATA	<input type="checkbox"/> ALTRO
-----------------	--	----------------------------------	--------------------------------

1. LOCALIZZAZIONE	<input checked="" type="checkbox"/> Nel territorio comunale di Tradate					
	Indirizzo	Via	Albisetti Dorligo			
INDIVIDUAZIONE CATASTALE	Foglio	9	Mappale	1855, 1856, 1857, 1858.	Subalterno	

2.	Utenza		
BACINO D'UTENZA	<input checked="" type="checkbox"/> Comunale		
	<input type="checkbox"/> Sovracomunale	Specificare	
CARATTERISTICHE DEGLI UTENTI	n° persone		
	tipologia		

3. SETTORE									
<input type="checkbox"/>	Istruzione	<input type="checkbox"/>	Servizi alla persona	<input type="checkbox"/>	Pubblica Amministrazione	<input type="checkbox"/>	Attività culturali	<input checked="" type="checkbox"/>	Parcheggi
<input type="checkbox"/>	Formazione Lavoro	<input type="checkbox"/>	Servizi Sanitari	<input type="checkbox"/>	Interesse religioso	<input type="checkbox"/>	Attività ricreative sportive	<input checked="" type="checkbox"/>	Infrastrutture per la mobilità

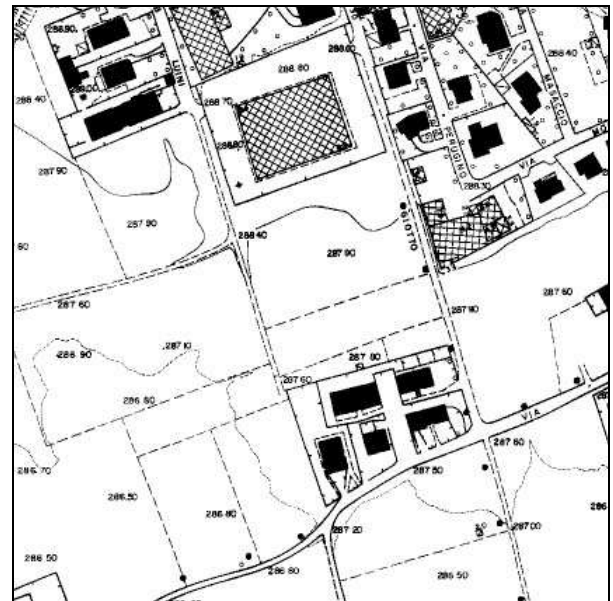
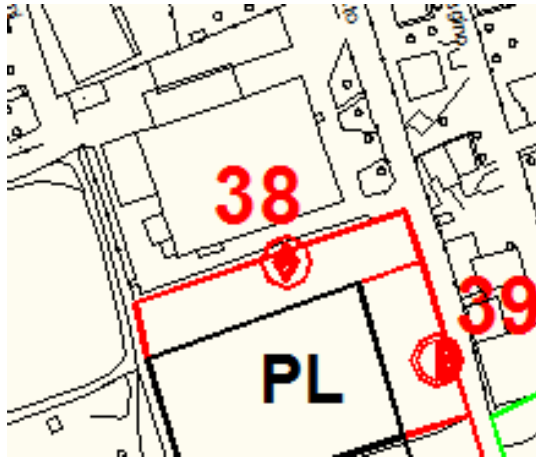
9.	STATO DI CONSISTENZA EDIFICIO E STRUTTURE CARATTERISTICHE DIMENSIONALI	Superficie di pertinenza mq	1530,00
		Superficie coperta mq	
		Superficie Lorda di Pavimento mq	
		Superficie parcheggi pertinenziali mq	
		Superficie a verde pertinenziale mq	
		Superficie scoperta a cortile mq	
		Attrezzature	
		Numero utenti ospitabili	
	Numero personale addetto		

11.	NOTE: anche in questo caso (vedi scheda 34) il PL è stato frazionato in 3, la pista ciclopedonale è in corso di realizzazione lungo tutti i sedimi
------------	--



Scheda di rilevamento n. 38

Park Via Giotto



AEROFOTOGRAMMETRICO



IMMAGINI



ESTRATTO CATASTALE



Scheda di rilevamento n°

38

INDIVIDUAZIONE DEL SERVIZIO	destinazione standard Parcheggio
------------------------------------	----------------------------------

DESCRIZIONE	Area a parcheggio
--------------------	-------------------

GESTIONE	<input checked="" type="checkbox"/> PUBBLICA	<input type="checkbox"/> PRIVATA	<input type="checkbox"/> ALTRO
-----------------	--	----------------------------------	--------------------------------

1. LOCALIZZAZIONE							
<input checked="" type="checkbox"/>	Nel territorio comunale di Tradate						
	Indirizzo	Via		Tra via Giotto e via Luini			
INDIVIDUAZIONE CATASTALE	Foglio	9	Mappale	1834, 1835, 1836, 1837, 3370.	Subalterno		

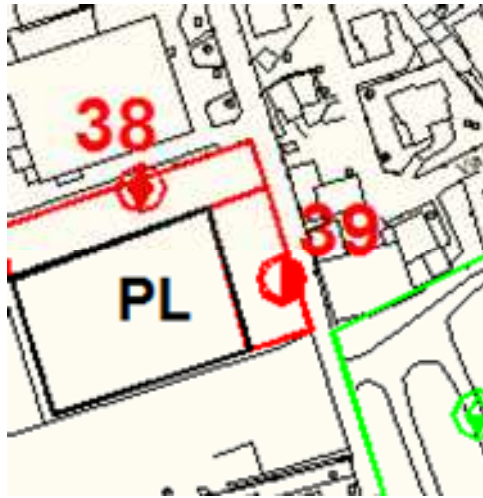
2. Utenza									
BACINO D'UTENZA	<input checked="" type="checkbox"/> Comunale								
	<input type="checkbox"/> Sovracomunale		Specificare						
CARATTERISTICHE DEGLI UTENTI	n° persone								
	tipologia								
3. SETTORE									
<input type="checkbox"/>	Istruzione	<input type="checkbox"/>	Servizi alla persona	<input type="checkbox"/>	Pubblica Amministrazione	<input type="checkbox"/>	Attività culturali	<input checked="" type="checkbox"/>	Parcheggi
<input type="checkbox"/>	Formazione Lavoro	<input type="checkbox"/>	Servizi Sanitari	<input type="checkbox"/>	Interesse religioso	<input type="checkbox"/>	Attività ricreative sportive	<input type="checkbox"/>	Infrastrutture per la mobilità

9.	STATO DI CONSISTENZA EDIFICIO E STRUTTURE CARATTERISTICHE DIMENSIONALI	Superficie di pertinenza mq	1380,00
		Superficie coperta mq	/
		Superficie Lorda di Pavimento mq	/
		Superficie parcheggi pertinenziali mq	/
		Superficie a verde pertinenziale mq	
		Superficie scoperta a cortile mq	/
		Attrezzature	/
		Numero utenti ospitabili	
Numero personale addetto			



Scheda di rilevamento n. 39

Verde attrezzato PL via Giotto



AEROFOTOGRAMMETRICO



IMMAGINI



ESTRATTO CATASTALE



Scheda di rilevamento n°

39

INDIVIDUAZIONE DEL SERVIZIO	Verde attrezzato
------------------------------------	------------------

DESCRIZIONE	Parco giochi
--------------------	--------------

GESTIONE	<input checked="" type="checkbox"/> PUBBLICA	<input checked="" type="checkbox"/> PRIVATA	<input type="checkbox"/> ALTRO
-----------------	--	---	--------------------------------

1. LOCALIZZAZIONE						
<input checked="" type="checkbox"/>	Nel territorio comunale di Tradate					
	Indirizzo	Via	Giotto			
INDIVIDUAZIONE CATASTALE	Foglio	9	Mappale	7709, 1835, 3370, 1834	Subalterno	

2. Utenza		
BACINO D'UTENZA	<input checked="" type="checkbox"/> Comunale	
	<input type="checkbox"/> Sovracomunale	Specificare
CARATTERISTICHE DEGLI UTENTI	n° persone	
	tipologia	

3. SETTORE									
<input type="checkbox"/>	Istruzione	<input type="checkbox"/>	Servizi alla persona	<input type="checkbox"/>	Pubblica Amministrazione	<input type="checkbox"/>	Attività culturali	<input checked="" type="checkbox"/>	Parcheggi
<input type="checkbox"/>	Formazione Lavoro	<input type="checkbox"/>	Servizi Sanitari	<input type="checkbox"/>	Interesse religioso	<input type="checkbox"/>	Attività ricreative sportive	<input type="checkbox"/>	Infrastrutture per la mobilità

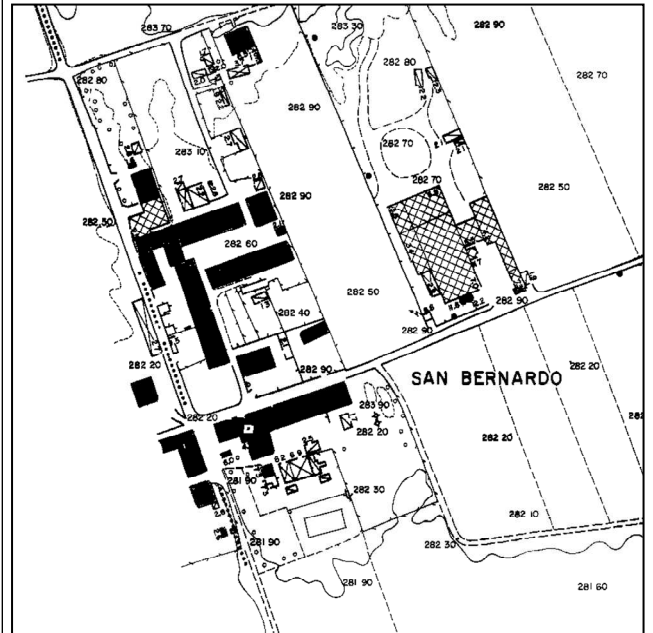
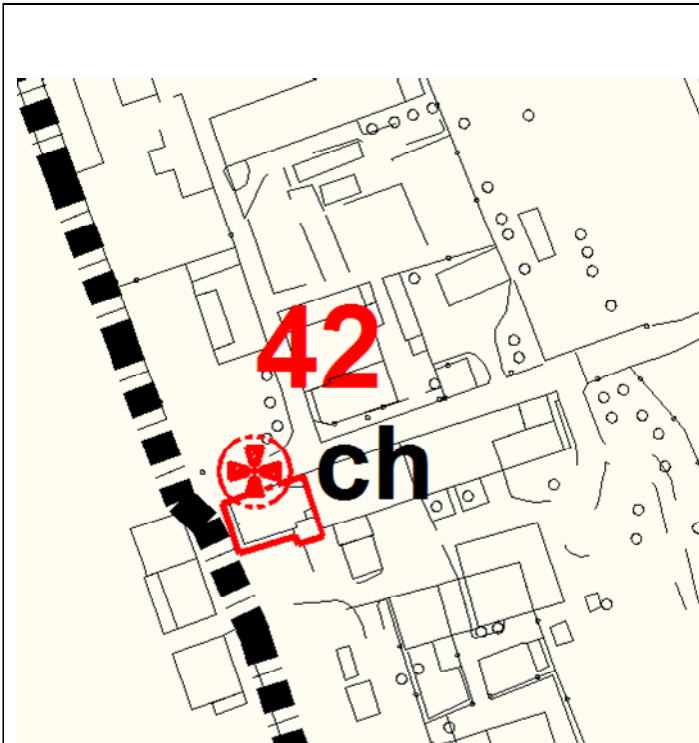
9.	STATO DI CONSISTENZA EDIFICIO E STRUTTURE CARATTERISTICHE DIMENSIONALI	Superficie del lotto mq	Mq 650,00
		Superficie coperta mq	/
		Superficie Lorda di Pavimento mq	/
		Superficie parcheggi pertinenziali mq	/
		Superficie a verde pertinenziale mq	/
		Superficie scoperta a cortile mq	/
		Attrezzature	/
		Numero utenti ospitabili	/
Numero personale addetto	/		

11.	NOTE: l'area è parte pubblica già realizzata
------------	--



Scheda di rilevamento n. 42

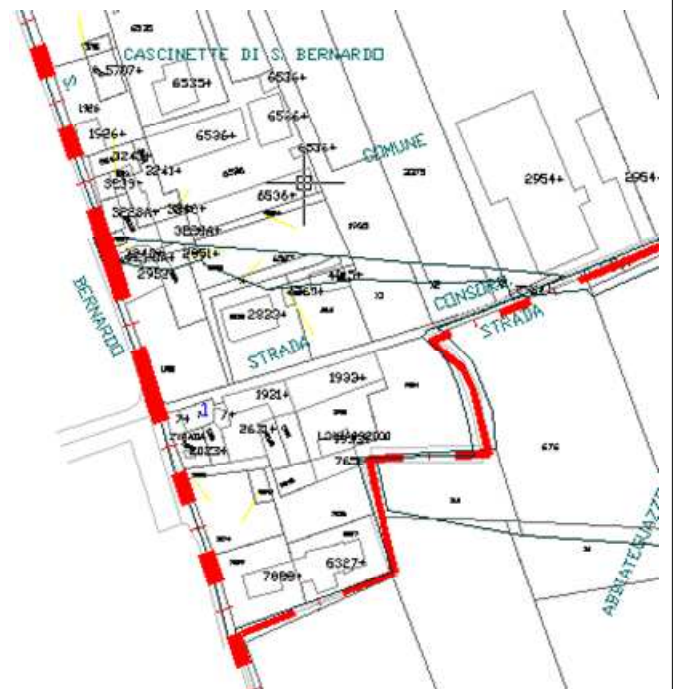
Chiesa di S. Bernardo



AEROFOTOGRAMMETRICO



IMMAGINI



ESTRATTO CATASTALE



**Scheda di
rilevamento n°**

42

INDIVIDUAZIONE DEL SERVIZIO	Chiesa di San Bernardo
------------------------------------	------------------------

DESCRIZIONE	Chiesa S. Bernardo
--------------------	--------------------

GESTIONE	<input type="checkbox"/> PUBBLICA	<input type="checkbox"/> PRIVATA	<input checked="" type="checkbox"/> RELIGIOSA
-----------------	-----------------------------------	----------------------------------	---

1. LOCALIZZAZIONE						
<input checked="" type="checkbox"/>	Nel territorio comunale di Tradate					
	Indirizzo	Via		Della Cascinetta		
INDIVIDUAZIONE CATASTALE	Foglio	9	Mappale	1	Subalterno	

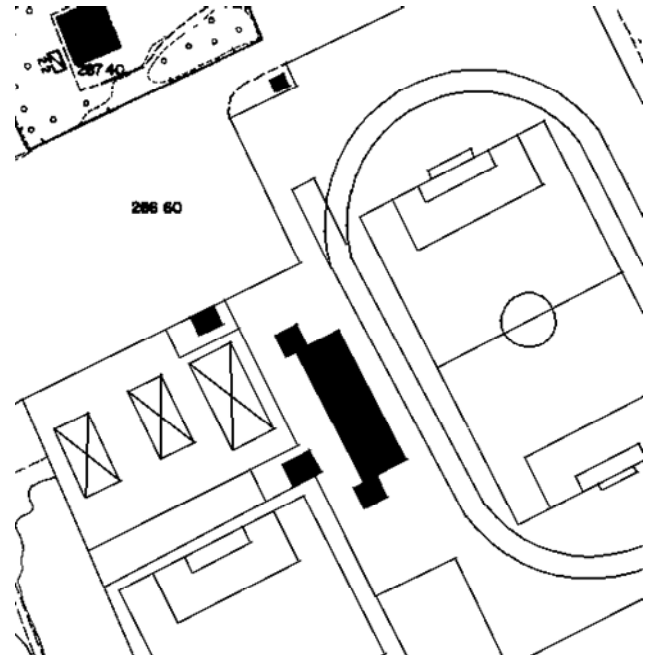
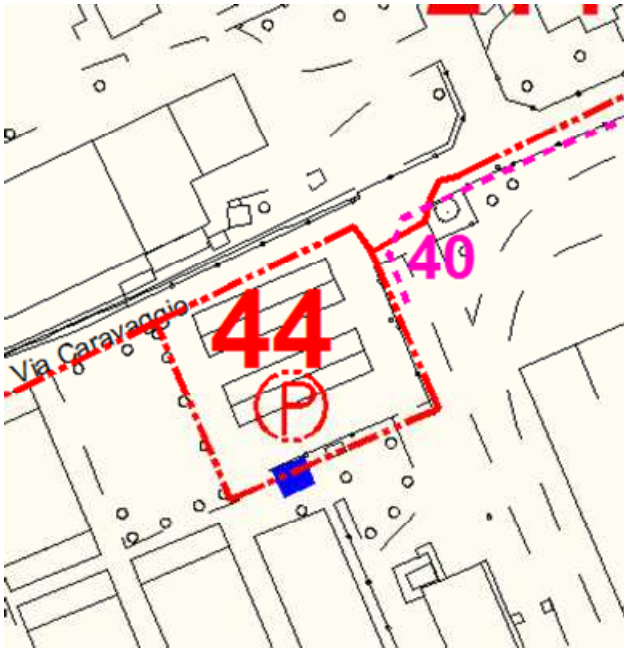
2.	Utenza								
BACINO D'UTENZA	<input checked="" type="checkbox"/> Comunale								
	<input type="checkbox"/> Sovracomunale		Specificare						
CARATTERISTICHE DEGLI UTENTI	n° persone								
	tipologia								
3. SETTORE									
<input type="checkbox"/>	Istruzione	<input type="checkbox"/>	Servizi alla persona	<input type="checkbox"/>	Pubblica Amministrazione	<input type="checkbox"/>	Attività culturali	<input type="checkbox"/>	Parcheggi
<input type="checkbox"/>	Formazione Lavoro	<input type="checkbox"/>	Servizi Sanitari	<input checked="" type="checkbox"/>	Interesse religioso	<input type="checkbox"/>	Attività ricreative sportive	<input type="checkbox"/>	Infrastrutture per la mobilità

9.	STATO DI CONSISTENZA EDIFICIO E STRUTTURE CARATTERISTICHE DIMENSIONALI	Superficie di pertinenza mq	200,00
		Superficie coperta mq	
		Superficie Lorda di Pavimento mq	
		Superficie parcheggi pertinenziali mq	
		Superficie a verde pertinenziale mq	/
		Superficie scoperta a cortile mq	/
		Attrezzature	/
		Numero servizi igienici	/
		Numero utenti ospitabili	
Numero personale addetto			



Scheda di rilevamento n. 44

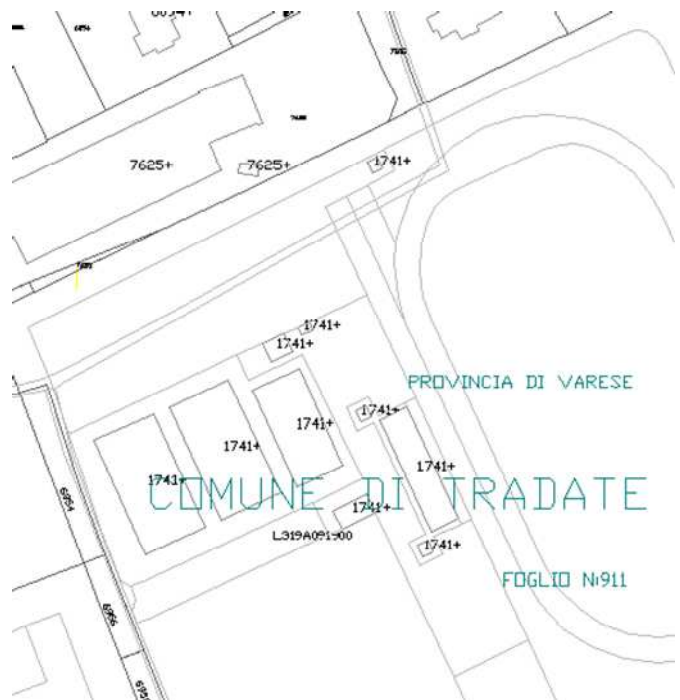
Park Campi tennis



AEROFOTOGRAMMETRICO



IMMAGINI



ESTRATTO CATASTALE

**Scheda di
rilevamento n°**

44

INDIVIDUAZIONE DEL SERVIZIO	Parcheggi centro sportivo campi tennis
------------------------------------	--

DESCRIZIONE	Attrezzature pubbliche
--------------------	------------------------

GESTIONE	<input checked="" type="checkbox"/> PUBBLICA	<input type="checkbox"/> PRIVATA	<input type="checkbox"/> ALTRO
-----------------	--	----------------------------------	--------------------------------

1. LOCALIZZAZIONE	Nel territorio comunale di Tradate					
<input checked="" type="checkbox"/>	Indirizzo	Via	caravaggio			
INDIVIDUAZIONE CATASTALE	Foglio	9	Mappale	1741	Subalterno	

2.	Utenza		
BACINO D'UTENZA	<input checked="" type="checkbox"/> Comunale	<input type="checkbox"/> Sovracomunale	Specificare
CARATTERISTICHE DEGLI UTENTI	n° persone		
	tipologia		

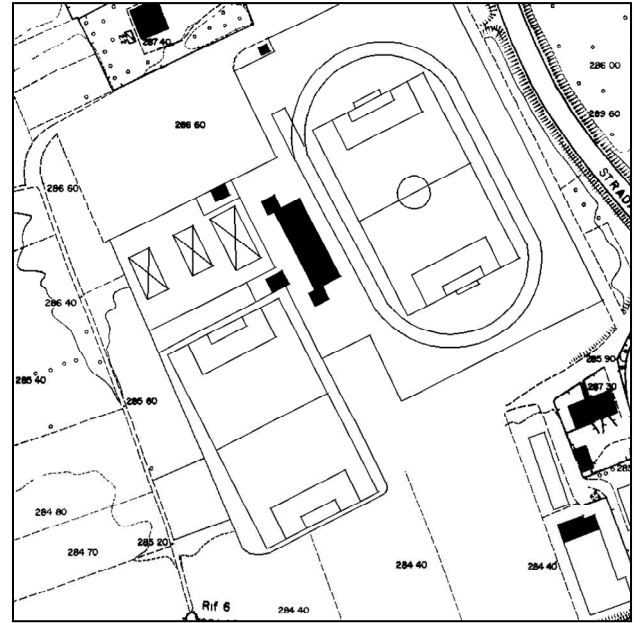
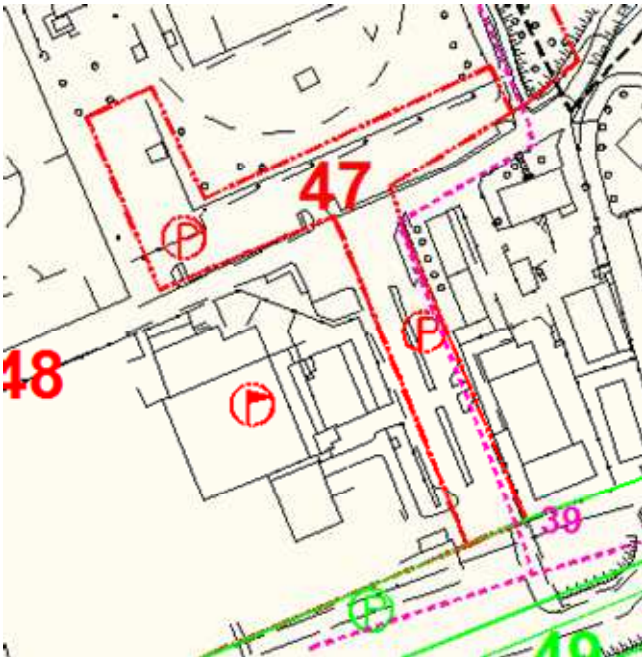
3. SETTORE									
<input type="checkbox"/>	Istruzione	<input type="checkbox"/>	Servizi alla persona	<input type="checkbox"/>	Pubblica Amministrazione	<input type="checkbox"/>	Attività culturali	<input checked="" type="checkbox"/>	Parcheggi
<input type="checkbox"/>	Formazione Lavoro	<input type="checkbox"/>	Servizi Sanitari	<input type="checkbox"/>	Interesse religioso	<input type="checkbox"/>	Attività ricreative sportive	<input type="checkbox"/>	Infrastrutture per la mobilità

9.	STATO DI CONSISTENZA EDIFICIO E STRUTTURE CARATTERISTICHE DIMENSIONALI	Superficie del lotto mq	1.780,00
		Superficie coperta mq	/
		Superficie Lorda di Pavimento mq	/
		Superficie parcheggi pertinenziali mq	/
		Superficie a verde pertinenziale mq	/
		Superficie scoperta a cortile mq	/
		Attrezzature	/
		Numero utenti ospitabili	/
Numero personale addetto	/		



Scheda di rilevamento n. 47

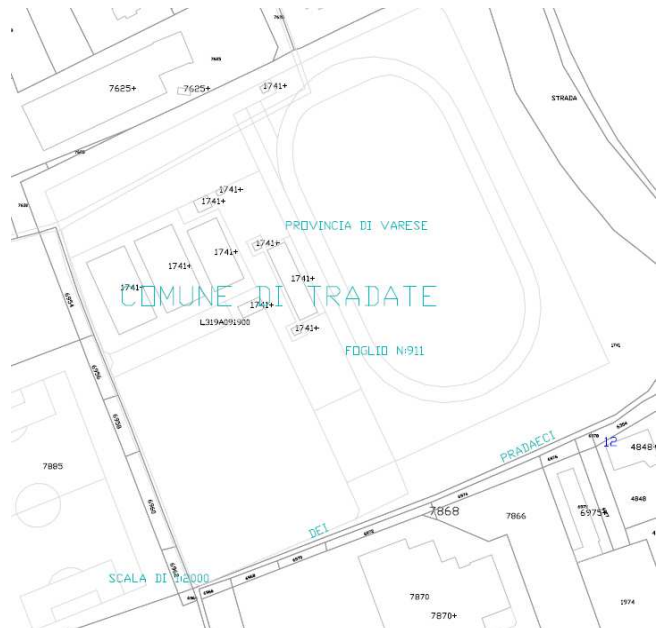
Park Centro sportivo



AEROFOTOGRAMMETRICO



IMMAGINI



ESTRATTO CATASTALE



Scheda di rilevamento n°

47

INDIVIDUAZIONE DEL SERVIZIO	Park Centro sportivo M. Uslenghi
DESCRIZIONE	Parcheggio del Centro sportivo Carlo Matteo Uslenghi

GESTIONE	<input checked="" type="checkbox"/> PUBBLICA	<input type="checkbox"/> PRIVATA	<input type="checkbox"/> ASSOCIAZIONE:
-----------------	--	----------------------------------	--

1. LOCALIZZAZIONE							
<input checked="" type="checkbox"/>	Nel territorio comunale di Tradate						
	Indirizzo	Via	Pradacci				
INDIVIDUAZIONE CATASTALE	Foglio	9	Mappali	1741			

2. Utenza			
BACINO D'UTENZA	<input type="checkbox"/> Comunale		
	<input checked="" type="checkbox"/> Sovracomunale	Comuni limitrofi	
CARATTERISTICHE DEGLI UTENTI	n° persone	500	
	tipologia	Sportivi	

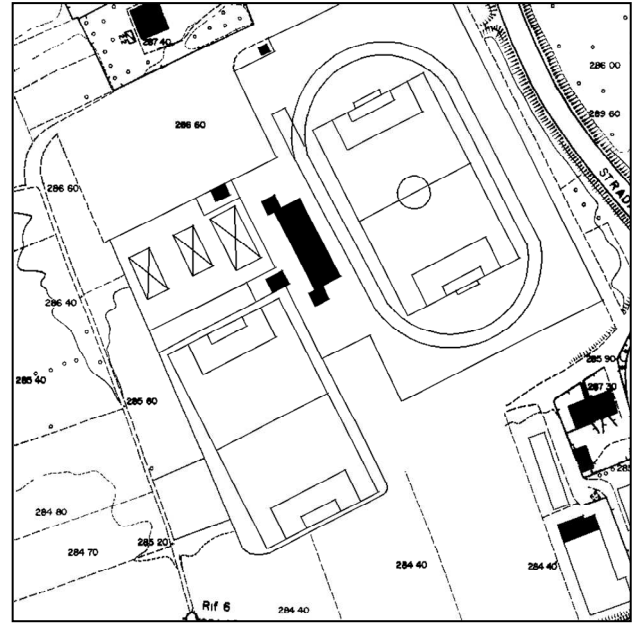
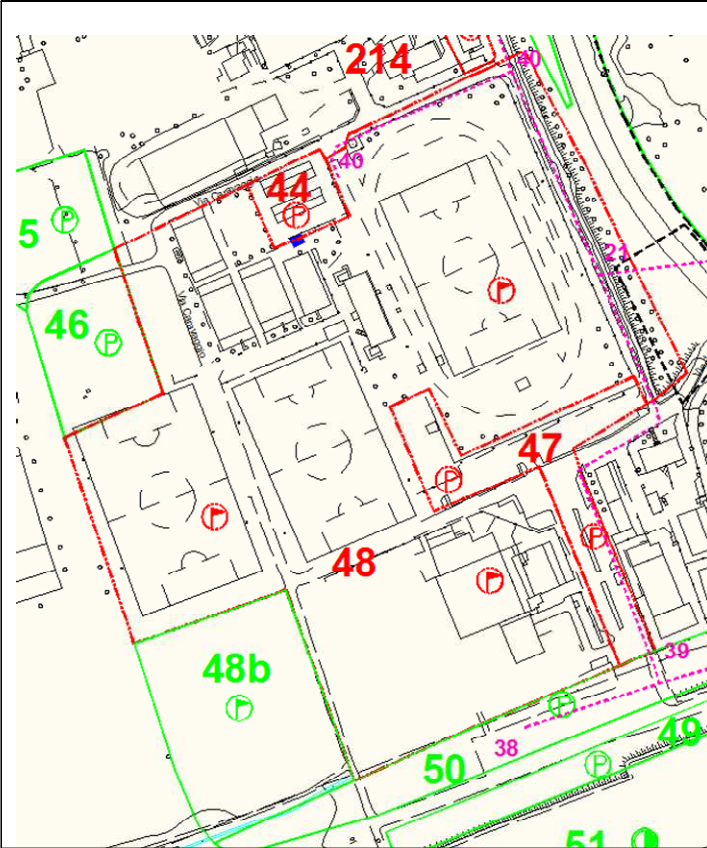
3. SETTORE									
<input type="checkbox"/>	Istruzione	<input type="checkbox"/>	Servizi alla persona	<input type="checkbox"/>	Pubblica Amministrazione	<input type="checkbox"/>	Attività culturali	<input checked="" type="checkbox"/>	Parcheggi
<input type="checkbox"/>	Formazione Lavoro	<input type="checkbox"/>	Servizi Sanitari	<input type="checkbox"/>	Interesse religioso	<input checked="" type="checkbox"/>	Attività ricreative sportive	<input type="checkbox"/>	Infrastrutture per la mobilità

9.	STATO DI CONSISTENZA EDIFICIO E STRUTTURE CARATTERISTICHE DIMENSIONALI	Superficie di pertinenza mq	6.280
-----------	---	-----------------------------	-------



Scheda di rilevamento n. 48

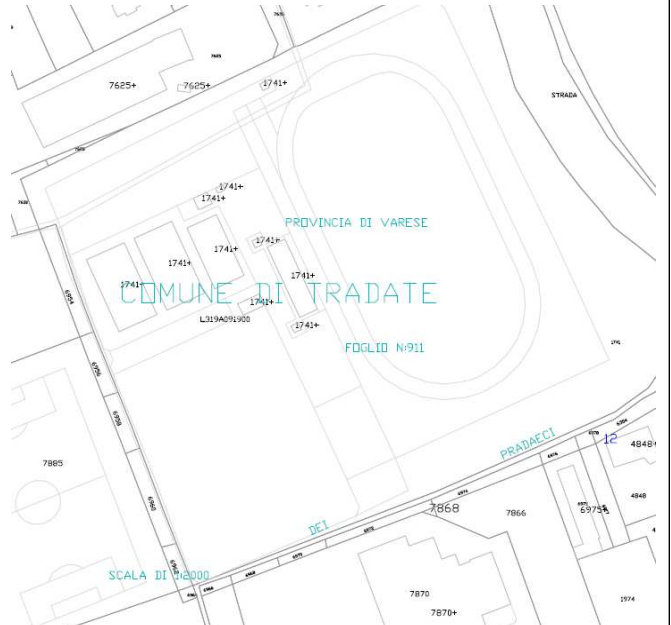
Centro Sportivo M. Uslenghi



AEROFOTOGRAMMETRICO



IMMAGINI



ESTRATTO CATASTALE



Scheda di rilevamento n°

48

INDIVIDUAZIONE DEL SERVIZIO	Centro sportivo Carlo Matteo Uslenghi
DESCRIZIONE	Centro sportivo Carlo Matteo Uslenghi

GESTIONE	<input checked="" type="checkbox"/> PUBBLICA	<input type="checkbox"/> PRIVATA	<input type="checkbox"/> ALTRO
1. LOCALIZZAZIONE	<input checked="" type="checkbox"/> Nel territorio comunale di Tradate		
	Indirizzo	Via	Pradacci
INDIVIDUAZIONE CATASTALE	Foglio	Mappali	Da 1738 a 1742, 1744, 1750, 1751, da 1753 a 1760, da 1970 a 1973, 2244, 2254, 2256, 2386, 2950, 3748, 3749.

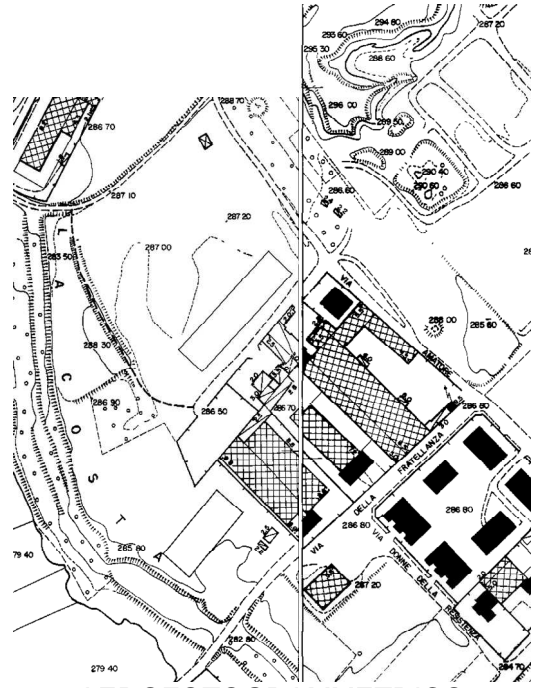
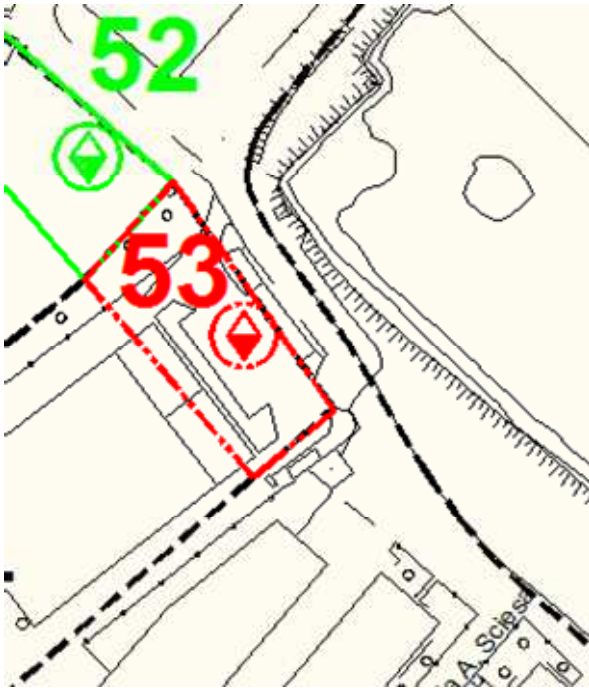
2.	Utenza		
BACINO D'UTENZA	<input checked="" type="checkbox"/> Comunale		
	<input type="checkbox"/> Sovracomunale		
CARATTERISTICHE DEGLI UTENTI	n° persone	500	
	tipologia	Sportivi	

3. SETTORE	<input type="checkbox"/> Istruzione	<input type="checkbox"/> Servizi alla persona	<input type="checkbox"/> Pubblica Amministrazione	<input type="checkbox"/> Attività culturali	<input type="checkbox"/> Parcheggi
	<input type="checkbox"/> Formazione Lavoro	<input type="checkbox"/> Servizi Sanitari	<input type="checkbox"/> Interesse religioso	<input checked="" type="checkbox"/> Attività ricreative sportive	<input type="checkbox"/> Infrastrutture per la mobilità
9.	STATO DI CONSISTENZA EDIFICIO E STRUTTURE CARATTERISTICHE DIMENSIONALI	Superficie di pertinenza mq		62.000	
		Superficie coperta mq		800	
		Superficie Lorda di Pavimento mq			
		Parcheggi pertinenziali			
		Superficie a verde pertinenziale mq			
		Superficie scoperta a cortile mq		/	
		Attrezzature		Pista atletica, Campo calcio in erba, Campo rugby, 2 campi tennis coperti e 1 scoperto, campo bocce coperto; Infermeria, biglietteria, piscina coperta	
		Numero servizi igienici		26	
		Numero spogliatoi		8	
		Locali accessori		6 magazzini, centrale elettrica, termica.	
		Numero utenti ospitabili			
Numero personale addetto					
Bar		1			



Scheda di rilevamento n. 53

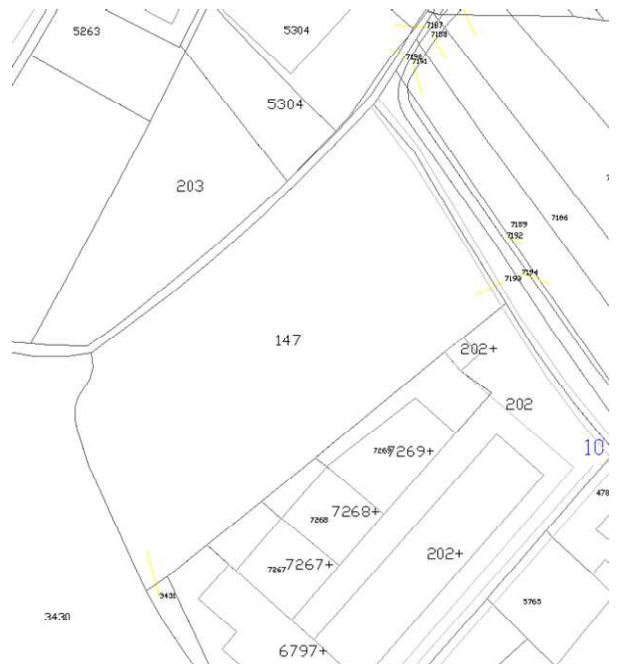
Park ind. Via Sciesa



AEROFOTOGRAMMETRICO



IMMAGINI



ESTRATTO CATASTALE

**Scheda di
rilevamento n°**

53

INDIVIDUAZIONE DEL SERVIZIO	Area a parcheggio via Sciesa
------------------------------------	------------------------------

DESCRIZIONE	parcheggio
--------------------	------------

GESTIONE	<input checked="" type="checkbox"/> PUBBLICA	<input type="checkbox"/> PRIVATA	<input type="checkbox"/> ALTRO
-----------------	--	----------------------------------	--------------------------------

1. LOCALIZZAZIONE						
<input checked="" type="checkbox"/>	Nel territorio comunale di Tradate					
	Indirizzo	Via	Oslavia			
INDIVIDUAZIONE CATASTALE	Foglio	9	Mappale	147	Subalterno	

2.	Utenza		
BACINO D'UTENZA	<input checked="" type="checkbox"/> Comunale	<input type="checkbox"/> Sovracomunale	Specificare
CARATTERISTICHE DEGLI UTENTI	n° persone		
	tipologia		

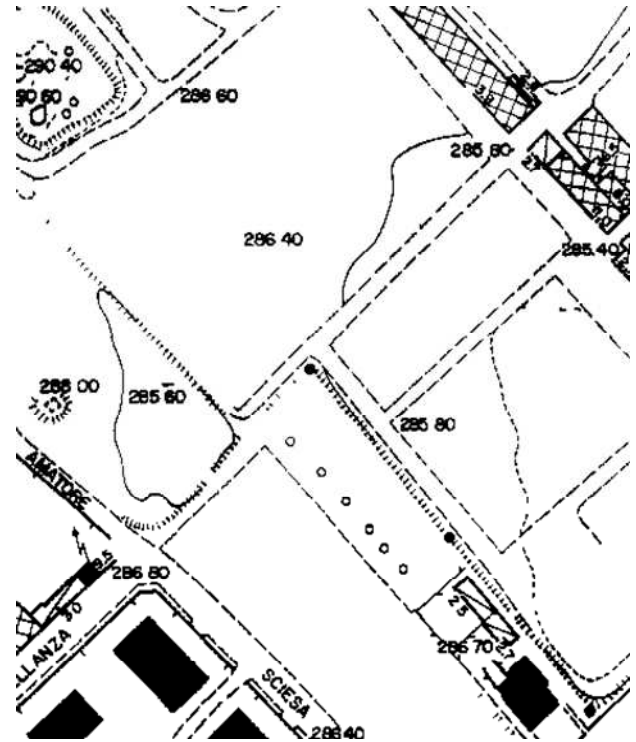
3. SETTORE									
<input type="checkbox"/>	Istruzione	<input type="checkbox"/>	Servizi alla persona	<input type="checkbox"/>	Pubblica Amministrazione	<input type="checkbox"/>	Attività culturali	<input checked="" type="checkbox"/>	Parcheggi
<input type="checkbox"/>	Formazione Lavoro	<input type="checkbox"/>	Servizi Sanitari	<input type="checkbox"/>	Interesse religioso	<input type="checkbox"/>	Attività ricreative sportive	<input type="checkbox"/>	Infrastrutture per la mobilità

9.	STATO DI CONSISTENZA EDIFICIO E STRUTTURE CARATTERISTICHE DIMENSIONALI	Superficie di pertinenza mq	Mq 1.515,00
		Superficie coperta mq	/
		Superficie Lorda di Pavimento mq	/
		Superficie parcheggi pertinenziali mq	/
		Superficie a verde pertinenziale mq	/
		Superficie scoperta a cortile mq	/
		Attrezzature	/
		Numero utenti ospitabili	/
	Numero personale addetto	/	



Scheda di rilevamento n. 54

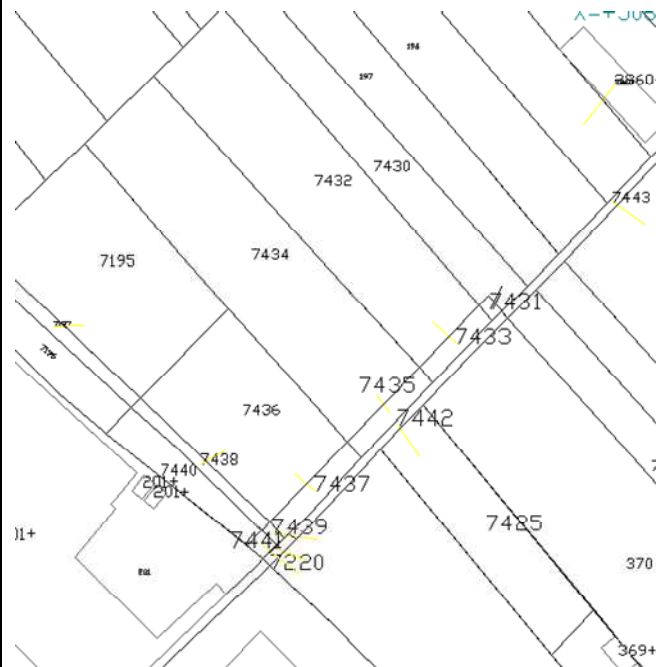
Park PL fornace via Sciesa



AEROFOTOGRAMMETRICO



IMMAGINI



ESTRATTO CATASTALE



Scheda di rilevamento n°

54

INDIVIDUAZIONE DEL SERVIZIO	Parcheggio PL ex fornace via sciesa
------------------------------------	-------------------------------------

DESCRIZIONE	Attrezzature pubbliche
--------------------	------------------------

GESTIONE	<input checked="" type="checkbox"/> PUBBLICA	<input type="checkbox"/> PRIVATA	<input type="checkbox"/> ALTRO:
-----------------	--	----------------------------------	---------------------------------

1. LOCALIZZAZIONE							
	Nel territorio comunale di Tradate						
	<input checked="" type="checkbox"/>	Indirizzo	Via		sciesa		
INDIVIDUAZIONE CATASTALE		Foglio	9	Mappale	7220, 7431, 7433, 7435, 7437, 7439, 7441, 7442	Subalterno	

2. Utenza		
BACINO D'UTENZA	<input checked="" type="checkbox"/> Comunale	
	<input type="checkbox"/> Sovracomunale	Specificare
CARATTERISTICHE DEGLI UTENTI	n° persone	
	tipologia	

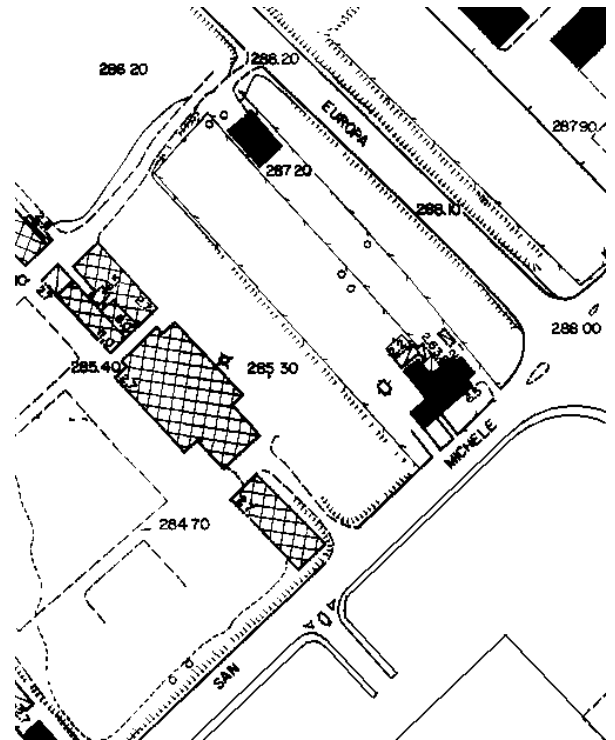
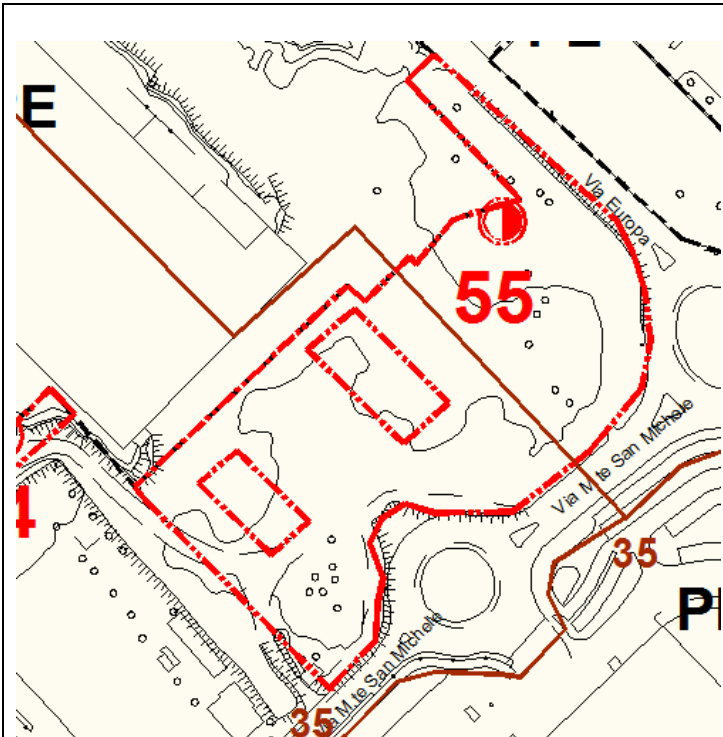
3. SETTORE									
<input type="checkbox"/>	Istruzione	<input type="checkbox"/>	Servizi alla persona	<input type="checkbox"/>	Pubblica Amministrazione	<input type="checkbox"/>	Attività culturali	<input checked="" type="checkbox"/>	Parcheggi
<input type="checkbox"/>	Formazione Lavoro	<input type="checkbox"/>	Servizi Sanitari	<input type="checkbox"/>	Interesse religioso	<input type="checkbox"/>	Attività ricreative sportive	<input type="checkbox"/>	Infrastrutture per la mobilità

9.	STATO DI CONSISTENZA EDIFICIO E STRUTTURE CARATTERISTICHE DIMENSIONALI	Superficie del lotto mq	435,00
		Superficie coperta mq	/
		Superficie Lorda di Pavimento mq	/
		Superficie parcheggi pertinenziali mq	/
		Superficie a verde pertinenziale mq	/
		Superficie scoperta a cortile mq	/
		Attrezzature	/
		Numero utenti ospitabili	/
Numero personale addetto	/		



Scheda di rilevamento n. 55

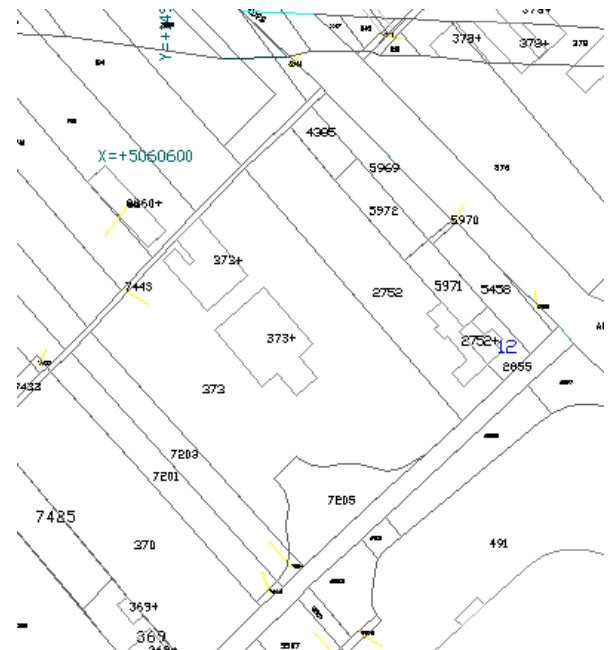
Area PL ex fornace



AEROFOTOGRAMMETRICO



IMMAGINI



ESTRATTO CATASTALE

**Scheda di
rilevamento n°**

55

INDIVIDUAZIONE DEL SERVIZIO	Attrezzature pubbliche ex fornace via M. san Michele-via Europa
------------------------------------	---

DESCRIZIONE	Attrezzature standard commerciali
--------------------	-----------------------------------

GESTIONE	<input checked="" type="checkbox"/> PUBBLICA	<input type="checkbox"/> PRIVATA	<input type="checkbox"/> ALTRO
-----------------	--	----------------------------------	--------------------------------

1. LOCALIZZAZIONE	<input checked="" type="checkbox"/> Nel territorio comunale di Tradate					
	Indirizzo	Via	M.san Michele - Europa			
INDIVIDUAZIONE CATASTALE	Foglio	9	Mappale	4385, 5969, 5970, 5971, 5972, 5458, 2752, 2855, 373,	Subalterno	

2. Utenza		
BACINO D'UTENZA	<input checked="" type="checkbox"/> Comunale	
	<input type="checkbox"/> Sovracomunale	Specificare
CARATTERISTICHE DEGLI UTENTI	n° persone	
	tipologia	

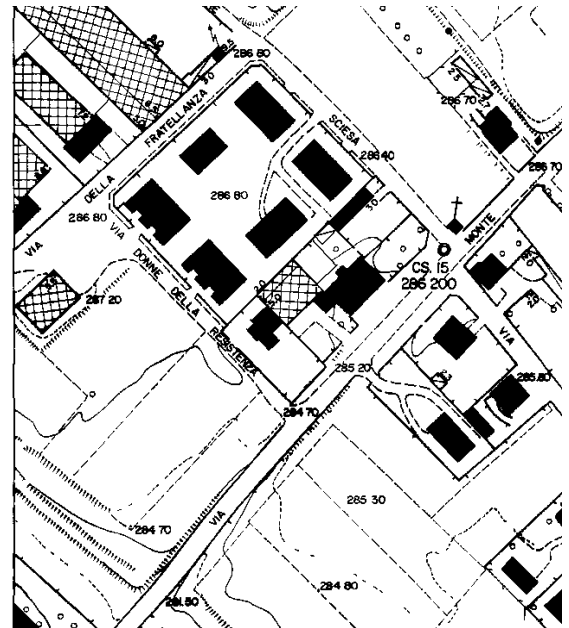
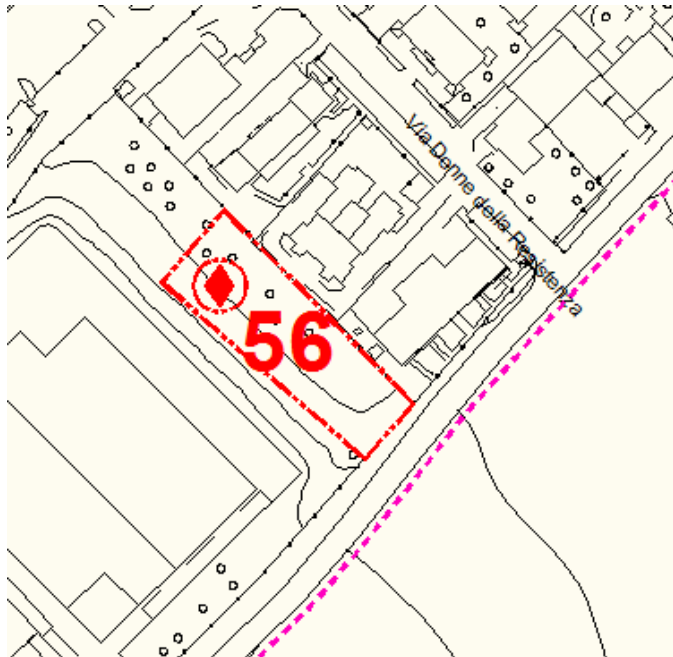
3. SETTORE									
<input type="checkbox"/>	Istruzione	<input type="checkbox"/>	Servizi alla persona	<input type="checkbox"/>	Pubblica Amministrazione	<input type="checkbox"/>	Attività culturali	<input type="checkbox"/>	Parcheggi
<input type="checkbox"/>	Formazione Lavoro	<input type="checkbox"/>	Servizi Sanitari	<input type="checkbox"/>	Interesse religioso	<input checked="" type="checkbox"/>	Attività ricreative sportive	<input type="checkbox"/>	Infrastrutture per la mobilità

9.	STATO DI CONSISTENZA EDIFICIO E STRUTTURE CARATTERISTICHE DIMENSIONALI	Superficie del lotto mq	Mq 10.950,00
		Superficie coperta mq	/
		Superficie Lorda di Pavimento mq	/
		Superficie parcheggi pertinenziali mq	/
		Superficie a verde pertinenziale mq	/
		Superficie scoperta a cortile mq	/
		Attrezzature	/
		Numero utenti ospitabili	/
Numero personale addetto	/		



Scheda di rilevamento n. 56

Attr. ind. via M. San Michele



AEROFOTOGRAMMETRICO



IMMAGINI



ESTRATTO CATASTALE

**Scheda di
rilevamento n°**

56

INDIVIDUAZIONE DEL SERVIZIO	Area a standard attrezzature via M. San Michele
------------------------------------	---

DESCRIZIONE	Area verde
--------------------	------------

GESTIONE	<input type="checkbox"/> PUBBLICA	<input checked="" type="checkbox"/> PRIVATA	<input type="checkbox"/> ALTRO
-----------------	-----------------------------------	---	--------------------------------

1. LOCALIZZAZIONE						
<input checked="" type="checkbox"/>	Nel territorio comunale di Tradate					
	Indirizzo	Via	Oslavia			
INDIVIDUAZIONE CATASTALE	Foglio	9	Mappale	2418	Subalterno	

2.	Utenza		
BACINO D'UTENZA	<input type="checkbox"/> Comunale		
	<input type="checkbox"/> Sovracomunale	Specificare	
CARATTERISTICHE DEGLI UTENTI	n° persone		
	tipologia		

3. SETTORE									
<input type="checkbox"/>	Istruzione	<input type="checkbox"/>	Servizi alla persona	<input type="checkbox"/>	Pubblica Amministrazione	<input type="checkbox"/>	Attività culturali	<input type="checkbox"/>	Parcheggi
<input type="checkbox"/>	Formazione Lavoro	<input type="checkbox"/>	Servizi Sanitari	<input type="checkbox"/>	Interesse religioso	<input type="checkbox"/>	Attività ricreative sportive	<input type="checkbox"/>	Infrastrutture per la mobilità

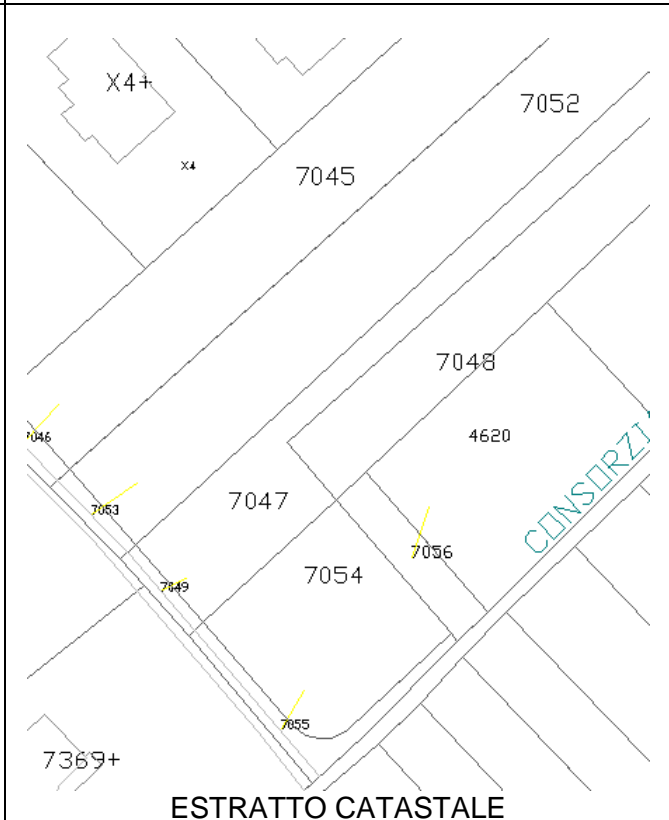
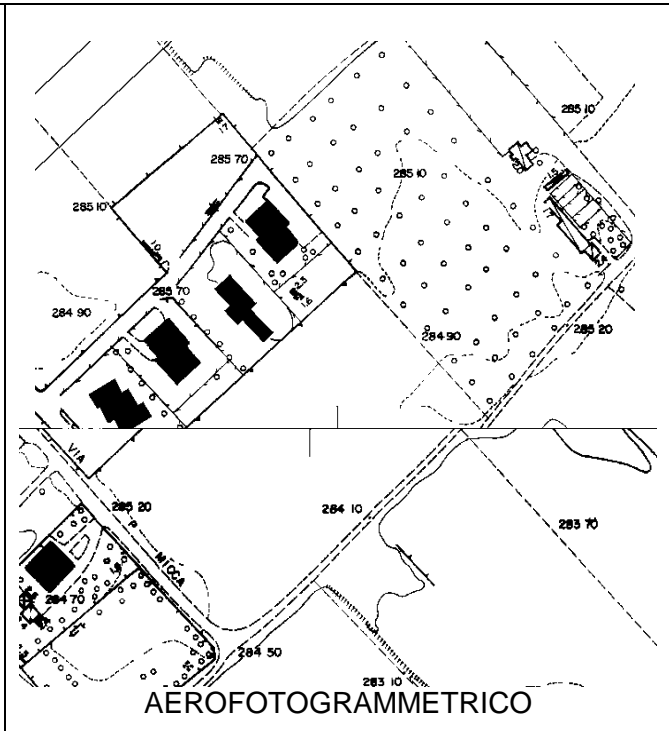
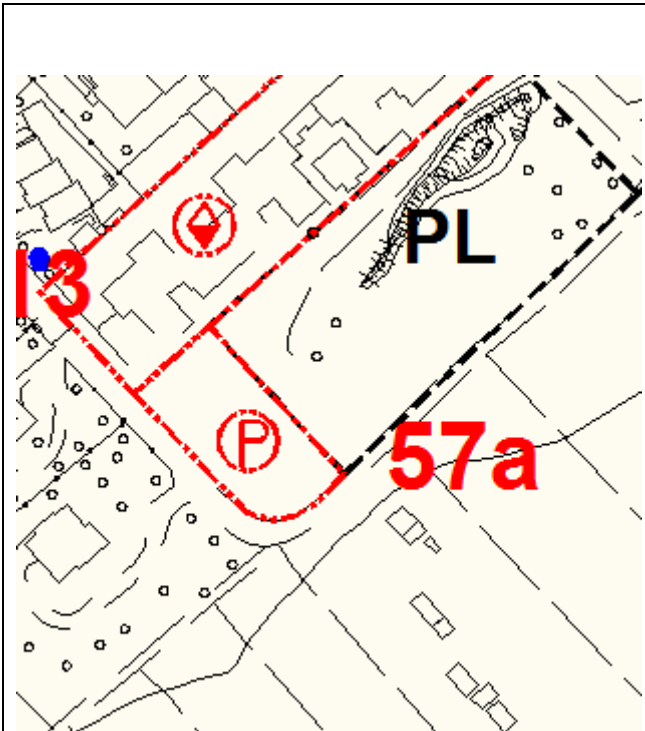
Standard produttivo

9.	STATO DI CONSISTENZA EDIFICIO E STRUTTURE CARATTERISTICHE DIMENSIONALI	Superficie di pertinenza mq	Mq 1.690,00
		Superficie coperta mq	/
		Superficie Lorda di Pavimento mq	/
		Superficie parcheggi pertinenziali mq	/
		Superficie a verde pertinenziale mq	/
		Superficie scoperta a cortile mq	/
		Attrezzature	/
		Numero utenti ospitabili	/
	Numero personale addetto	/	



Scheda di rilevamento n. 57a

Park ALER via P. Micca



**Scheda di
rilevamento n°**

57a

INDIVIDUAZIONE DEL SERVIZIO	Park via Micca ALER
------------------------------------	---------------------

DESCRIZIONE	Parcheggio
--------------------	------------

GESTIONE	<input checked="" type="checkbox"/> PUBBLICA	<input type="checkbox"/> PRIVATA	<input type="checkbox"/> ALTRO:
-----------------	--	----------------------------------	---------------------------------

1. LOCALIZZAZIONE						
<input checked="" type="checkbox"/>	Nel territorio comunale di Tradate					
<input checked="" type="checkbox"/>	Indirizzo	Via	P. Micca			
INDIVIDUAZIONE CATASTALE	Foglio	9	Mappale	7047, 7054	Subalterno	

2.	Utenza		
BACINO D'UTENZA	<input checked="" type="checkbox"/> Comunale	<input type="checkbox"/> Sovracomunale	Specificare
CARATTERISTICHE DEGLI UTENTI	n° persone		
	tipologia		

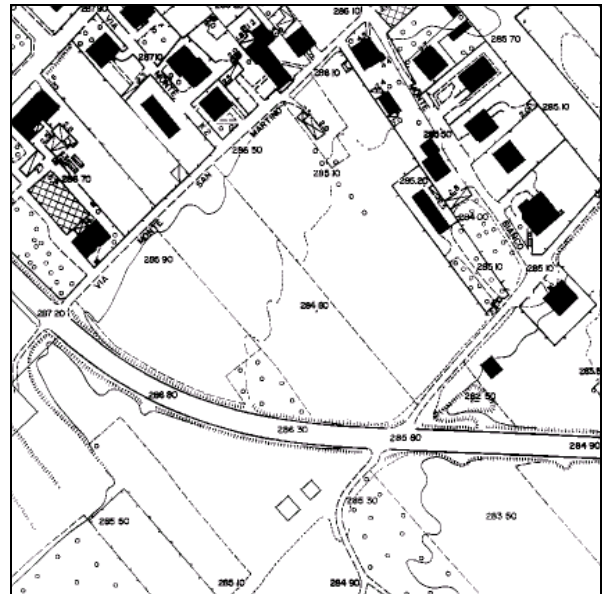
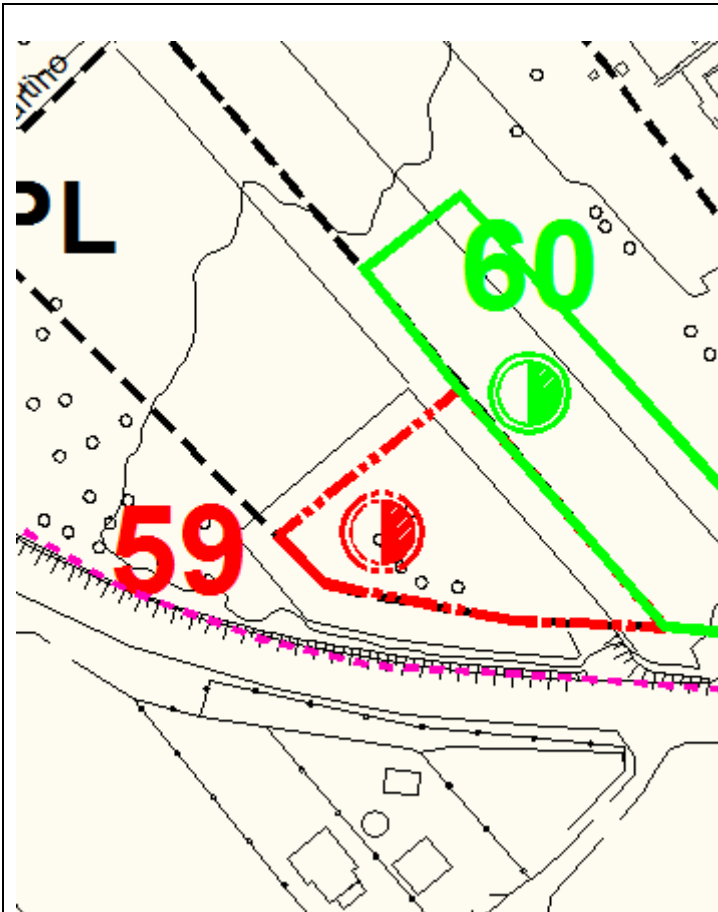
3. SETTORE									
<input type="checkbox"/>	Istruzione	<input type="checkbox"/>	Servizi alla persona	<input type="checkbox"/>	Pubblica Amministrazione	<input type="checkbox"/>	Attività culturali	<input checked="" type="checkbox"/>	Parcheggi
<input type="checkbox"/>	Formazione Lavoro	<input type="checkbox"/>	Servizi Sanitari	<input type="checkbox"/>	Interesse religioso	<input type="checkbox"/>	Attività ricreative sportive	<input type="checkbox"/>	Infrastrutture per la mobilità

9.	STATO DI CONSISTENZA EDIFICIO E STRUTTURE CARATTERISTICHE DIMENSIONALI	Superficie del lotto mq	1180,00
		Superficie coperta mq	/
		Superficie Lorda di Pavimento mq	/
		Superficie parcheggi pertinenziali mq	/
		Superficie a verde pertinenziale mq	/
		Superficie scoperta a cortile mq	/
		Attrezzature	/
		Numero utenti ospitabili	/
		Numero personale addetto	/



Scheda di rilevamento n. 59

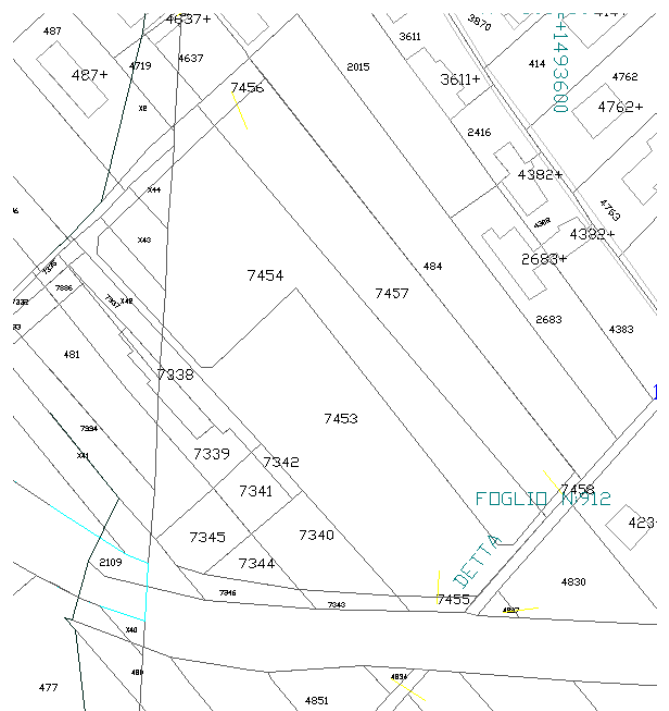
Verde Attr. PL via M. S. Martino



AEROFOTOGRAMMETRICO



IMMAGINI



ESTRATTO CATASTALE

**Scheda di
rilevamento n°**

59

INDIVIDUAZIONE DEL SERVIZIO	Verde attr. PL M. san Martino
------------------------------------	-------------------------------

DESCRIZIONE	Area verde
--------------------	------------

GESTIONE	<input checked="" type="checkbox"/> PUBBLICA	<input type="checkbox"/> PRIVATA	<input type="checkbox"/> ALTRO
-----------------	--	----------------------------------	--------------------------------

1. LOCALIZZAZIONE						
<input checked="" type="checkbox"/>	Nel territorio comunale di Tradate					
	Indirizzo	Via	Fermi			
INDIVIDUAZIONE CATASTALE	Foglio	9	Mappale	7340, 7344, 7343, 7346	Subalterno	

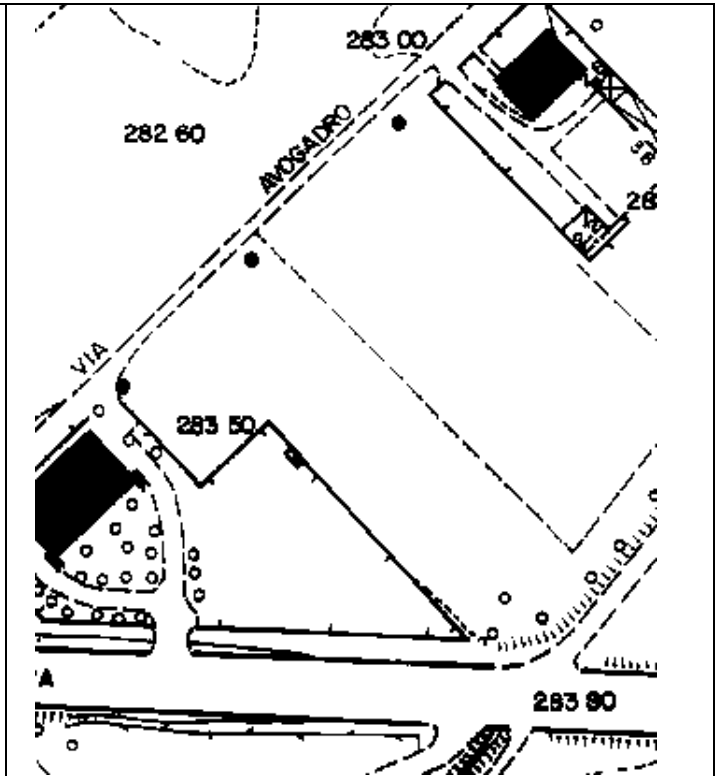
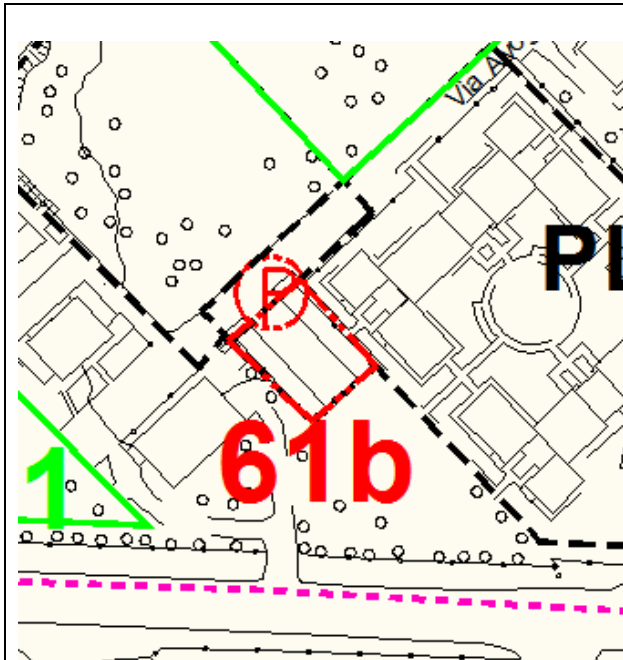
2.	Utenza	
BACINO D'UTENZA	<input checked="" type="checkbox"/> Comunale	
	<input type="checkbox"/> Sovracomunale	Specificare
CARATTERISTICHE DEGLI UTENTI	n° persone	
	tipologia	

3. SETTORE									
<input type="checkbox"/>	Istruzione	<input type="checkbox"/>	Servizi alla persona	<input type="checkbox"/>	Pubblica Amministrazione	<input type="checkbox"/>	Attività culturali	<input type="checkbox"/>	Parcheggi
<input type="checkbox"/>	Formazione Lavoro	<input type="checkbox"/>	Servizi Sanitari	<input type="checkbox"/>	Interesse religioso	<input checked="" type="checkbox"/>	Attività ricreative sportive	<input type="checkbox"/>	Infrastrutture per la mobilità
9.	STATO DI CONSISTENZA EDIFICIO E STRUTTURE CARATTERISTICHE DIMENSIONALI	Superficie del lotto mq				Mq 1.340,00			
		Superficie coperta mq				/			
		Superficie Lorda di Pavimento mq				/			
		Superficie parcheggi pertinenziali mq				/			
		Superficie a verde pertinenziale mq				/			
		Superficie scoperta a cortile mq				/			
		Attrezzature				/			
		Numero utenti ospitabili				/			
Numero personale addetto				/					



Scheda di rilevamento n. 61b

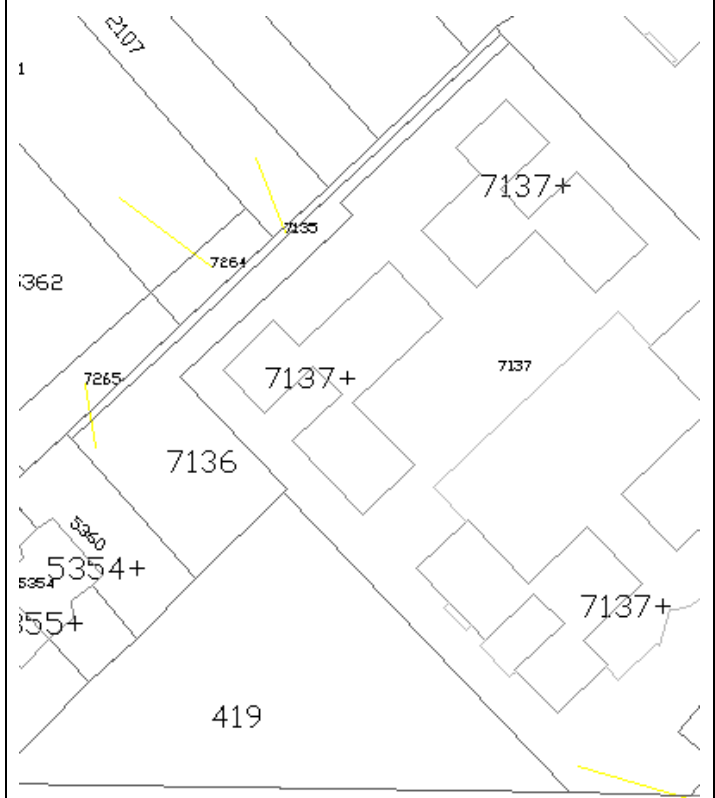
Park PL via Avogadro



AEROFOTOGRAMMETRICO



IMMAGINI



ESTRATTO CATASTALE

**Scheda di
rilevamento n°**

61b

INDIVIDUAZIONE DEL SERVIZIO	Park PL via Avogadro
------------------------------------	----------------------

DESCRIZIONE	Parcheggio
--------------------	------------

GESTIONE	<input checked="" type="checkbox"/> PUBBLICA	<input type="checkbox"/> PRIVATA	<input type="checkbox"/> ALTRO:
-----------------	--	----------------------------------	---------------------------------

1. LOCALIZZAZIONE	Nel territorio comunale di Tradate					
<input checked="" type="checkbox"/>	Indirizzo	Via	Avogadro			
INDIVIDUAZIONE CATASTALE	Foglio	9	Mappale	7136	Subalterno	

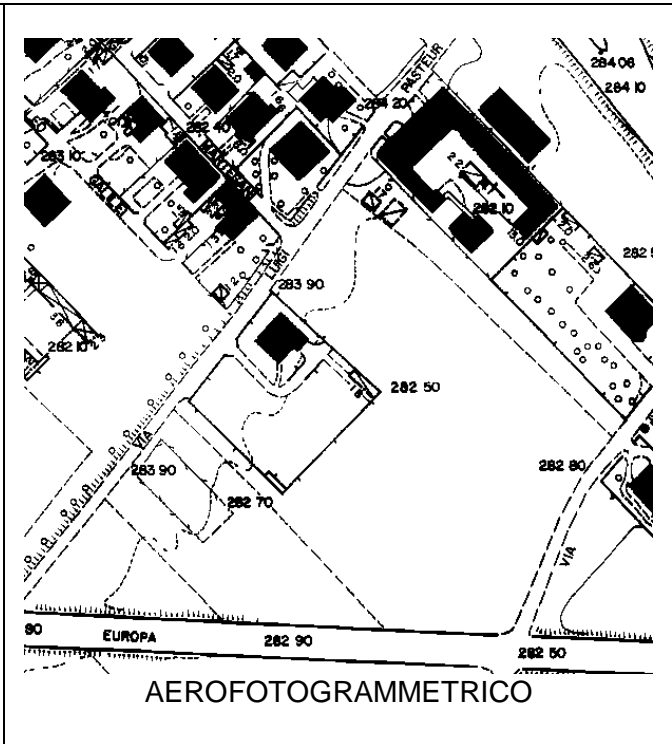
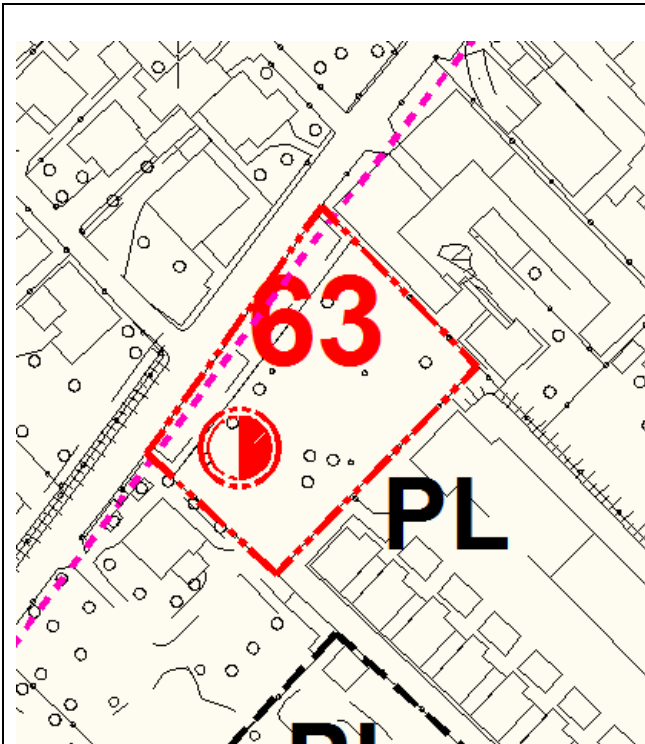
2.	Utenza	
BACINO D'UTENZA	<input checked="" type="checkbox"/> Comunale	
	<input type="checkbox"/> Sovracomunale	Specificare
CARATTERISTICHE DEGLI UTENTI	n° persone	
	tipologia	

3. SETTORE	<input type="checkbox"/> Istruzione	<input type="checkbox"/> Servizi alla persona	<input type="checkbox"/> Pubblica Amministrazione	<input type="checkbox"/> Attività culturali	<input checked="" type="checkbox"/> Parcheggi	
	<input type="checkbox"/> Formazione Lavoro	<input type="checkbox"/> Servizi Sanitari	<input type="checkbox"/> Interesse religioso	<input type="checkbox"/> Attività ricreative sportive	<input type="checkbox"/> Infrastrutture per la mobilità	
9.	STATO DI CONSISTENZA EDIFICIO E STRUTTURE CARATTERISTICHE DIMENSIONALI	Superficie del lotto mq	370,00			
		Superficie coperta mq	/			
		Superficie Lorda di Pavimento mq	/			
		Superficie parcheggi pertinenziali mq	/			
		Superficie a verde pertinenziale mq	/			
		Superficie scoperta a cortile mq	/			
		Attrezzature	/			
Numero utenti ospitabili	/					
Numero personale addetto	/					



Scheda di rilevamento n. 63

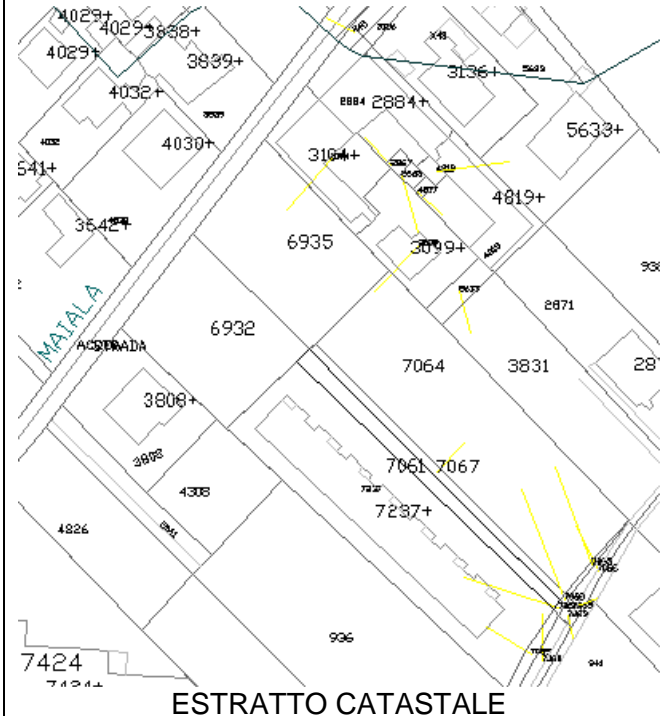
Verde e parcheggio PL. Via Pasteur



AEROFOTOGRAMMETRICO



IMMAGINI



ESTRATTO CATASTALE

**Scheda di
rilevamento n°**

63

INDIVIDUAZIONE DEL SERVIZIO	Attrezzature pubbliche verde PL Pasteur
------------------------------------	---

DESCRIZIONE	Verde attrezzato e parcheggio
--------------------	-------------------------------

GESTIONE	<input checked="" type="checkbox"/> PUBBLICA	<input type="checkbox"/> PRIVATA	<input type="checkbox"/> ALTRO
-----------------	--	----------------------------------	--------------------------------

1. LOCALIZZAZIONE	Nel territorio comunale di Tradate					
<input checked="" type="checkbox"/>	Indirizzo	Via	Pasteur			
INDIVIDUAZIONE CATASTALE	Foglio	9	Mappale	6932, 6935	Subalterno	

2.	Utenza		
BACINO D'UTENZA	<input checked="" type="checkbox"/> Comunale	<input type="checkbox"/> Sovracomunale	Specificare
CARATTERISTICHE DEGLI UTENTI	n° persone	tipologia	

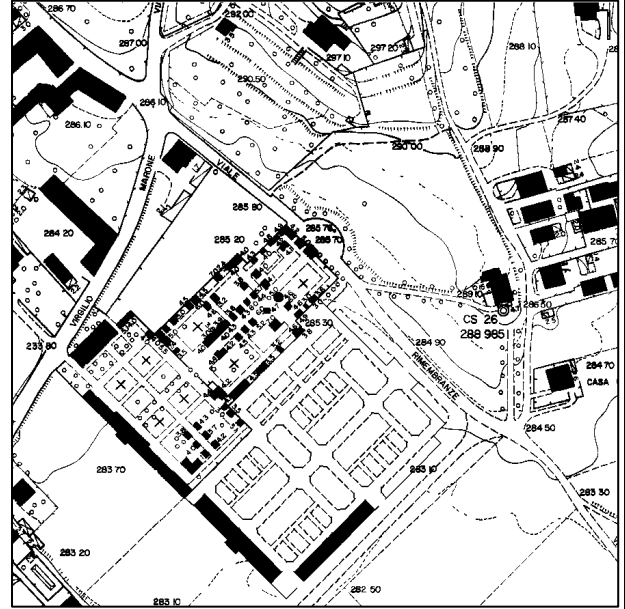
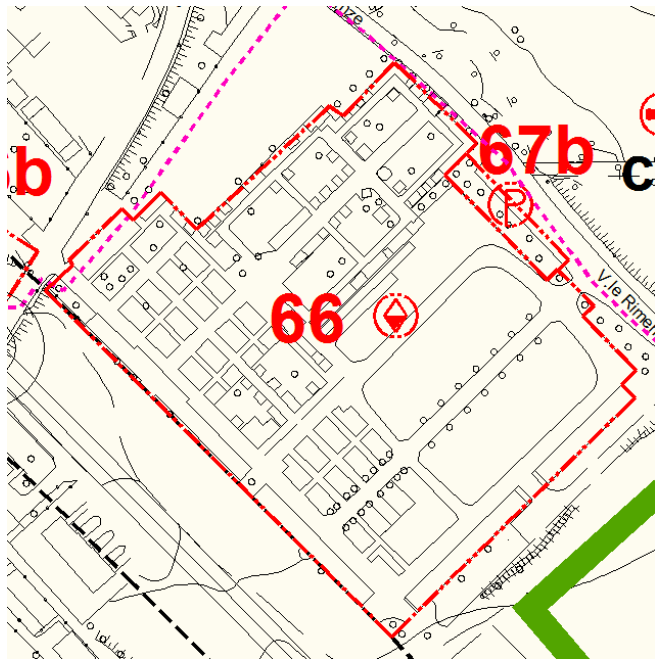
3. SETTORE	<input type="checkbox"/> Istruzione	<input type="checkbox"/> Servizi alla persona	<input type="checkbox"/> Pubblica Amministrazione	<input type="checkbox"/> Attività culturali	<input type="checkbox"/> Parcheggi
	<input type="checkbox"/> Formazione Lavoro	<input type="checkbox"/> Servizi Sanitari	<input type="checkbox"/> Interesse religioso	<input checked="" type="checkbox"/> Attività ricreative sportive	<input type="checkbox"/> Infrastrutture per la mobilità

9.	STATO DI CONSISTENZA EDIFICIO E STRUTTURE CARATTERISTICHE DIMENSIONALI	Superficie del lotto mq	Mq 1.820,00
		Superficie coperta mq	/
		Superficie Lorda di Pavimento mq	/
		Superficie parcheggi pertinenziali mq	/
		Superficie a verde pertinenziale mq	/
		Superficie scoperta a cortile mq	/
		Attrezzature	/
		Numero utenti ospitabili	/
Numero personale addetto	/		



Scheda di rilevamento n. 66

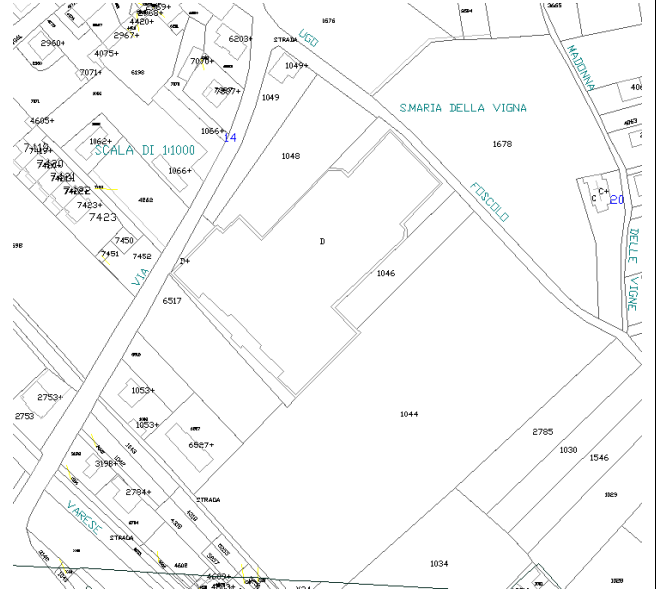
Cimitero di Abbiate Guazzone



AEROFOTOGRAMMETRICO



IMMAGINI



ESTRATTO CATASTALE

**Scheda di
rilevamento n°**

66

INDIVIDUAZIONE DEL SERVIZIO	Cimitero di Abbiate Guazzone
------------------------------------	------------------------------

DESCRIZIONE	Attrezzature cimiteriali
--------------------	--------------------------

GESTIONE	<input checked="" type="checkbox"/> PUBBLICA	<input type="checkbox"/> PRIVATA	<input type="checkbox"/> ALTRO
-----------------	--	----------------------------------	--------------------------------

1. LOCALIZZAZIONE						
<input checked="" type="checkbox"/>	Nel territorio comunale di Tradate					
	Indirizzo	Via	Oslavia			
INDIVIDUAZIONE CATASTALE	Foglio	9	Mappale	D, 1044, 1046	Subalterno	

2.	Utenza		
BACINO D'UTENZA	<input checked="" type="checkbox"/> Comunale	<input type="checkbox"/> Sovracomunale	Specificare
CARATTERISTICHE DEGLI UTENTI	n° persone		
	tipologia		

3. SETTORE									
<input type="checkbox"/>	Istruzione	<input type="checkbox"/>	Servizi alla persona	<input type="checkbox"/>	Pubblica Amministrazione	<input type="checkbox"/>	Attività culturali	<input type="checkbox"/>	Parcheggi
<input type="checkbox"/>	Formazione Lavoro	<input type="checkbox"/>	Servizi Sanitari	<input type="checkbox"/>	Interesse religioso	<input type="checkbox"/>	Attività ricreative sportive	<input type="checkbox"/>	Infrastrutture per la mobilità

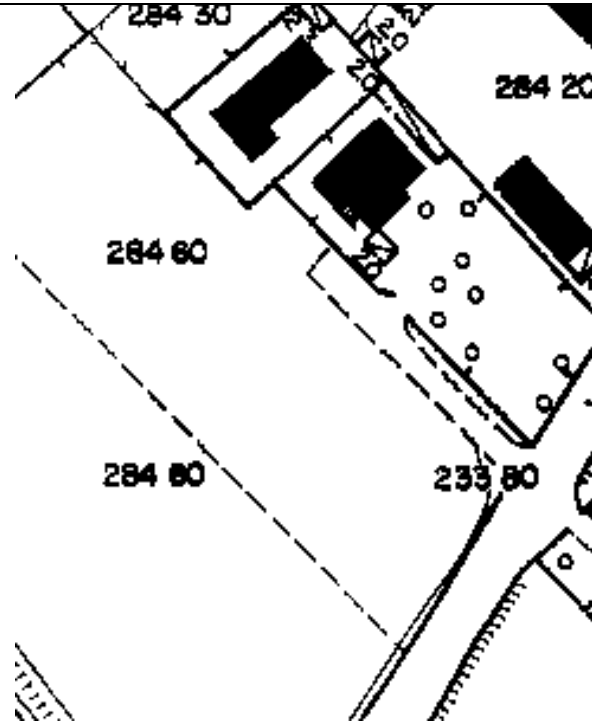
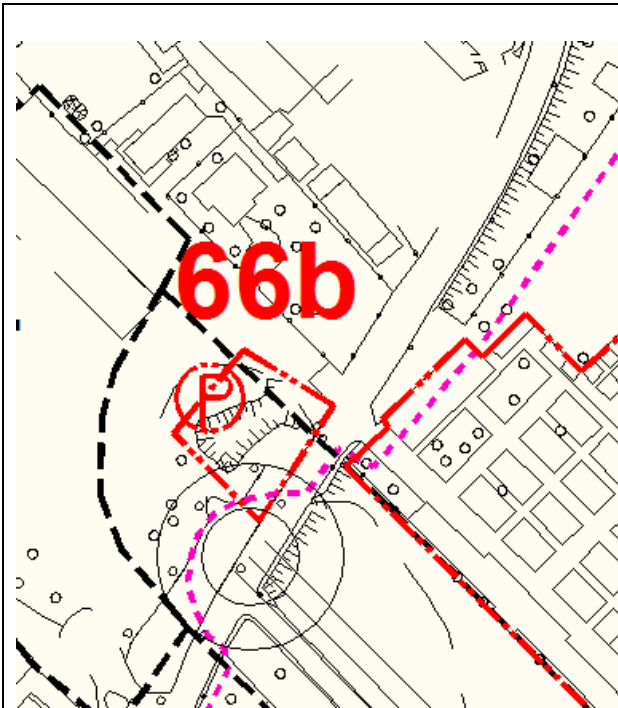
Attr. cimiteriali

9.	STATO DI CONSISTENZA EDIFICIO E STRUTTURE CARATTERISTICHE DIMENSIONALI	Superficie del lotto mq	Mq 18.415,00
		Superficie coperta mq	/
		Superficie Lorda di Pavimento mq	/
		Superficie parcheggi pertinenziali mq	/
		Superficie a verde pertinenziale mq	/
		Superficie scoperta a cortile mq	/
		Attrezzature	/
		Numero utenti ospitabili	/
	Numero personale addetto	/	



Scheda di rilevamento n. 66b

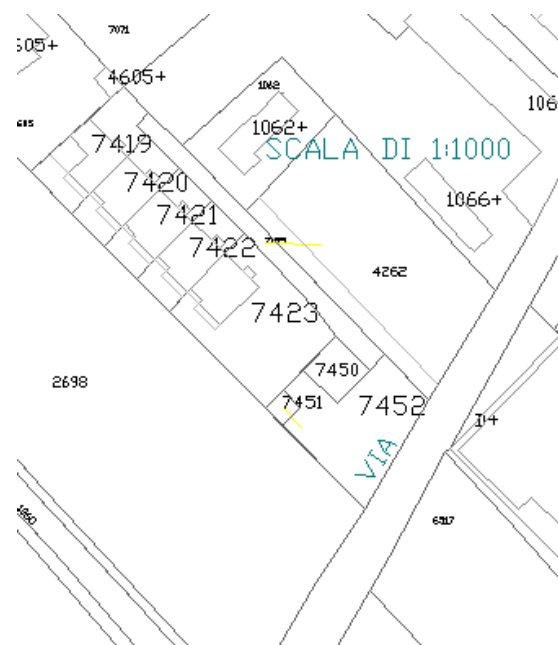
Park PL via Marone



AEROFOTOGRAMMETRICO



IMMAGINI



ESTRATTO CATASTALE

**Scheda di
rilevamento n°**

66b

INDIVIDUAZIONE DEL SERVIZIO	Park PL via Marone
------------------------------------	--------------------

DESCRIZIONE	Parcheggio
--------------------	------------

GESTIONE	<input checked="" type="checkbox"/> PUBBLICA	<input type="checkbox"/> PRIVATA	<input type="checkbox"/> ALTRO:
-----------------	--	----------------------------------	---------------------------------

1. LOCALIZZAZIONE						
<input checked="" type="checkbox"/>	Nel territorio comunale di Tradate					
<input checked="" type="checkbox"/>	Indirizzo	Via	P.V. Marone			
INDIVIDUAZIONE CATASTALE	Foglio	9	Mappale	7450, 7451, 7452	Subalterno	

2.	Utenza					
	BACINO D'UTENZA	<input checked="" type="checkbox"/> Comunale				
		<input type="checkbox"/> Sovracomunale	Specificare			
	CARATTERISTICHE DEGLI UTENTI	n° persone				
		tipologia				

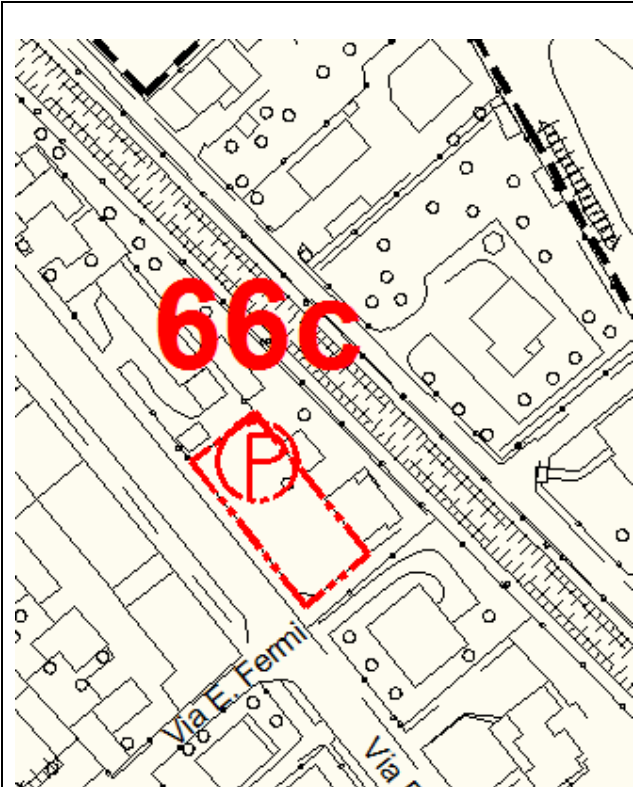
3. SETTORE									
<input type="checkbox"/>	Istruzione	<input type="checkbox"/>	Servizi alla persona	<input type="checkbox"/>	Pubblica Amministrazione	<input type="checkbox"/>	Attività culturali	<input checked="" type="checkbox"/>	Parcheggi
<input type="checkbox"/>	Formazione Lavoro	<input type="checkbox"/>	Servizi Sanitari	<input type="checkbox"/>	Interesse religioso	<input type="checkbox"/>	Attività ricreative sportive	<input type="checkbox"/>	Infrastrutture per la mobilità

9.	STATO DI CONSISTENZA EDIFICIO E STRUTTURE CARATTERISTICHE DIMENSIONALI	Superficie del lotto mq	610,00
		Superficie coperta mq	/
		Superficie Lorda di Pavimento mq	/
		Superficie parcheggi pertinenziali mq	/
		Superficie a verde pertinenziale mq	/
		Superficie scoperta a cortile mq	/
		Attrezzature	/
		Numero utenti ospitabili	/
	Numero personale addetto	/	



Scheda di rilevamento n. 66c

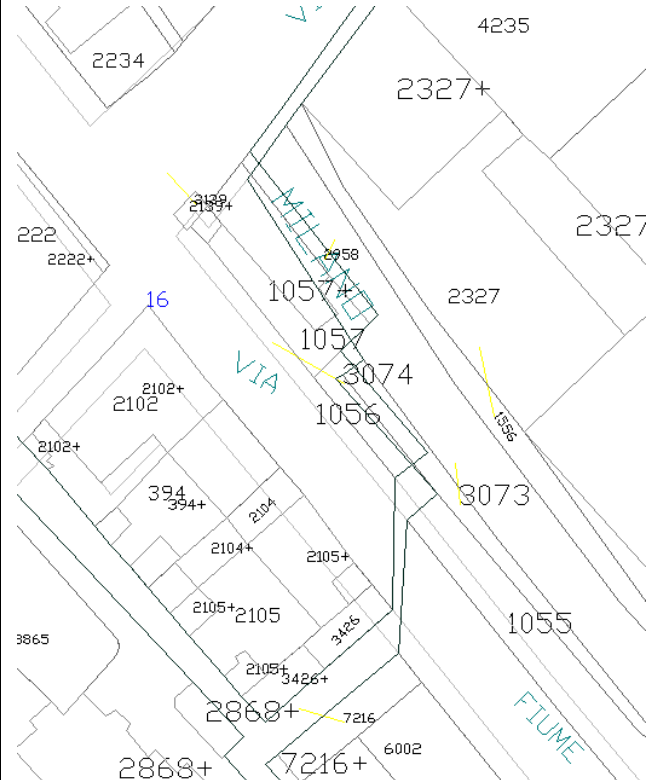
Park via Fiume



AEROFOTOGRAMMETRICO



IMMAGINI



ESTRATTO CATASTALE

**Scheda di
rilevamento n°**

66c

INDIVIDUAZIONE DEL SERVIZIO	Park via Fiume
------------------------------------	----------------

DESCRIZIONE	
	Parcheggio, area individuata per messa in opera sottopasso FNM

GESTIONE	<input checked="" type="checkbox"/> PUBBLICA	<input type="checkbox"/> PRIVATA	<input type="checkbox"/> ALTRO:
-----------------	--	----------------------------------	---------------------------------

1. LOCALIZZAZIONE	Nel territorio comunale di Tradate					
<input checked="" type="checkbox"/>	Indirizzo	Via	P.V. Marone			
INDIVIDUAZIONE CATASTALE	Foglio	9	Mappale	1056, 3074	Subalterno	

2.	Utenza	
BACINO D'UTENZA	<input checked="" type="checkbox"/> Comunale	
	<input type="checkbox"/> Sovracomunale	Specificare
CARATTERISTICHE DEGLI UTENTI	n° persone	
	tipologia	

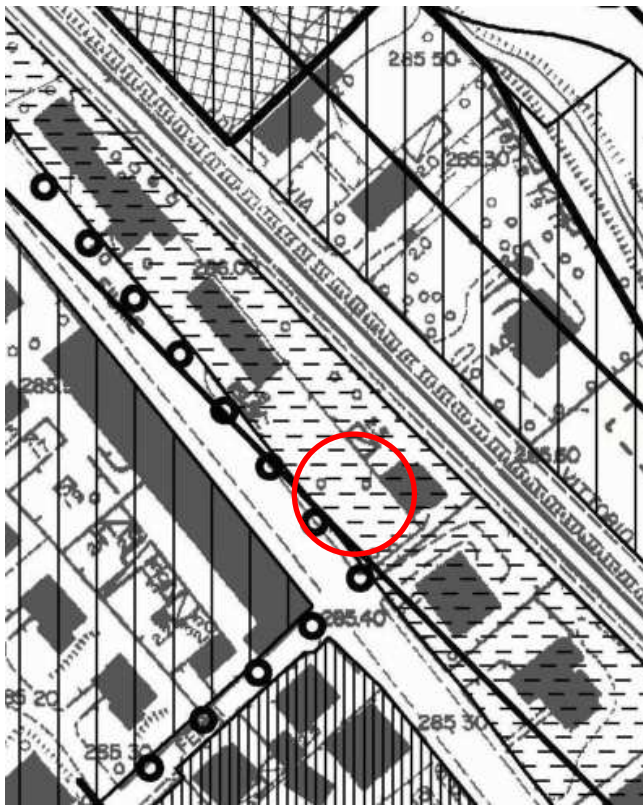
3. SETTORE	<input type="checkbox"/> Istruzione	<input type="checkbox"/> Servizi alla persona	<input type="checkbox"/> Pubblica Amministrazione	<input type="checkbox"/> Attività culturali	<input checked="" type="checkbox"/> Parcheggi
	<input type="checkbox"/> Formazione Lavoro	<input type="checkbox"/> Servizi Sanitari	<input type="checkbox"/> Interesse religioso	<input type="checkbox"/> Attività ricreative sportive	<input type="checkbox"/> Infrastrutture per la mobilità

9.	STATO DI CONSISTENZA EDIFICIO E STRUTTURE CARATTERISTICHE DIMENSIONALI	Superficie del lotto mq	450,00
		Superficie coperta mq	/
		Superficie Lorda di Pavimento mq	/
		Superficie parcheggi pertinenziali mq	/
		Superficie a verde pertinenziale mq	/
		Superficie scoperta a cortile mq	/
		Attrezzature	/
		Numero utenti ospitabili	/
Numero personale addetto	/		

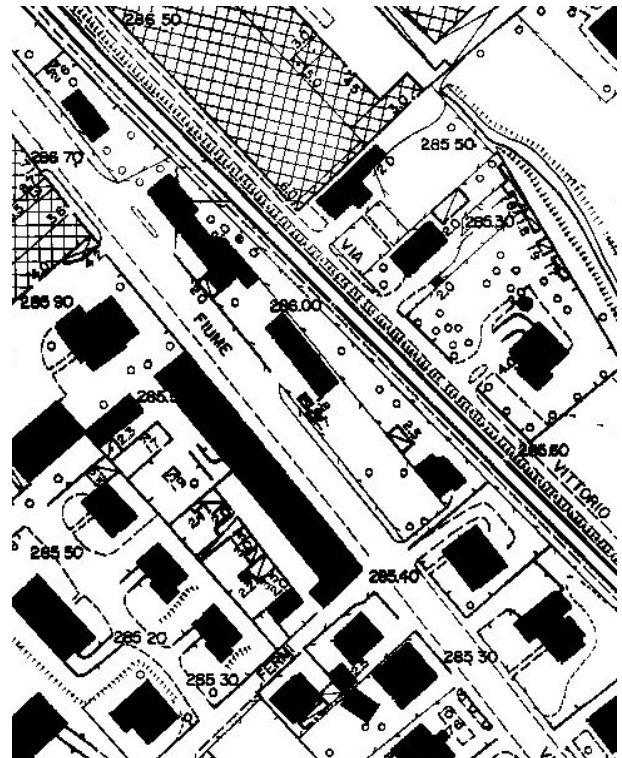


Scheda di rilevamento n. 66d

Park via Fiume



PRG VIGENTE



AEROFOTOGRAMMETRICO



IMMAGINI



ESTRATTO CATASTALE

**Scheda di
rilevamento n°**

66d

INDIVIDUAZIONE DEL SERVIZIO	Park via Fiume
------------------------------------	----------------

DESCRIZIONE	
	Parcheggio

GESTIONE	<input checked="" type="checkbox"/> PUBBLICA	<input type="checkbox"/> PRIVATA	<input type="checkbox"/> ALTRO:
-----------------	--	----------------------------------	---------------------------------

1. LOCALIZZAZIONE	Nel territorio comunale di Tradate					
<input checked="" type="checkbox"/>	Indirizzo	Via	P.V. Marone			
INDIVIDUAZIONE CATASTALE	Foglio	9	Mappale	4468	Subalterno	

2.	Utenza	
BACINO D'UTENZA	<input checked="" type="checkbox"/> Comunale	
	<input type="checkbox"/> Sovracomunale	Specificare
CARATTERISTICHE DEGLI UTENTI	n° persone	
	tipologia	

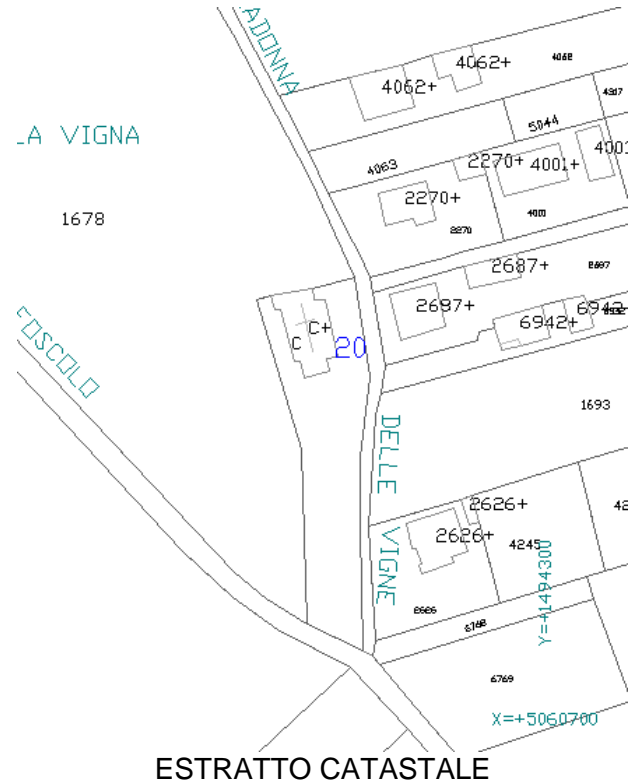
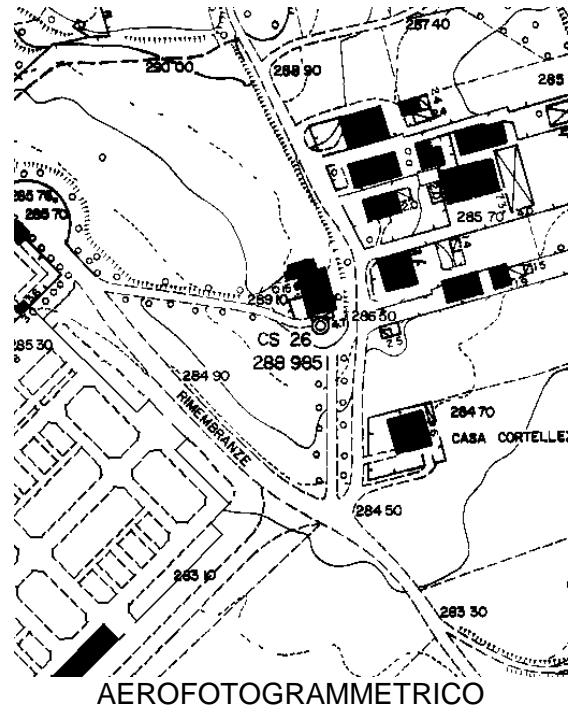
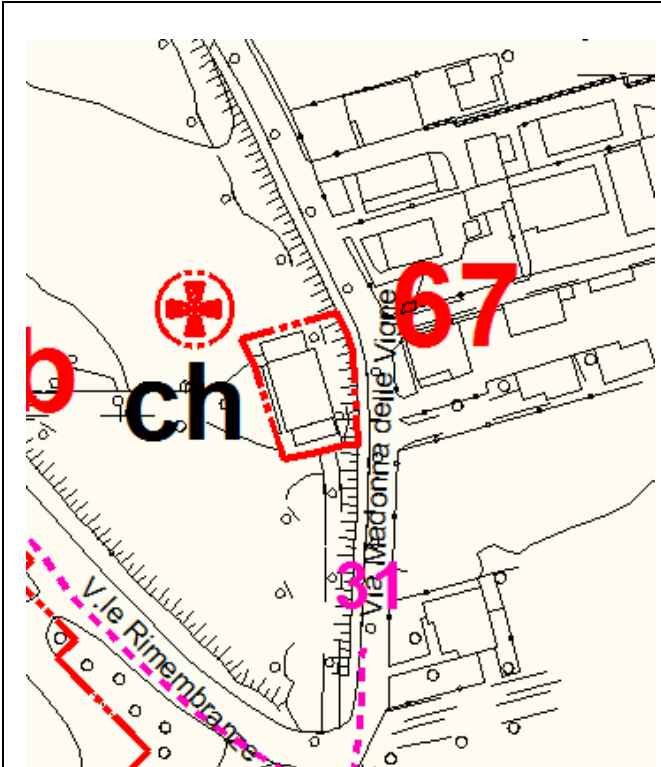
3. SETTORE	<input type="checkbox"/> Istruzione	<input type="checkbox"/> Servizi alla persona	<input type="checkbox"/> Pubblica Amministrazione	<input type="checkbox"/> Attività culturali	<input checked="" type="checkbox"/> Parcheggi
	<input type="checkbox"/> Formazione Lavoro	<input type="checkbox"/> Servizi Sanitari	<input type="checkbox"/> Interesse religioso	<input type="checkbox"/> Attività ricreative sportive	<input type="checkbox"/> Infrastrutture per la mobilità

9.	STATO DI CONSISTENZA EDIFICIO E STRUTTURE CARATTERISTICHE DIMENSIONALI	Superficie del lotto mq	450,00
		Superficie coperta mq	/
		Superficie Lorda di Pavimento mq	/
		Superficie parcheggi pertinenziali mq	/
		Superficie a verde pertinenziale mq	/
		Superficie scoperta a cortile mq	/
		Attrezzature	/
		Numero utenti ospitabili	/
Numero personale addetto	/		



Scheda di rilevamento n. 67

Madonna delle Vigne



IMMAGINI

ESTRATTO CATASTALE

**Scheda di
rilevamento n°**

67

INDIVIDUAZIONE DEL SERVIZIO	Chiesa della Madonna delle Vigne
------------------------------------	----------------------------------

DESCRIZIONE	Edificio religioso
--------------------	--------------------

GESTIONE	<input type="checkbox"/> PUBBLICA	<input type="checkbox"/> PRIVATA	<input checked="" type="checkbox"/> ALTRO: PARROCCHIA
-----------------	-----------------------------------	----------------------------------	--

1. LOCALIZZAZIONE						
<input checked="" type="checkbox"/>	Nel territorio comunale di Tradate					
	Indirizzo	Via		Madonna delle Vigne		
INDIVIDUAZIONE CATASTALE	Foglio	9	Mappale	C, 20	Subalterno	

2.	Utenza		
BACINO D'UTENZA	<input type="checkbox"/> Comunale		
	<input type="checkbox"/> Sovracomunale	Specificare	
CARATTERISTICHE DEGLI UTENTI	n° persone		
	tipologia		


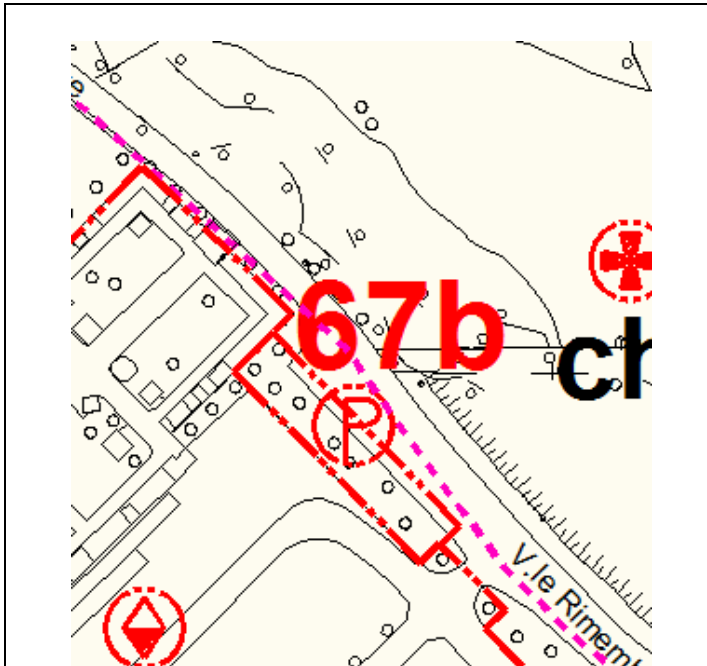
3. SETTORE									
<input type="checkbox"/>	Istruzione	<input type="checkbox"/>	Servizi alla persona	<input type="checkbox"/>	Pubblica Amministrazione	<input type="checkbox"/>	Attività culturali	<input type="checkbox"/>	Parcheggi
<input type="checkbox"/>	Formazione Lavoro	<input type="checkbox"/>	Servizi Sanitari	<input checked="" type="checkbox"/>	Interesse religioso	<input type="checkbox"/>	Attività ricreative sportive	<input type="checkbox"/>	Infrastrutture per la mobilità

9.	STATO DI CONSISTENZA EDIFICIO E STRUTTURE CARATTERISTICHE DIMENSIONALI	Superficie del lotto mq	Mq 990,00
		Superficie coperta mq	/
		Superficie Lorda di Pavimento mq	/
		Superficie parcheggi pertinenziali mq	/
		Superficie a verde pertinenziale mq	/
		Superficie scoperta a cortile mq	/
		Attrezzature	/
		Numero utenti ospitabili	/
		Numero personale addetto	/



Scheda di rilevamento n. 67b

Park via Rimembranze Abbiate



IMMAGINI



ESTRATTO CATASTALE

**Scheda di
rilevamento n°**

67b

INDIVIDUAZIONE DEL SERVIZIO	Parcheggio cimitero via rimembranze Abbiate Guazzone
------------------------------------	--

DESCRIZIONE	Attrezzature pubbliche
--------------------	------------------------

GESTIONE	<input checked="" type="checkbox"/> PUBBLICA	<input type="checkbox"/> PRIVATA	<input type="checkbox"/> ALTRO
-----------------	--	----------------------------------	--------------------------------

1. LOCALIZZAZIONE	<input checked="" type="checkbox"/> Nel territorio comunale di Tradate					
	<input checked="" type="checkbox"/> Indirizzo	Via		rimembranze		
INDIVIDUAZIONE CATASTALE	Foglio	9	Mappale	1044, 1046	Subalterno	

2.	Utenza		
BACINO D'UTENZA	<input checked="" type="checkbox"/> Comunale		
	<input type="checkbox"/> Sovracomunale	Specificare	
CARATTERISTICHE DEGLI UTENTI	n° persone		
	tipologia		

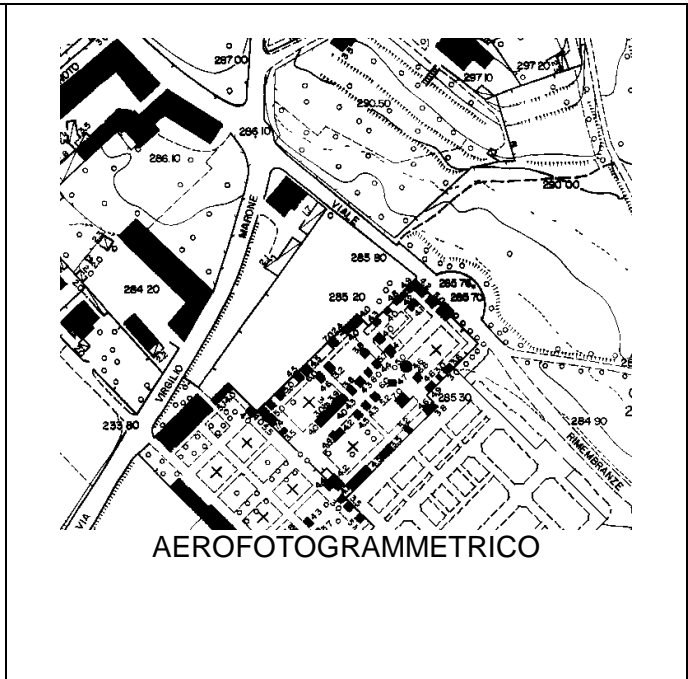
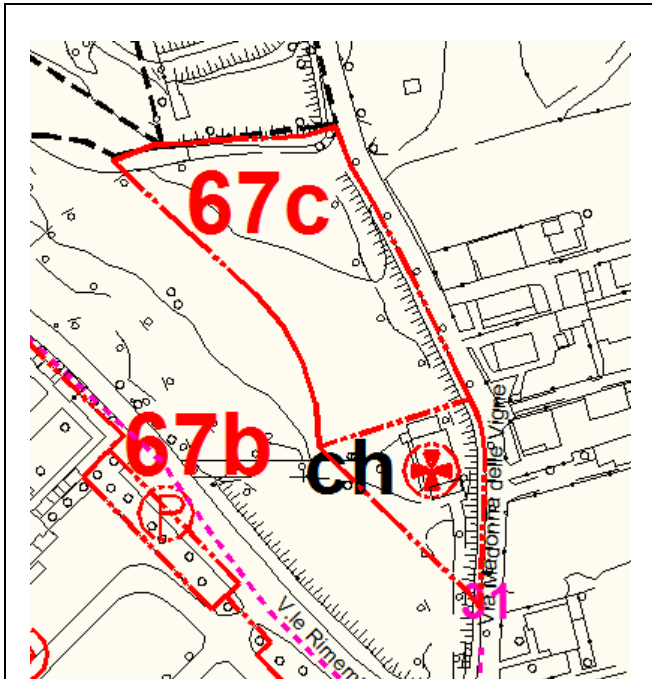
3. SETTORE									
<input type="checkbox"/>	Istruzione	<input type="checkbox"/>	Servizi alla persona	<input type="checkbox"/>	Pubblica Amministrazione	<input type="checkbox"/>	Attività culturali	<input checked="" type="checkbox"/>	Parcheggi
<input type="checkbox"/>	Formazione Lavoro	<input type="checkbox"/>	Servizi Sanitari	<input type="checkbox"/>	Interesse religioso	<input type="checkbox"/>	Attività ricreative sportive	<input type="checkbox"/>	Infrastrutture per la mobilità

9.	STATO DI CONSISTENZA EDIFICIO E STRUTTURE CARATTERISTICHE DIMENSIONALI	Superficie del lotto mq	265,00
		Superficie coperta mq	/
		Superficie Lorda di Pavimento mq	/
		Superficie parcheggi pertinenziali mq	/
		Superficie a verde pertinenziale mq	/
		Superficie scoperta a cortile mq	/
		Attrezzature	/
		Numero utenti ospitabili	/
	Numero personale addetto	/	




Scheda di rilevamento n. 67c

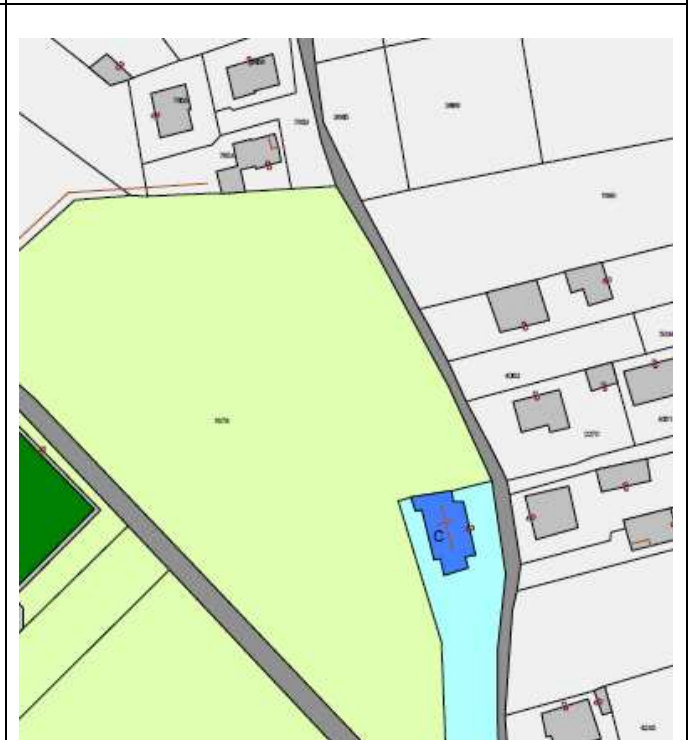
Standard via Madonna delle Vigne



AEROFOTOGRAMMETRICO



IMMAGINI



ESTRATTO CATASTALE

**Scheda di
rilevamento n°**

67c

INDIVIDUAZIONE DEL SERVIZIO	Standard via Madonna delle Vigne
------------------------------------	----------------------------------

DESCRIZIONE	Attrezzature pubbliche
--------------------	------------------------

GESTIONE	<input checked="" type="checkbox"/> PUBBLICA	<input type="checkbox"/> PRIVATA	<input type="checkbox"/> ALTRO
-----------------	--	----------------------------------	--------------------------------

1. LOCALIZZAZIONE	<input checked="" type="checkbox"/> Nel territorio comunale di Tradate					
	<input checked="" type="checkbox"/> Indirizzo	Via	rimembranze			
INDIVIDUAZIONE CATASTALE	Foglio	9	Mappale	1678	Subalterno	

2.	Utenza		
BACINO D'UTENZA	<input checked="" type="checkbox"/> Comunale	<input type="checkbox"/> Sovracomunale	Specificare
CARATTERISTICHE DEGLI UTENTI	n° persone		
	tipologia		

3. SETTORE	<input type="checkbox"/> Istruzione	<input type="checkbox"/> Servizi alla persona	<input type="checkbox"/> Pubblica Amministrazione	<input type="checkbox"/> Attività culturali	<input checked="" type="checkbox"/> Parcheggi
	<input type="checkbox"/> Formazione Lavoro	<input type="checkbox"/> Servizi Sanitari	<input type="checkbox"/> Interesse religioso	<input checked="" type="checkbox"/> Attività ricreative sportive	<input type="checkbox"/> Infrastrutture per la mobilità

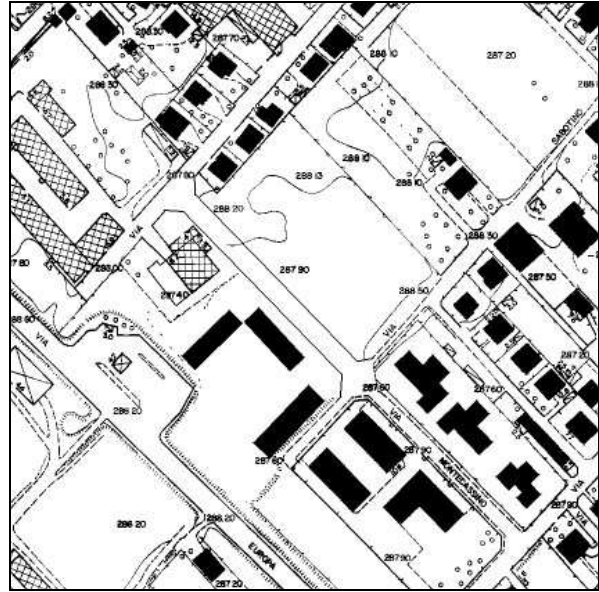
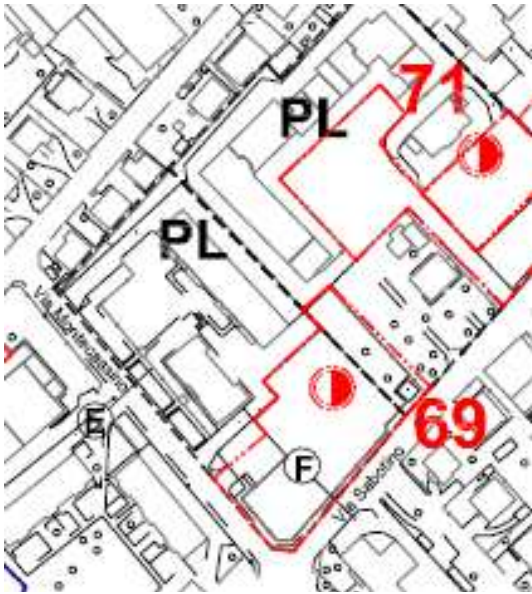
9.	STATO DI CONSISTENZA EDIFICIO E STRUTTURE CARATTERISTICHE DIMENSIONALI	Superficie del lotto mq	3.300,00 c.ca
		Superficie coperta mq	/
		Superficie Lorda di Pavimento mq	/
		Superficie parcheggi pertinenziali mq	/
		Superficie a verde pertinenziale mq	/
		Superficie scoperta a cortile mq	/
		Attrezzature	/
		Numero utenti ospitabili	/
	Numero personale addetto	/	



Scheda di rilevamento n. 69

Verde Attr. via Sabotino-M. Cassino

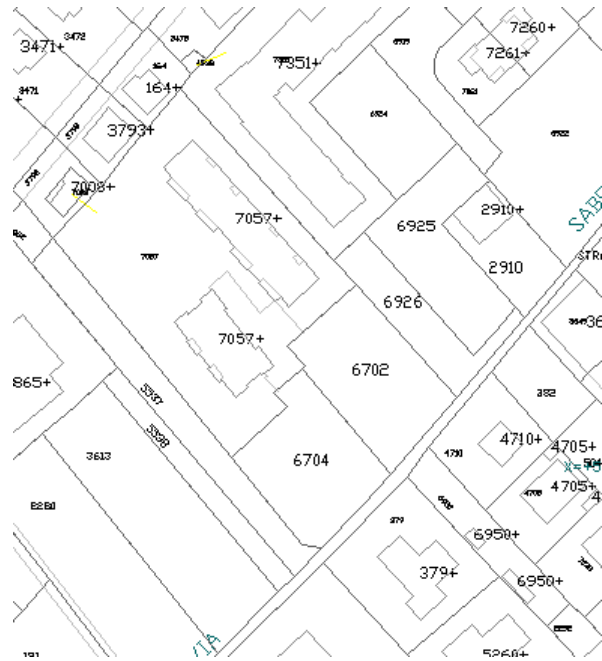
CORRETTA CON DEL DI C.C. N. 30/2016



AEROFOTOGRAMMETRICO



IMMAGINI



ESTRATTO CATASTALE

**Scheda di
rilevamento n°**

69

INDIVIDUAZIONE DEL SERVIZIO	Verde via Sabotino via M cassino
------------------------------------	----------------------------------

DESCRIZIONE	Attrezzature pubbliche
--------------------	------------------------

GESTIONE	<input checked="" type="checkbox"/> PUBBLICA	<input type="checkbox"/> PRIVATA	<input type="checkbox"/> ALTRO
-----------------	--	----------------------------------	--------------------------------

1. LOCALIZZAZIONE						
<input checked="" type="checkbox"/>	Nel territorio comunale di Tradate					
	Indirizzo	Via	Sabotino-M. Cassino			
INDIVIDUAZIONE CATASTALE	Foglio	9	Mappale	6702, 6704	Subalterno	

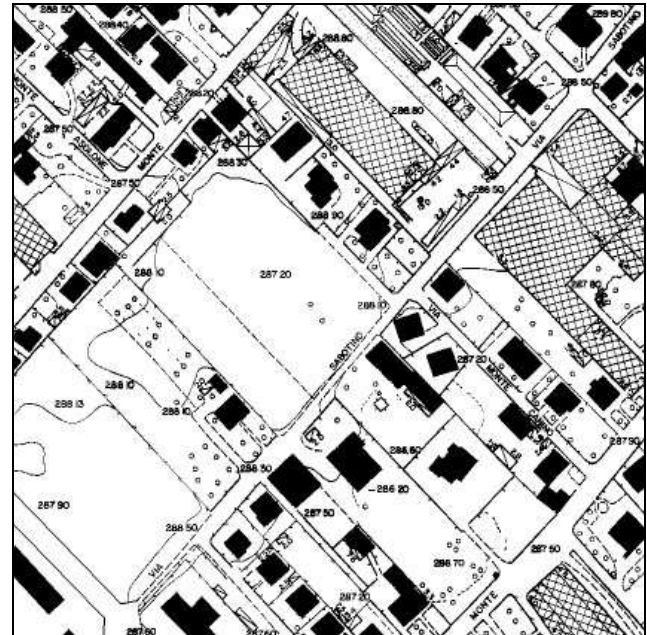
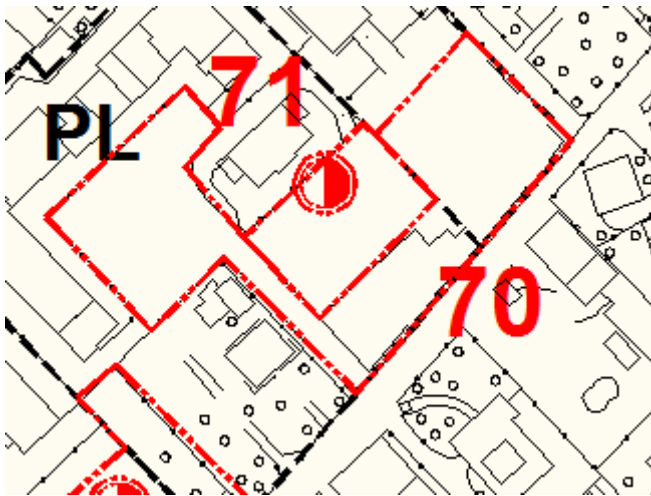
2.	Utenza		
BACINO D'UTENZA	<input checked="" type="checkbox"/> Comunale		
	<input type="checkbox"/> Sovracomunale	Specificare	
CARATTERISTICHE DEGLI UTENTI	n° persone		
	tipologia		

3. SETTORE										
<input type="checkbox"/>	Istruzione	<input type="checkbox"/>	Servizi alla persona	<input type="checkbox"/>	Pubblica Amministrazione	<input type="checkbox"/>	Attività culturali	<input type="checkbox"/>	Parcheggi	
<input type="checkbox"/>	Formazione Lavoro	<input type="checkbox"/>	Servizi Sanitari	<input type="checkbox"/>	Interesse religioso	<input checked="" type="checkbox"/>	Attività ricreative sportive	<input type="checkbox"/>	Infrastrutture per la mobilità	
9.	STATO DI CONSISTENZA EDIFICIO E STRUTTURE CARATTERISTICHE DIMENSIONALI	Superficie del lotto mq			Mq 2.590,00					
		Superficie coperta mq			/					
		Superficie Lorda di Pavimento mq			/					
		Superficie parcheggi pertinenziali mq			/					
		Superficie a verde pertinenziale mq			/					
		Superficie scoperta a cortile mq			/					
		Attrezzature			/					
		Numero utenti ospitabili			/					
Numero personale addetto			/							



Scheda di rilevamento n. 70

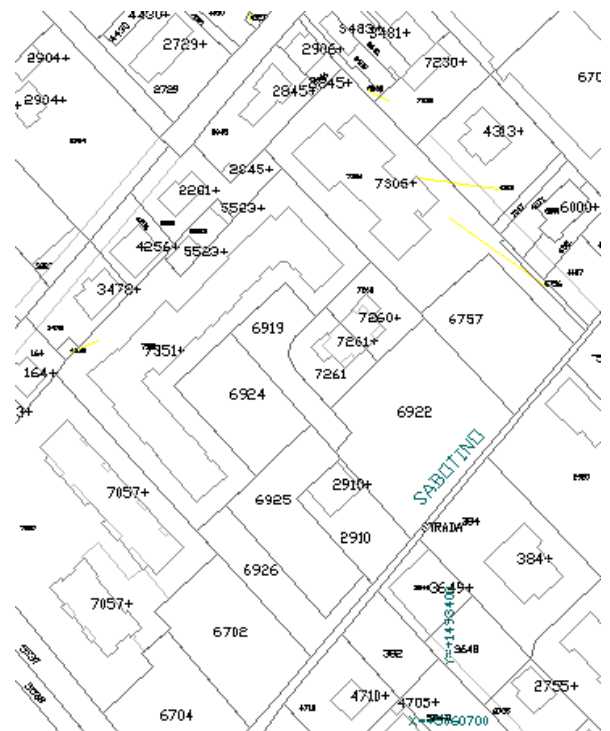
Park via Sabotino



AEROFOTOGRAMMETRICO



IMMAGINI



ESTRATTO CATASTALE

**Scheda di
rilevamento n°**

70

INDIVIDUAZIONE DEL SERVIZIO	Parcheggio via Sabotino
------------------------------------	-------------------------

DESCRIZIONE	Parcheggio
--------------------	------------

GESTIONE	<input type="checkbox"/> PUBBLICA	<input checked="" type="checkbox"/> PRIVATA	<input type="checkbox"/> ALTRO
-----------------	-----------------------------------	---	--------------------------------

1. LOCALIZZAZIONE						
<input checked="" type="checkbox"/>	Nel territorio comunale di Tradate					
	Indirizzo	Via	sabotino			
INDIVIDUAZIONE CATASTALE	Foglio	9	Mappale	6922	Subalterno	

2.	Utenza		
BACINO D'UTENZA	<input checked="" type="checkbox"/> Comunale		
	<input type="checkbox"/> Sovracomunale	Specificare	
CARATTERISTICHE DEGLI UTENTI	n° persone		
	tipologia		

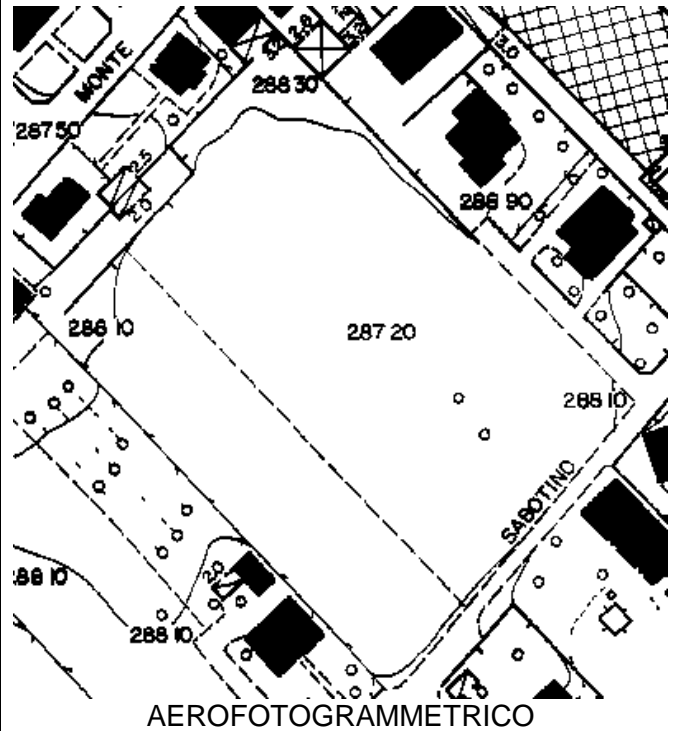
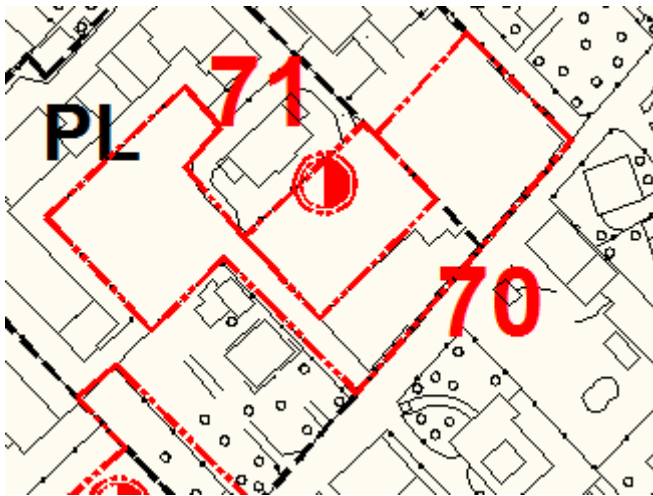
3. SETTORE									
<input type="checkbox"/>	Istruzione	<input type="checkbox"/>	Servizi alla persona	<input type="checkbox"/>	Pubblica Amministrazione	<input type="checkbox"/>	Attività culturali	<input checked="" type="checkbox"/>	Parcheggi
<input type="checkbox"/>	Formazione Lavoro	<input type="checkbox"/>	Servizi Sanitari	<input type="checkbox"/>	Interesse religioso	<input type="checkbox"/>	Attività ricreative sportive	<input type="checkbox"/>	Infrastrutture per la mobilità

9.	STATO DI CONSISTENZA EDIFICIO E STRUTTURE CARATTERISTICHE DIMENSIONALI	Superficie del lotto mq	Mq 3.645,00
		Superficie coperta mq	/
		Superficie Lorda di Pavimento mq	/
		Superficie parcheggi pertinenziali mq	/
		Superficie a verde pertinenziale mq	/
		Superficie scoperta a cortile mq	/
		Attrezzature	/
		Numero utenti ospitabili	/
	Numero personale addetto	/	



Scheda di rilevamento n. 71

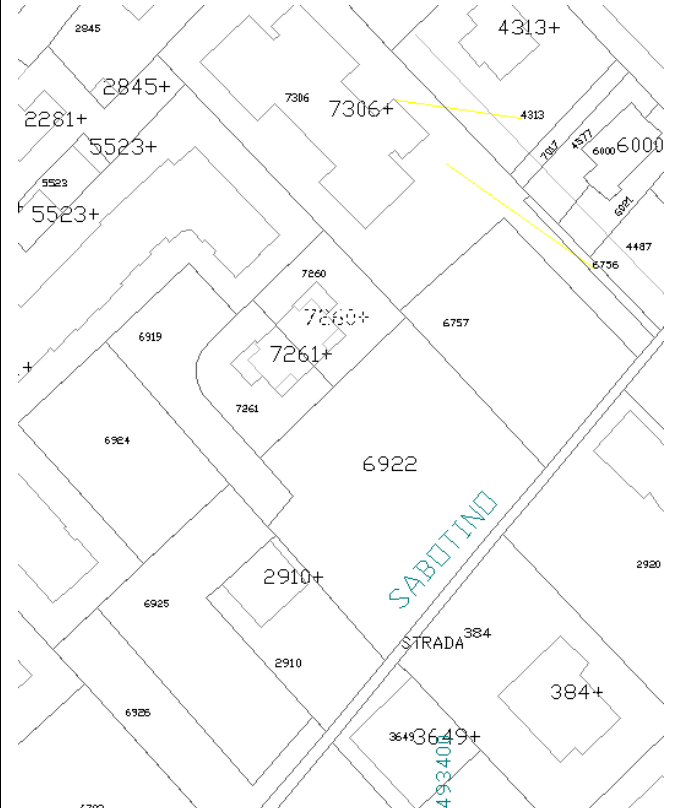
Verde attr. PL Sabotino



AEROFOTOGRAMMETRICO



IMMAGINI



ESTRATTO CATASTALE

**Scheda di
rilevamento n°**

71

INDIVIDUAZIONE DEL SERVIZIO	Verde PL via sabotino
------------------------------------	-----------------------

DESCRIZIONE	Attrezzature pubbliche
--------------------	------------------------

GESTIONE	<input checked="" type="checkbox"/> PUBBLICA	<input type="checkbox"/> PRIVATA	<input type="checkbox"/> ALTRO:
-----------------	--	----------------------------------	---------------------------------

1. LOCALIZZAZIONE						
<input checked="" type="checkbox"/>	Nel territorio comunale di Tradate					
<input checked="" type="checkbox"/>	Indirizzo	Via	Sabotino			
INDIVIDUAZIONE CATASTALE	Foglio	9	Mappale	6922	Subalterno	

2.	Utenza		
BACINO D'UTENZA	<input checked="" type="checkbox"/> Comunale		
	<input type="checkbox"/> Sovracomunale	Specificare	
CARATTERISTICHE DEGLI UTENTI	n° persone		
	tipologia		

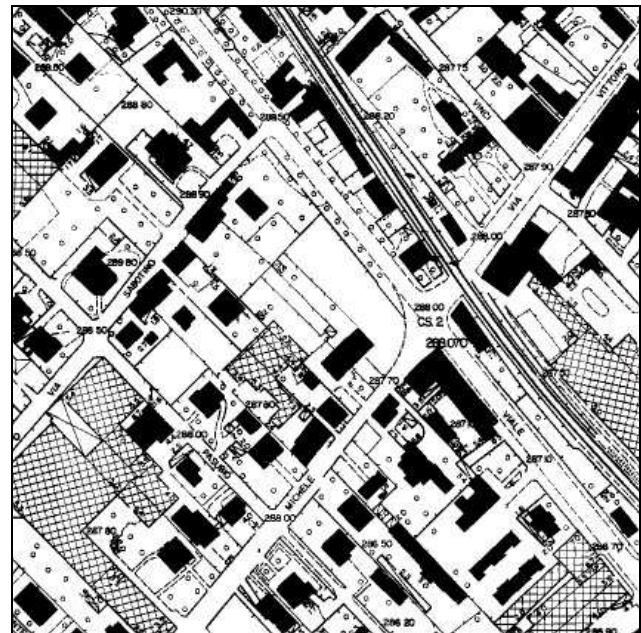
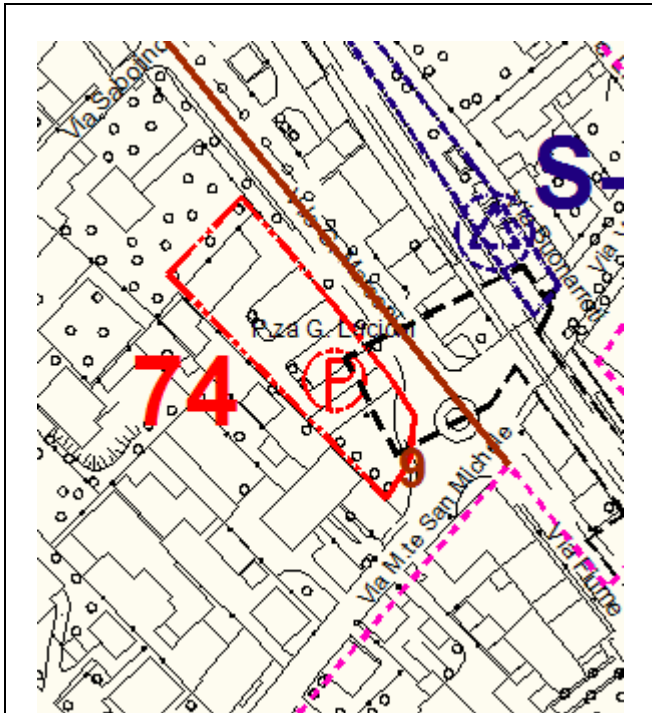
3. SETTORE									
<input type="checkbox"/>	Istruzione	<input type="checkbox"/>	Servizi alla persona	<input type="checkbox"/>	Pubblica Amministrazione	<input type="checkbox"/>	Attività culturali	<input type="checkbox"/>	Parcheggi
<input type="checkbox"/>	Formazione Lavoro	<input type="checkbox"/>	Servizi Sanitari	<input type="checkbox"/>	Interesse religioso	<input checked="" type="checkbox"/>	Attività ricreative sportive	<input type="checkbox"/>	Infrastrutture per la mobilità

9.	STATO DI CONSISTENZA EDIFICIO E STRUTTURE CARATTERISTICHE DIMENSIONALI	Superficie del lotto mq	Mq 950,00
		Superficie coperta mq	/
		Superficie Lorda di Pavimento mq	/
		Superficie parcheggi pertinenziali mq	/
		Superficie a verde pertinenziale mq	/
		Superficie scoperta a cortile mq	/
		Attrezzature	/
		Numero utenti ospitabili	/
	Numero personale addetto	/	



Scheda di rilevamento n. 74

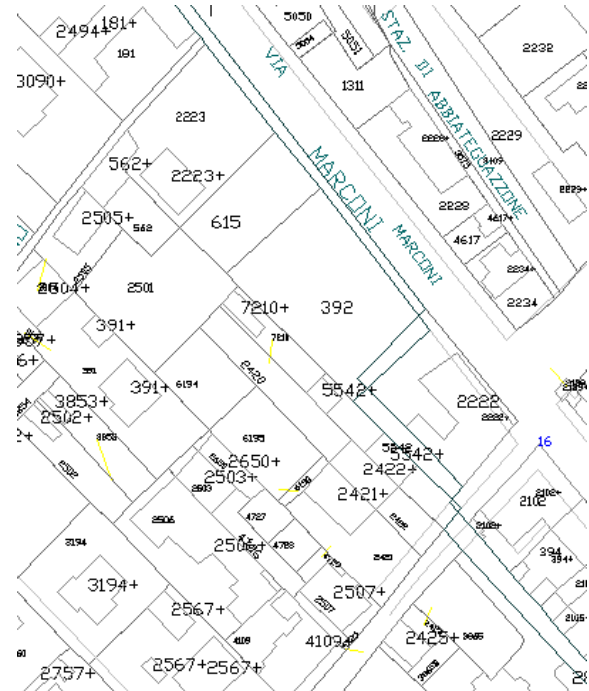
Park via Marconi - M.S.Michele



AEROFOTOGRAMMETRICO



IMMAGINI



ESTRATTO CATASTALE

**Scheda di
rilevamento n°**

74

INDIVIDUAZIONE DEL SERVIZIO	Parcheggio via Marconi
------------------------------------	------------------------

DESCRIZIONE	Parcheggio
--------------------	------------

GESTIONE	<input checked="" type="checkbox"/> PUBBLICA	<input type="checkbox"/> PRIVATA	<input type="checkbox"/> ALTRO
-----------------	--	----------------------------------	--------------------------------

1. LOCALIZZAZIONE						
<input checked="" type="checkbox"/>	Nel territorio comunale di Tradate					
	Indirizzo	Via	Marconi			
INDIVIDUAZIONE CATASTALE	Foglio	9	Mappale	615, 392, 2222	Subalterno	

2.	Utenza					
	BACINO D'UTENZA	<input checked="" type="checkbox"/> Comunale				
		<input type="checkbox"/> Sovracomunale	Specificare			
	CARATTERISTICHE DEGLI UTENTI	n° persone				
		tipologia				

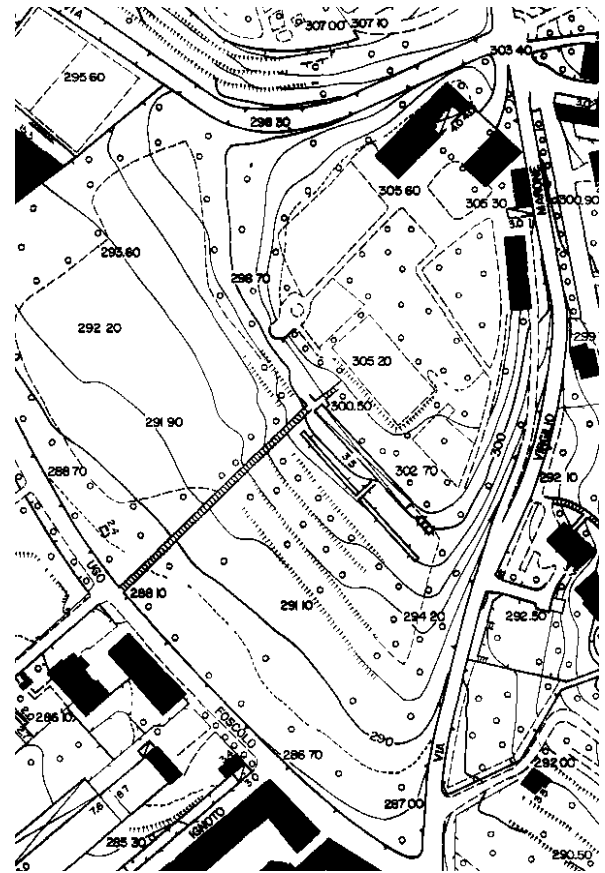
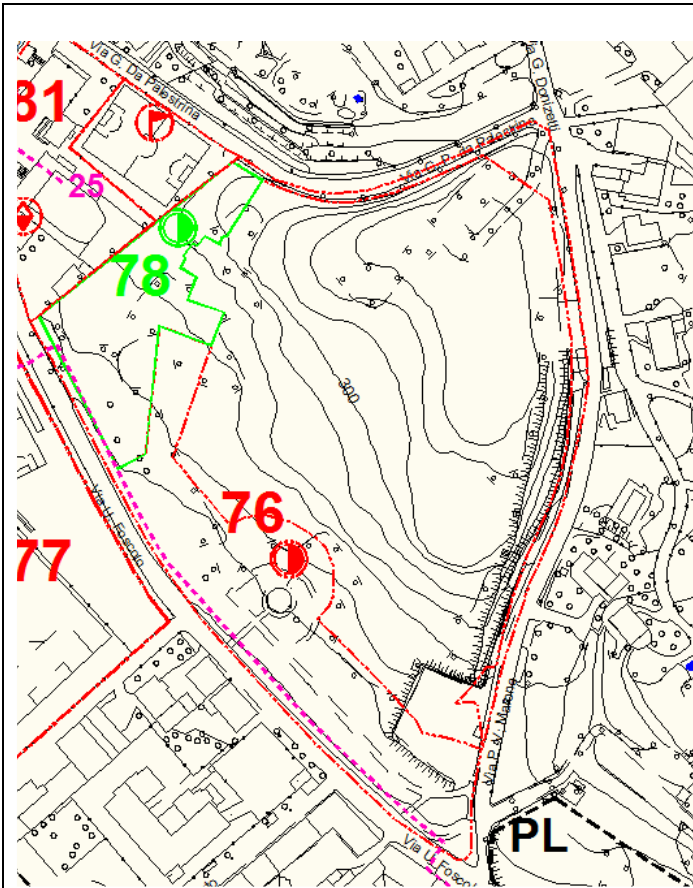
3. SETTORE									
<input type="checkbox"/>	Istruzione	<input type="checkbox"/>	Servizi alla persona	<input type="checkbox"/>	Pubblica Amministrazione	<input type="checkbox"/>	Attività culturali	<input checked="" type="checkbox"/>	Parcheggi
<input type="checkbox"/>	Formazione Lavoro	<input type="checkbox"/>	Servizi Sanitari	<input type="checkbox"/>	Interesse religioso	<input type="checkbox"/>	Attività ricreative sportive	<input type="checkbox"/>	Infrastrutture per la mobilità

9.	STATO DI CONSISTENZA EDIFICIO E STRUTTURE CARATTERISTICHE DIMENSIONALI	Superficie del lotto mq	Mq 1.490,00
		Superficie coperta mq	/
		Superficie Lorda di Pavimento mq	/
		Superficie parcheggi pertinenziali mq	/
		Superficie a verde pertinenziale mq	/
		Superficie scoperta a cortile mq	/
		Attrezzature	/
		Numero utenti ospitabili	/
		Numero personale addetto	/

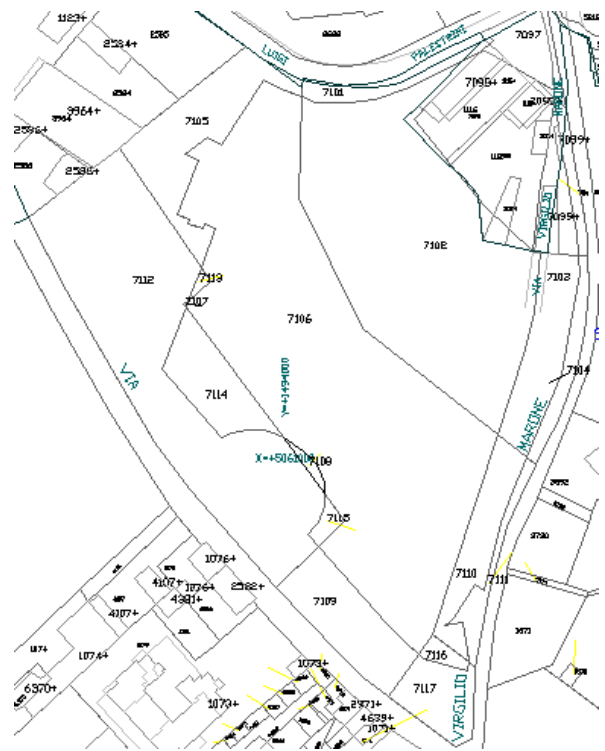


Scheda di rilevamento n. 76

Verde Attr. via Foscolo-Marone



IMMAGINI



ESTRATTO CATASTALE

**Scheda di
rilevamento n°**

76

INDIVIDUAZIONE DEL SERVIZIO	Attrezzature pubbliche parco via Foscolo
------------------------------------	--

DESCRIZIONE	Attrezzature pubbliche, non collaudate. Diventeranno pubbliche una volta collaudate
--------------------	---

GESTIONE	<input type="checkbox"/> PUBBLICA	<input checked="" type="checkbox"/> PRIVATA	<input type="checkbox"/> ALTRO
-----------------	-----------------------------------	---	--------------------------------

1. LOCALIZZAZIONE						
<input checked="" type="checkbox"/>	Nel territorio comunale di Tradate					
	Indirizzo	Via		Foscolo		
INDIVIDUAZIONE CATASTALE	Foglio	9	Mappale	7102, 7108, 7109, 7117, 7097, 7101	Subalterno	

2.	Utenza		
BACINO D'UTENZA	<input checked="" type="checkbox"/> Comunale		
	<input type="checkbox"/> Sovracomunale	Specificare	
CARATTERISTICHE DEGLI UTENTI	n° persone		
	tipologia		

3. SETTORE									
<input type="checkbox"/>	Istruzione	<input type="checkbox"/>	Servizi alla persona	<input type="checkbox"/>	Pubblica Amministrazione	<input type="checkbox"/>	Attività culturali	<input type="checkbox"/>	Parcheggi
<input type="checkbox"/>	Formazione Lavoro	<input type="checkbox"/>	Servizi Sanitari	<input type="checkbox"/>	Interesse religioso	<input checked="" type="checkbox"/>	Attività ricreative sportive	<input type="checkbox"/>	Infrastrutture per la mobilità

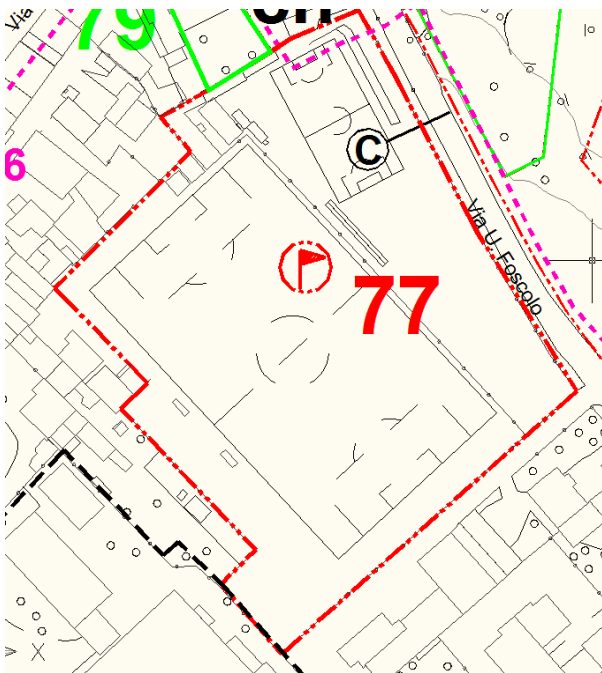
9.	STATO DI CONSISTENZA EDIFICIO E STRUTTURE CARATTERISTICHE DIMENSIONALI	Superficie del lotto mq	Mq 660,00
		Superficie coperta mq	/
		Superficie Lorda di Pavimento mq	/
		Superficie parcheggi pertinenziali mq	/
		Superficie a verde pertinenziale mq	/
		Superficie scoperta a cortile mq	/
		Attrezzature	/
		Numero utenti ospitabili	/
	Numero personale addetto	/	



Scheda di rilevamento n. 77

Campi sportivi Abbiate Guazzone

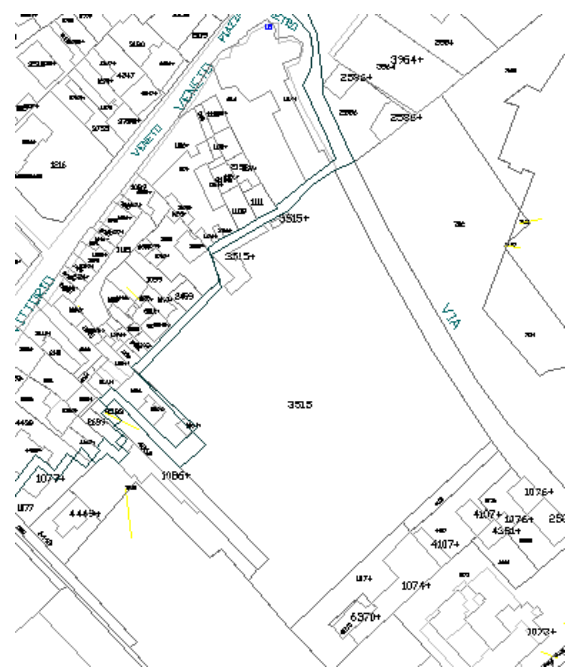
CORRETTA CON DEL DI C.C. N. 30/2016



AEROFOTOGRAMMETRICO



IMMAGINI



ESTRATTO CATASTALE

**Scheda di
rilevamento n°**

77

INDIVIDUAZIONE DEL SERVIZIO	Attrezzature pubbliche oratorio via Foscolo
------------------------------------	---

DESCRIZIONE	Attrezzature pubbliche gioco e sport
--------------------	--------------------------------------

GESTIONE	<input type="checkbox"/> PUBBLICA	<input type="checkbox"/> PRIVATA	<input checked="" type="checkbox"/> CHIESA
-----------------	-----------------------------------	----------------------------------	--

1. LOCALIZZAZIONE						
<input checked="" type="checkbox"/>	Nel territorio comunale di Tradate					
	Indirizzo	Via	Foscolo			
INDIVIDUAZIONE CATASTALE	Foglio	9	Mappale	3515	Subalterno	

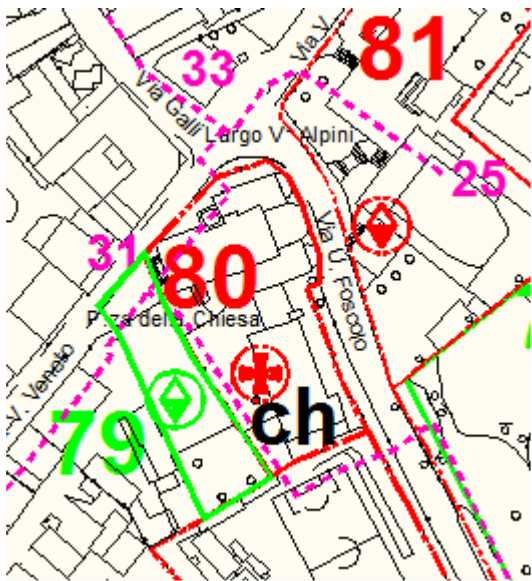
2.	Utenza		
	BACINO D'UTENZA	<input checked="" type="checkbox"/> Comunale <input type="checkbox"/> Sovracomunale	Specificare
	CARATTERISTICHE DEGLI UTENTI	n° persone tipologia	

3. SETTORE											
	<input type="checkbox"/>	Istruzione	<input type="checkbox"/>	Servizi alla persona	<input type="checkbox"/>	Pubblica Amministrazione	<input type="checkbox"/>	Attività culturali	<input type="checkbox"/>	Parcheggi	
	<input type="checkbox"/>	Formazione Lavoro	<input type="checkbox"/>	Servizi Sanitari	<input type="checkbox"/>	Interesse religioso	<input checked="" type="checkbox"/>	Attività ricreative sportive	<input type="checkbox"/>	Infrastrutture per la mobilità	
9.	STATO DI CONSISTENZA EDIFICIO E STRUTTURE CARATTERISTICHE DIMENSIONALI		Superficie del lotto mq				Mq 12.750,00				
			Superficie coperta mq				/				
			Superficie Lorda di Pavimento mq				/				
			Superficie parcheggi pertinenziali mq				/				
			Superficie a verde pertinenziale mq				/				
			Superficie scoperta a cortile mq				/				
			Attrezzature				/				
			Numero utenti ospitabili				/				
Numero personale addetto				/							



Scheda di rilevamento n. 80

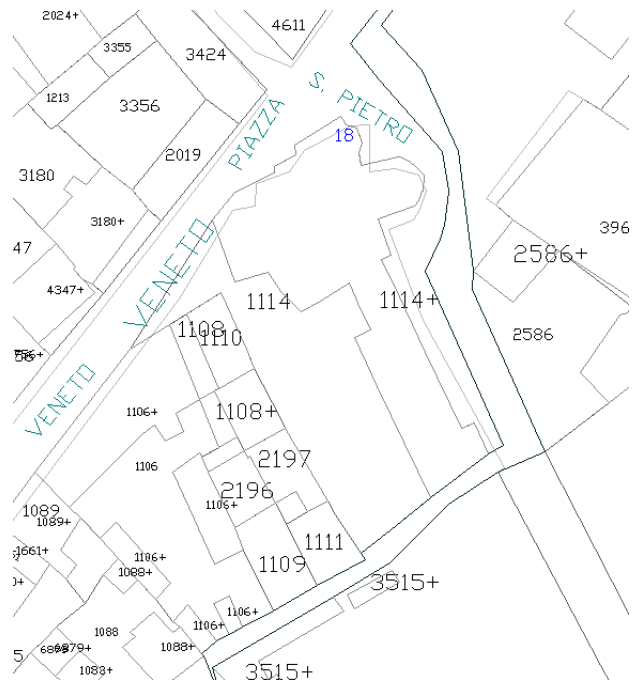
Chiesa SS. Pietro e Paolo



AEROFOTOGRAMMETRICO



IMMAGINI



ESTRATTO CATASTALE

**Scheda di
rilevamento n°**

80

INDIVIDUAZIONE DEL SERVIZIO	Chiesa SS. Pietro e Paolo di Abbiate Guazzone
------------------------------------	---

DESCRIZIONE	Edifici di culto
--------------------	------------------

GESTIONE	<input type="checkbox"/> PUBBLICA	<input type="checkbox"/> PRIVATA	<input checked="" type="checkbox"/> ALTRO: PROPRIETA' PARROCCHIA
-----------------	-----------------------------------	----------------------------------	--

1. LOCALIZZAZIONE						
<input checked="" type="checkbox"/>	Nel territorio comunale di Tradate					
	Indirizzo	Via	P.zza SS. Pietro e Paolo - V. Veneto			
INDIVIDUAZIONE CATASTALE	Foglio	9	Mappale	1114	Subalterno	

2.	Utenza		
BACINO D'UTENZA	<input checked="" type="checkbox"/> Comunale	<input type="checkbox"/> Sovracomunale	Specificare
CARATTERISTICHE DEGLI UTENTI	n° persone		
	tipologia		

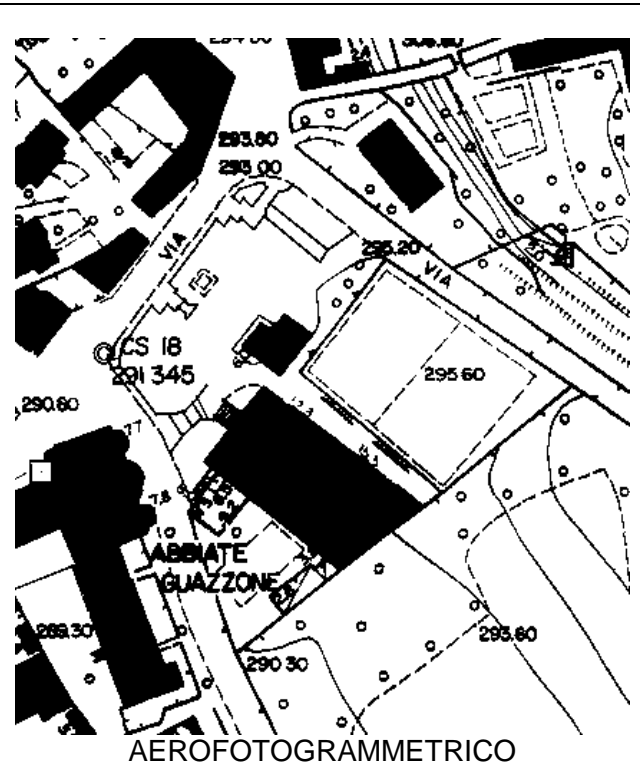
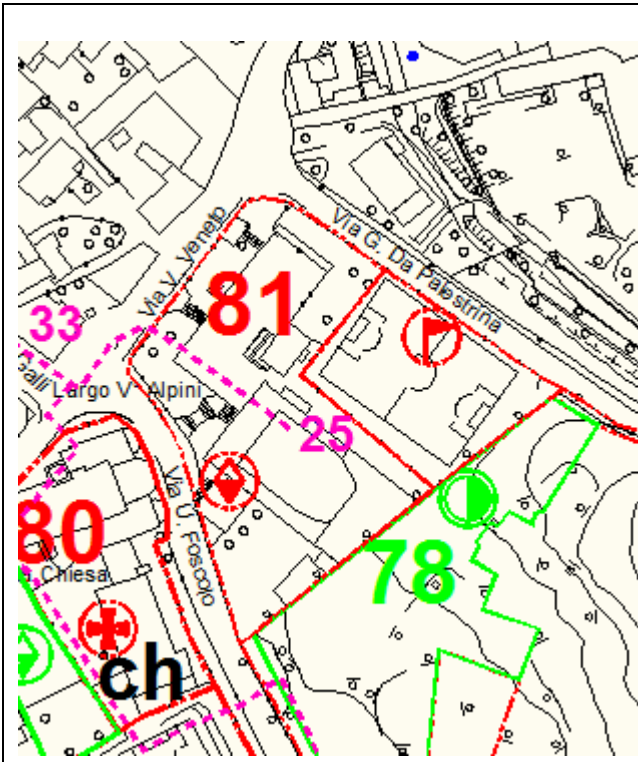
3. SETTORE									
<input type="checkbox"/>	Istruzione	<input type="checkbox"/>	Servizi alla persona	<input type="checkbox"/>	Pubblica Amministrazione	<input type="checkbox"/>	Attività culturali	<input type="checkbox"/>	Parcheggi
<input type="checkbox"/>	Formazione Lavoro	<input type="checkbox"/>	Servizi Sanitari	<input checked="" type="checkbox"/>	Interesse religioso	<input type="checkbox"/>	Attività ricreative sportive	<input type="checkbox"/>	Infrastrutture per la mobilità

9.	STATO DI CONSISTENZA EDIFICIO E STRUTTURE CARATTERISTICHE DIMENSIONALI	Superficie del lotto mq	Mq 2110,00
		Superficie coperta mq	/
		Superficie Lorda di Pavimento mq	/
		Superficie parcheggi pertinenziali mq	/
		Superficie a verde pertinenziale mq	/
		Superficie scoperta a cortile mq	/
		Attrezzature	/
		Numero utenti ospitabili	/
	Numero personale addetto	/	



Scheda di rilevamento n. 81

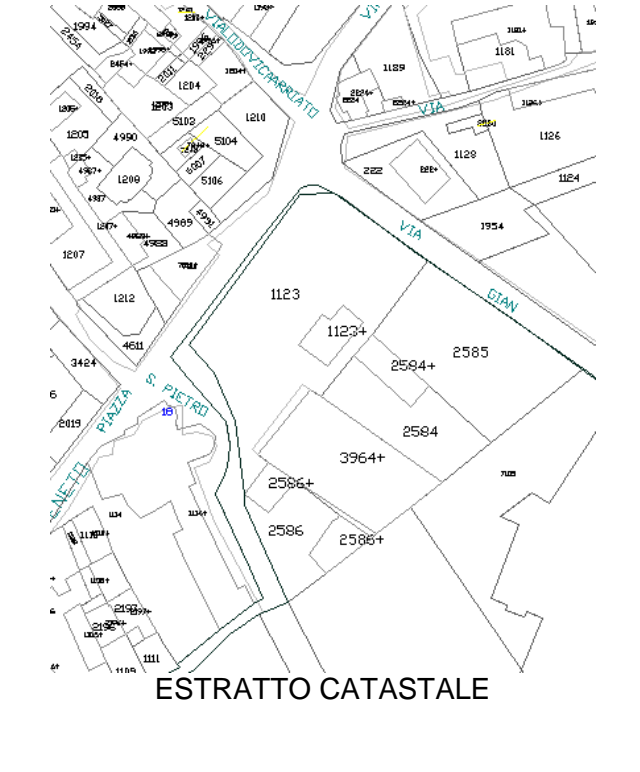
Cinema ex municipio Abbiate



AEROFOTOGRAMMETRICO



IMMAGINI



ESTRATTO CATASTALE

**Scheda di
rilevamento n°**

81

INDIVIDUAZIONE DEL SERVIZIO	Cinema, oratorio, ex municipio di Abbiate Guazzone
------------------------------------	--

DESCRIZIONE	Attrezzature pubbliche di uso collettivo
--------------------	--

GESTIONE	<input type="checkbox"/> PUBBLICA	<input type="checkbox"/> PRIVATA	<input checked="" type="checkbox"/> CHIESA
-----------------	-----------------------------------	----------------------------------	--

1. LOCALIZZAZIONE						
<input checked="" type="checkbox"/>	Nel territorio comunale di Tradate					
	Indirizzo	P.zza	Pietro e Paolo			
INDIVIDUAZIONE CATASTALE	Foglio	9	Mappale	1123, 2586, 3964	Subalterno	

2.	Utenza					
	BACINO D'UTENZA	<input checked="" type="checkbox"/> Comunale				
		<input type="checkbox"/> Sovracomunale	Specificare			
	CARATTERISTICHE DEGLI UTENTI	n° persone				
		tipologia				

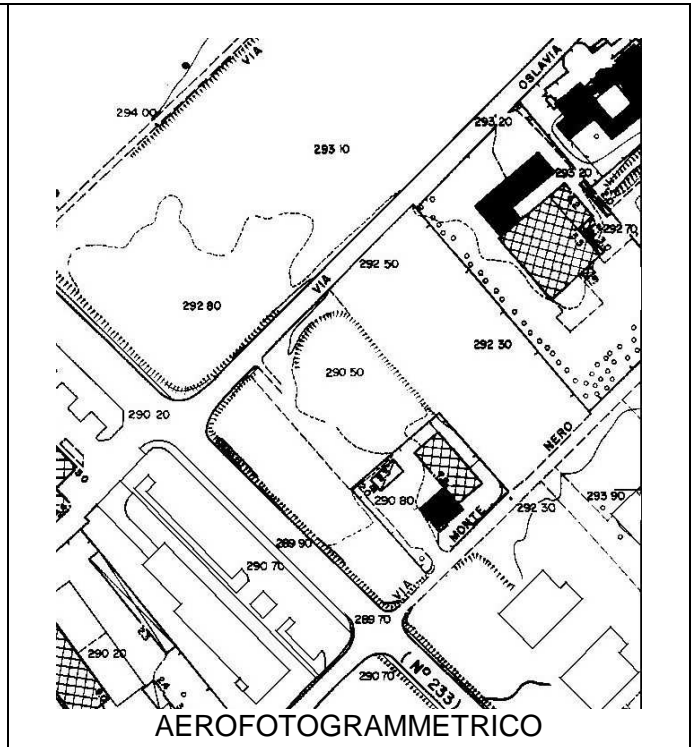
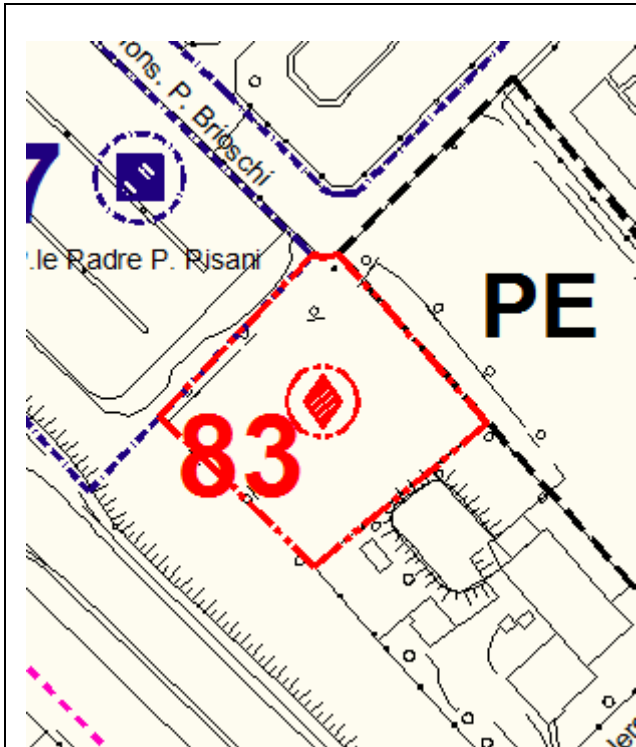
3. SETTORE									
<input type="checkbox"/>	Istruzione	<input type="checkbox"/>	Servizi alla persona	<input type="checkbox"/>	Pubblica Amministrazione	<input checked="" type="checkbox"/>	Attività culturali	<input type="checkbox"/>	Parcheggi
<input type="checkbox"/>	Formazione Lavoro	<input type="checkbox"/>	Servizi Sanitari	<input checked="" type="checkbox"/>	Interesse religioso	<input checked="" type="checkbox"/>	Attività ricreative sportive	<input type="checkbox"/>	Infrastrutture per la mobilità

9.	STATO DI CONSISTENZA EDIFICIO E STRUTTURE CARATTERISTICHE DIMENSIONALI	Superficie del lotto mq	Mq 4.410,00
		Superficie coperta mq	/
		Superficie Lorda di Pavimento mq	/
		Superficie parcheggi pertinenziali mq	/
		Superficie a verde pertinenziale mq	/
		Superficie scoperta a cortile mq	/
		Attrezzature	/
		Numero utenti ospitabili	/
		Numero personale addetto	/

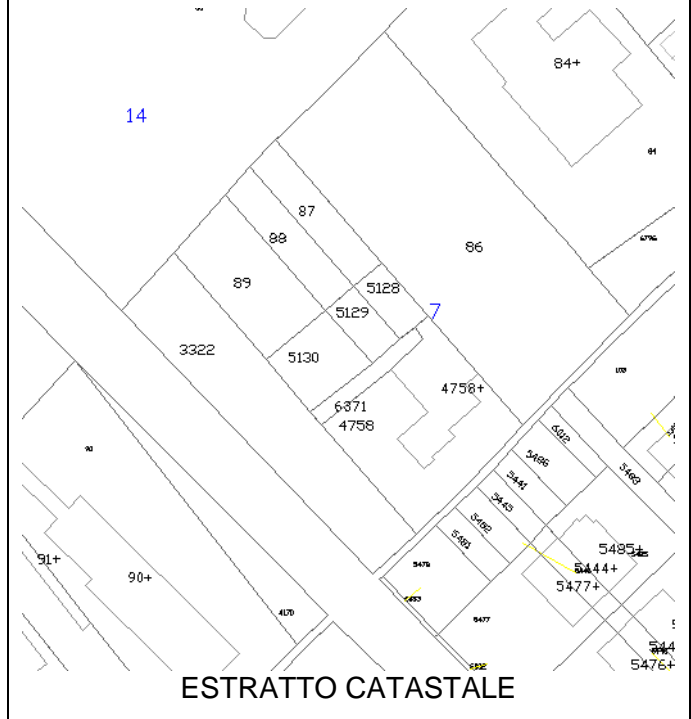


Scheda di rilevamento n. 83

Standard zone produttive via Oslavia



IMMAGINI



ESTRATTO CATASTALE



Scheda di rilevamento n°

83

INDIVIDUAZIONE DEL SERVIZIO	Area a standard produttivo
------------------------------------	----------------------------

DESCRIZIONE	Area parte boscata
--------------------	--------------------

GESTIONE	<input type="checkbox"/> PUBBLICA	<input checked="" type="checkbox"/> PRIVATA	<input type="checkbox"/> ALTRO
-----------------	-----------------------------------	---	--------------------------------

1. LOCALIZZAZIONE						
<input checked="" type="checkbox"/>	Nel territorio comunale di Tradate					
	Indirizzo	Via	Oslavia			
INDIVIDUAZIONE CATASTALE	Foglio	9	Mappale	87, 88, 89, 3322,	Subalterno	

2.			Utenza			
BACINO D'UTENZA	<input checked="" type="checkbox"/> Comunale					
	<input type="checkbox"/> Sovracomunale	Specificare				
CARATTERISTICHE DEGLI UTENTI	n° persone					
	tipologia					

3. SETTORE									
<input type="checkbox"/>	Istruzione	<input type="checkbox"/>	Servizi alla persona	<input type="checkbox"/>	Pubblica Amministrazione	<input type="checkbox"/>	Attività culturali	<input type="checkbox"/>	Parcheggi
<input type="checkbox"/>	Formazione Lavoro	<input type="checkbox"/>	Servizi Sanitari	<input type="checkbox"/>	Interesse religioso	<input checked="" type="checkbox"/>	Standard di qualità	<input type="checkbox"/>	Infrastrutture per la mobilità
9.	STATO DI CONSISTENZA EDIFICIO E STRUTTURE CARATTERISTICHE DIMENSIONALI	Superficie di pertinenza mq				Mq 2.930,00			
		Superficie coperta mq				/			
		Superficie Lorda di Pavimento mq				/			
		Superficie parcheggi pertinenziali mq				/			
		Superficie a verde pertinenziale mq				/			
		Superficie scoperta a cortile mq				/			
		Attrezzature				/			
		Numero utenti ospitabili				/			
Numero personale addetto				/					

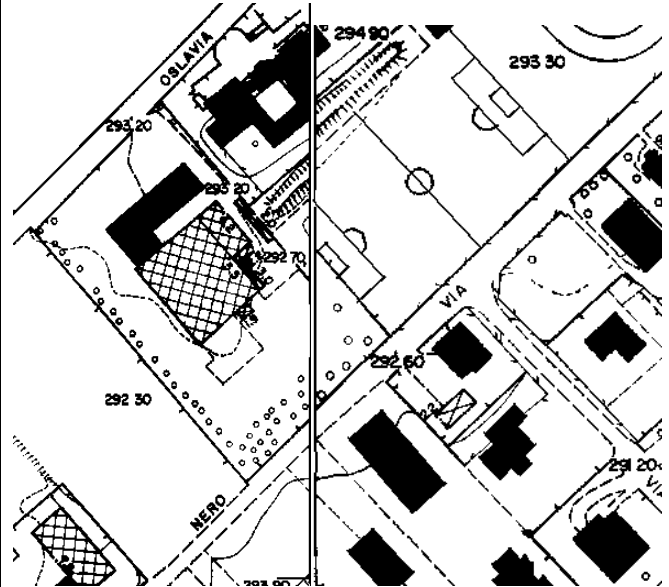
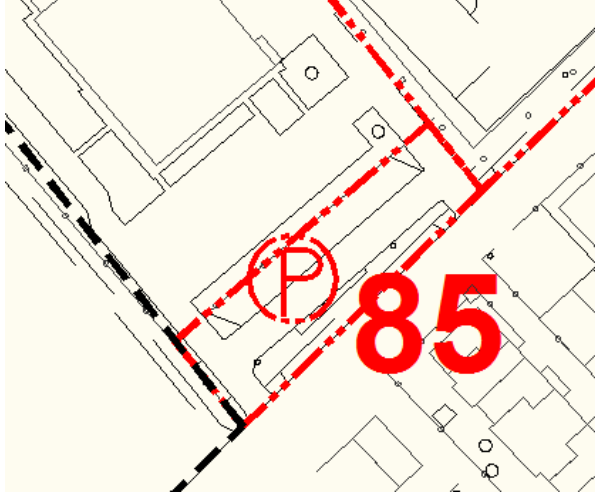


Scheda di rilevamento n. 85

Park via M. Nero

CORRETTA CON DEL DI C.C. N. 30/2016

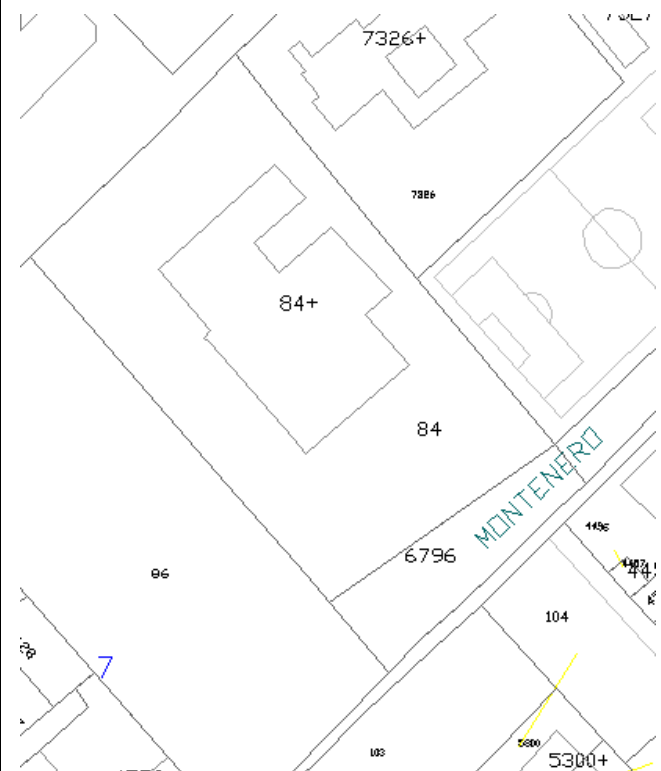
PIANO dei Servizi



AEROFOTOGRAMMETRICO



IMMAGINI



ESTRATTO CATASTALE

**Scheda di
rilevamento n°**

85

INDIVIDUAZIONE DEL SERVIZIO	Park via M. Nero
------------------------------------	------------------

DESCRIZIONE	Parcheggio
--------------------	------------

GESTIONE	<input checked="" type="checkbox"/> PUBBLICA	<input type="checkbox"/> PRIVATA	<input type="checkbox"/> ALTRO:
-----------------	--	----------------------------------	---------------------------------

1. LOCALIZZAZIONE						
<input checked="" type="checkbox"/>	Nel territorio comunale di Tradate					
	Indirizzo	Via	M. Nero			
INDIVIDUAZIONE CATASTALE	Foglio	9	Mappale	6796	Subalterno	

2.	Utenza	
BACINO D'UTENZA	<input checked="" type="checkbox"/> Comunale	
	<input type="checkbox"/> Sovracomunale	Specificare
CARATTERISTICHE DEGLI UTENTI	n° persone	
	tipologia	

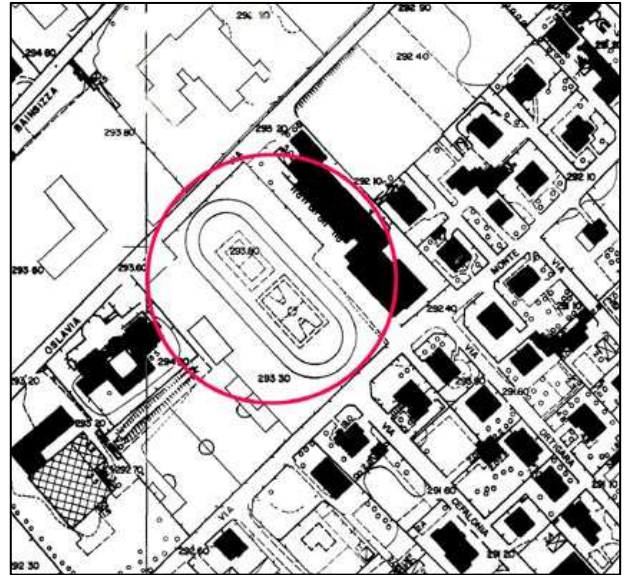
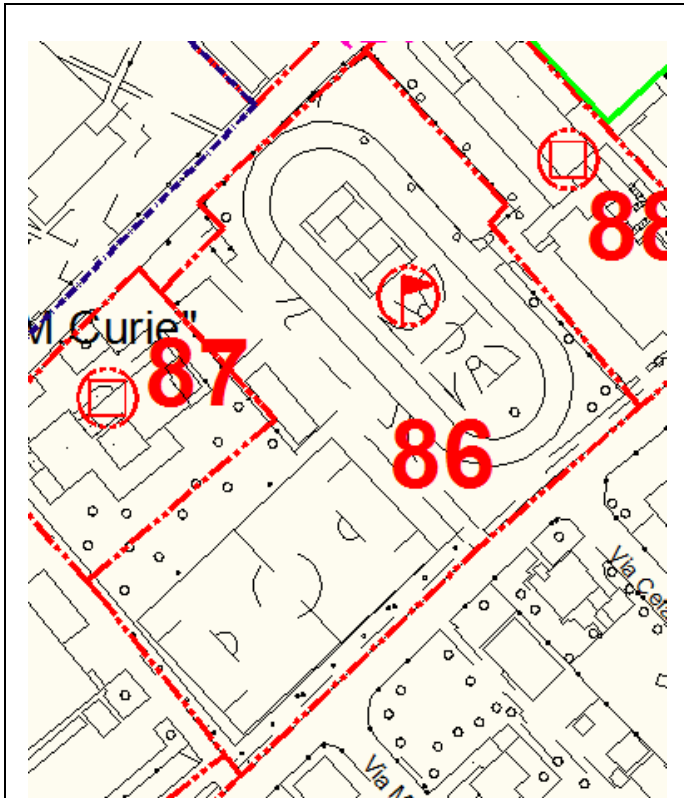
3. SETTORE									
<input type="checkbox"/>	Istruzione	<input type="checkbox"/>	Servizi alla persona	<input type="checkbox"/>	Pubblica Amministrazione	<input type="checkbox"/>	Attività culturali	<input checked="" type="checkbox"/>	Parcheggi
<input type="checkbox"/>	Formazione Lavoro	<input type="checkbox"/>	Servizi Sanitari	<input type="checkbox"/>	Interesse religioso	<input type="checkbox"/>	Attività ricreative sportive	<input type="checkbox"/>	Infrastrutture per la mobilità

9.	STATO DI CONSISTENZA EDIFICIO E STRUTTURE CARATTERISTICHE DIMENSIONALI	Superficie del lotto mq	900,00
		Superficie coperta mq	/
		Superficie Lorda di Pavimento mq	/
		Superficie parcheggi pertinenziali mq	/
		Superficie a verde pertinenziale mq	/
		Superficie scoperta a cortile mq	/
		Attrezzature	/
		Numero utenti ospitabili	/
Numero personale addetto	/		



Scheda di rilevamento n. 86

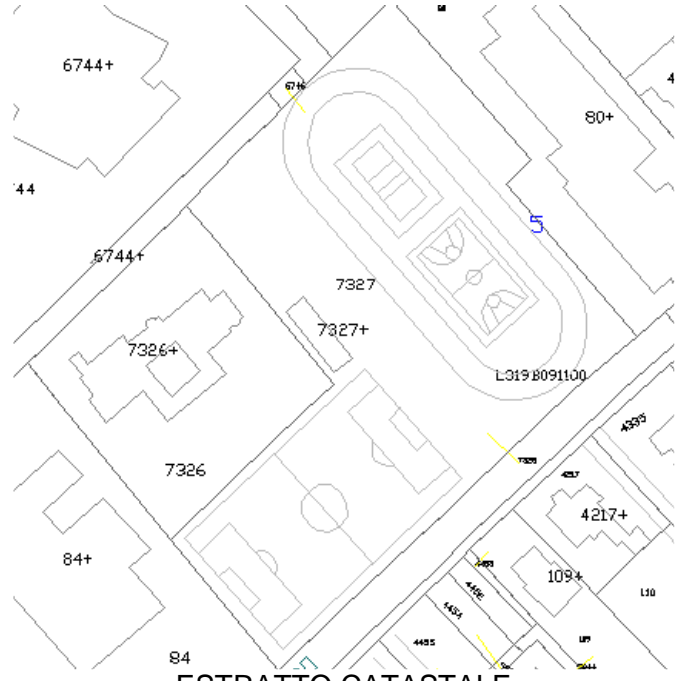
Attr. sportive Via Oslavia



AEROFOTOGRAMMETRICO



IMMAGINI



ESTRATTO CATASTALE

**Scheda di
rilevamento n°**

86

INDIVIDUAZIONE DEL SERVIZIO	Area verde attrezzata per lo sport
------------------------------------	------------------------------------

DESCRIZIONE	Area verde con percorsi e campo asfaltato con canestri
--------------------	--

GESTIONE	<input checked="" type="checkbox"/> PUBBLICA	<input type="checkbox"/> PRIVATA	<input type="checkbox"/> ALTRO
-----------------	--	----------------------------------	--------------------------------

1. LOCALIZZAZIONE						
<input checked="" type="checkbox"/>	Nel territorio comunale di Tradate					
	Indirizzo	Via	Oslavia			
INDIVIDUAZIONE CATASTALE	Foglio	9	Mappale	81, 82, 83, 2720, 2893, 3320, 3321.	Subalterno	

2.	Utenza		
BACINO D'UTENZA	<input checked="" type="checkbox"/> Comunale		
	<input type="checkbox"/> Sovracomunale		
CARATTERISTICHE DEGLI UTENTI	n° persone		
	tipologia		

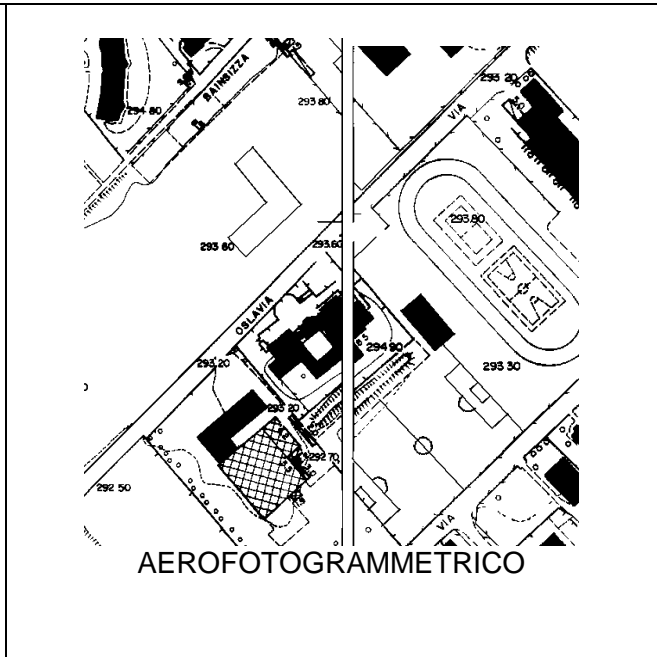
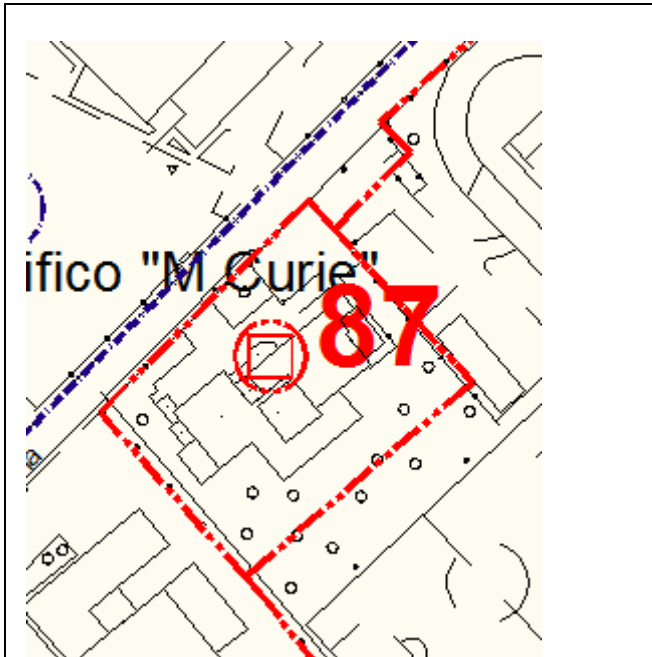
3. SETTORE									
<input type="checkbox"/>	Istruzione	<input type="checkbox"/>	Servizi alla persona	<input type="checkbox"/>	Pubblica Amministrazione	<input type="checkbox"/>	Attività culturali	<input type="checkbox"/>	Parcheggi
<input type="checkbox"/>	Formazione Lavoro	<input type="checkbox"/>	Servizi Sanitari	<input type="checkbox"/>	Interesse religioso	<input checked="" type="checkbox"/>	Attività ricreative sportive	<input type="checkbox"/>	Infrastrutture per la mobilità

9.	STATO DI CONSISTENZA EDIFICIO E STRUTTURE CARATTERISTICHE DIMENSIONALI	Superficie di pertinenza mq	10625
		Superficie coperta mq	200 per spogliatoi
		Superficie Lorda di Pavimento mq	200
		Parcheggi pertinenziali	/
		Superficie a verde pertinenziale mq	4000.51 non attrezzato
		Superficie scoperta a cortile mq	/
		Attrezzature	Campo calcio , basket, pista ciclabile
		Numero servizi igienici	6
		Numero utenti ospitabili	Negli spogliatoi 20
	Numero personale addetto	1	



Scheda di rilevamento n. 87

Asilo Nido via Oslavia



IMMAGINI

ESTRATTO CATASTALE

**Scheda di
rilevamento n°**

87

INDIVIDUAZIONE DEL SERVIZIO	Istruzione: Asilo nido
	Ospita inoltre un'associazioni socio-culturale

DESCRIZIONE	Asilo nido comunale e sede Diabetici Tradate		
GESTIONE	<input checked="" type="checkbox"/> PUBBLICA	<input type="checkbox"/> PRIVATA	<input type="checkbox"/> RELIGIOSA

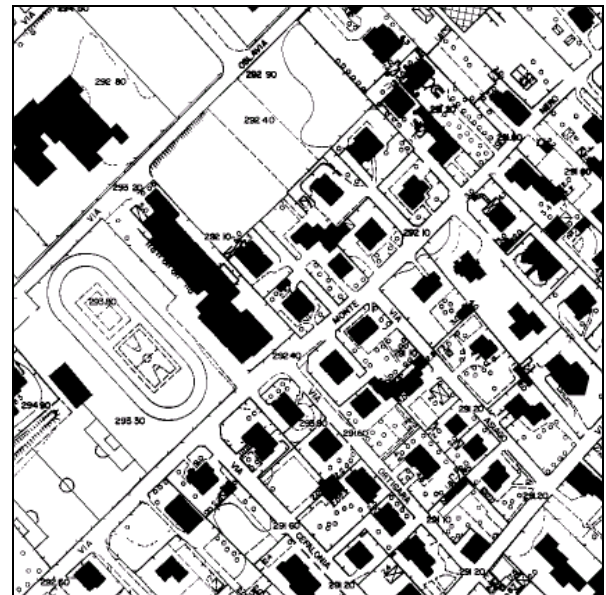
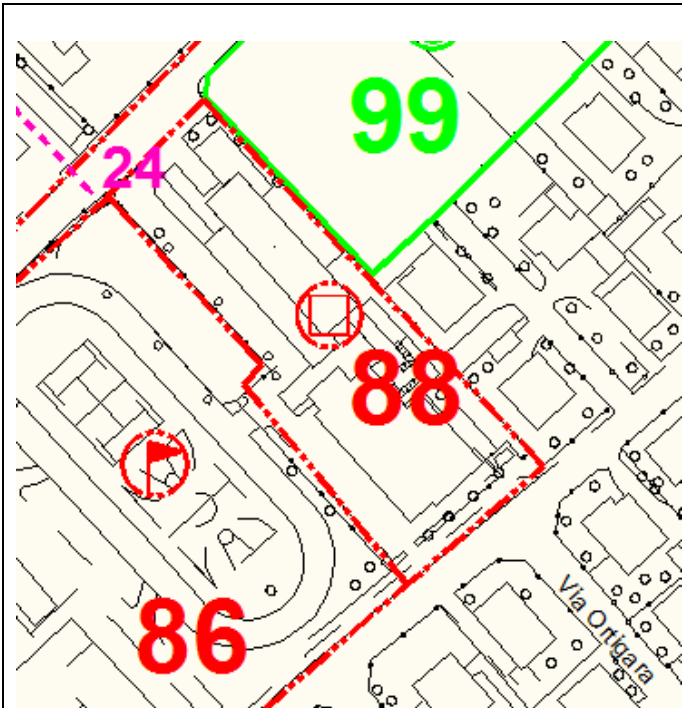
1. LOCALIZZAZIONE							
<input checked="" type="checkbox"/>	Nel territorio comunale di Tradate						
	Indirizzo	Via	Oslavia				
INDIVIDUAZIONE CATASTALE	Foglio	9	Mappale	7326	Subalterno		
2.	Utenza						
BACINO D'UTENZA	<input checked="" type="checkbox"/> Comunale						
	<input checked="" type="checkbox"/> Sovracomunale		Comuni limitrofi				
CARATTERISTICHE DEGLI UTENTI	n° persone						
	tipologia		Bambini 0-3 anni				

3. SETTORE									
<input checked="" type="checkbox"/>	Istruzione	<input checked="" type="checkbox"/>	Servizi alla persona-sociali	<input type="checkbox"/>	Pubblica Amministrazione	<input type="checkbox"/>	Attività culturali	<input type="checkbox"/>	Parcheggi
<input type="checkbox"/>	Formazione Lavoro	<input type="checkbox"/>	Servizi Sanitari	<input type="checkbox"/>	Interesse religioso	<input type="checkbox"/>	Attività ricreative sportive	<input type="checkbox"/>	Infrastrutture per la mobilità
9.	STATO DI CONSISTENZA EDIFICIO E STRUTTURE CARATTERISTICHE DIMENSIONALI	Superficie di pertinenza mq		2660,00					
		Superficie coperta mq		680					
		Superficie Lorda di Pavimento mq		740: - p.seminterrato 370mq adibiti a magazzino, ma in fase di adeguamento per spazio giochi dei bambini - p rialzato 370mq					
		Superficie parcheggi pertinenziali mq		200 mq esterni al comparto					
		Superficie a verde pertinenziale mq		1743					
		Superficie scoperta a cortile mq		110					
		Numero locali accessori		1 infermeria e magazzini					
		Numero spazi ricreativi/ didattici		9					
		Terrazzo		100mq					
		Cucina		In fase di adeguamento					
		Numero uffici		1					
		Numero servizi igienici e cambio		5					
		Numero utenti ospitabili		40					
Numero personale addetto									



Scheda di rilevamento n. 88

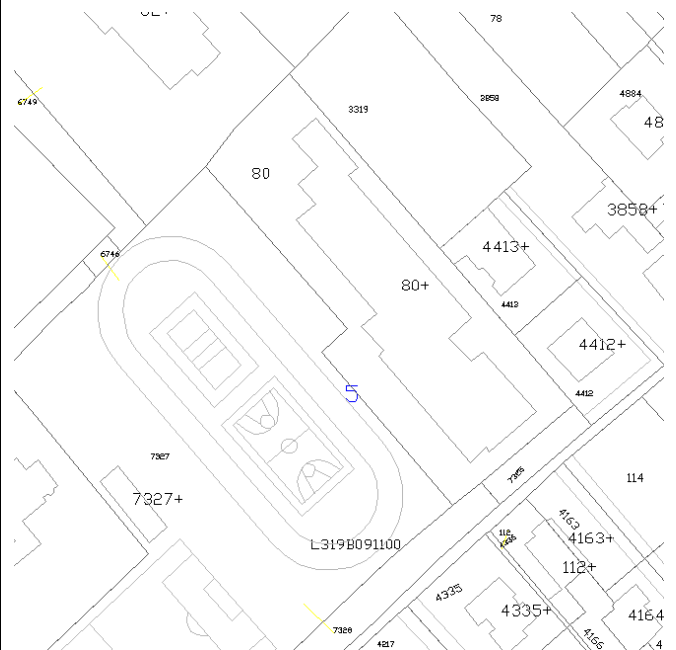
Edificio per istruzione via Oslavia



AEROFOTOGRAMMETRICO



IMMAGINI



ESTRATTO CATASTALE

**Scheda di
rilevamento n°**

88

INDIVIDUAZIONE DEL SERVIZIO	Sede ARCA in via Oslavia
------------------------------------	--------------------------

DESCRIZIONE	
	Edificio pubblico

GESTIONE	<input checked="" type="checkbox"/> PUBBLICA	<input type="checkbox"/> PRIVATA	<input type="checkbox"/> ALTRO
-----------------	--	----------------------------------	--------------------------------

1. LOCALIZZAZIONE						
<input checked="" type="checkbox"/>	Nel territorio comunale di Tradate					
	Indirizzo	Via	Oslavia			
INDIVIDUAZIONE CATASTALE	Foglio	9	Mappale	80	Subalterno	

2.	Utenza					
BACINO D'UTENZA	<input checked="" type="checkbox"/> Comunale					
	<input type="checkbox"/> Sovracomunale		Specificare			
CARATTERISTICHE DEGLI UTENTI	n° persone					
	tipologia					

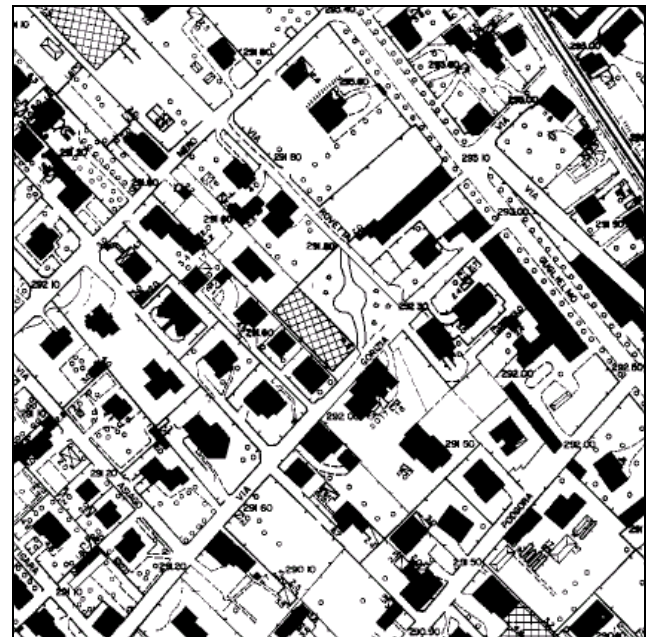
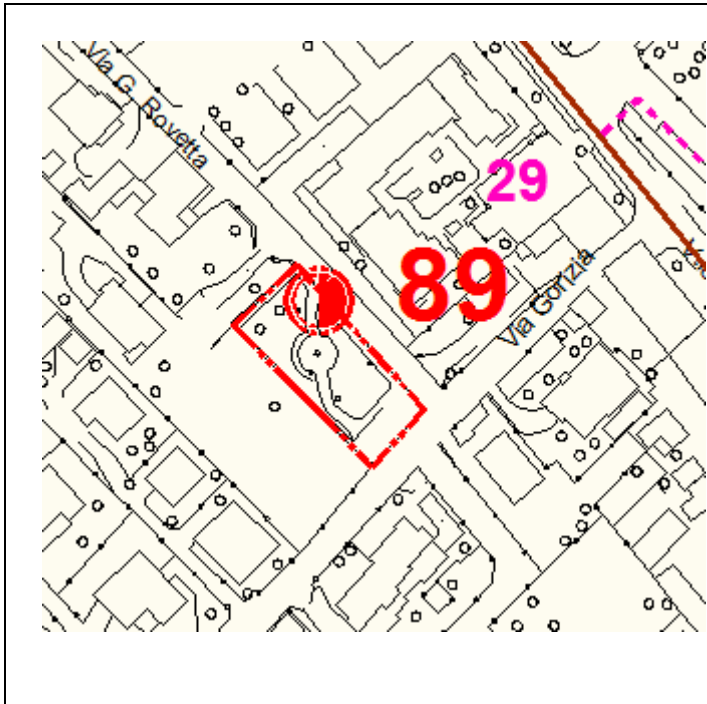
3. SETTORE										
<input type="checkbox"/>	Istruzione	<input checked="" type="checkbox"/>	Servizi alla persona	<input type="checkbox"/>	Pubblica Amministrazione	<input type="checkbox"/>	Attività culturali	<input type="checkbox"/>	Parcheggi	
<input type="checkbox"/>	Formazione Lavoro	<input type="checkbox"/>	Servizi Sanitari	<input type="checkbox"/>	Interesse religioso	<input type="checkbox"/>	Attività ricreative sportive	<input type="checkbox"/>	Infrastrutture per la mobilità	

4.	STATO DI CONSISTENZA EDIFICIO E STRUTTURE CARATTERISTICHE DIMENSIONALI	Superficie del lotto mq	Mq 3.500,00
		Superficie coperta mq	/
		Superficie Lorda di Pavimento mq	/
		Superficie parcheggi pertinenziali mq	/
		Superficie a verde pertinenziale mq	/
		Superficie scoperta a cortile mq	/
		Attrezzature	/
		Numero utenti ospitabili	/
Numero personale addetto	/		



Scheda di rilevamento n. 89

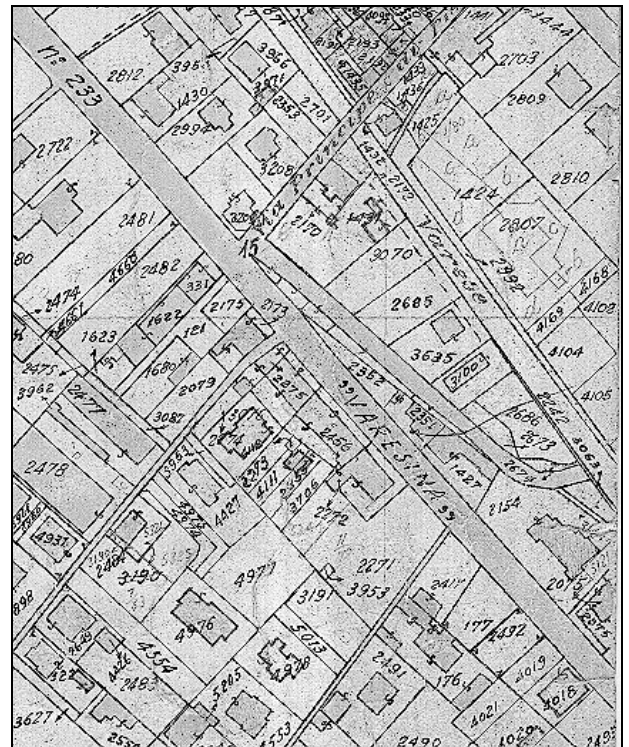
Verde Attr. via Gorizia



AEROFOTOGRAMMETRICO



IMMAGINI



ESTRATTO CATASTALE

**Scheda di
rilevamento n°**

89

INDIVIDUAZIONE DEL SERVIZIO	Parco Padre Pio via Gorizia
------------------------------------	-----------------------------

DESCRIZIONE	Verde attrezzato
--------------------	------------------

GESTIONE	<input checked="" type="checkbox"/> PUBBLICA	<input type="checkbox"/> PRIVATA	<input type="checkbox"/> ALTRO
-----------------	--	----------------------------------	--------------------------------

1. LOCALIZZAZIONE						
<input checked="" type="checkbox"/>	Nel territorio comunale di Tradate					
	Indirizzo	Via	Gorizia			
INDIVIDUAZIONE CATASTALE	Foglio	9	Mappale	2477	Subalterno	

2.	Utenza		
BACINO D'UTENZA	<input checked="" type="checkbox"/> Comunale	<input type="checkbox"/> Sovracomunale	Specificare
CARATTERISTICHE DEGLI UTENTI	n° persone		
	tipologia		


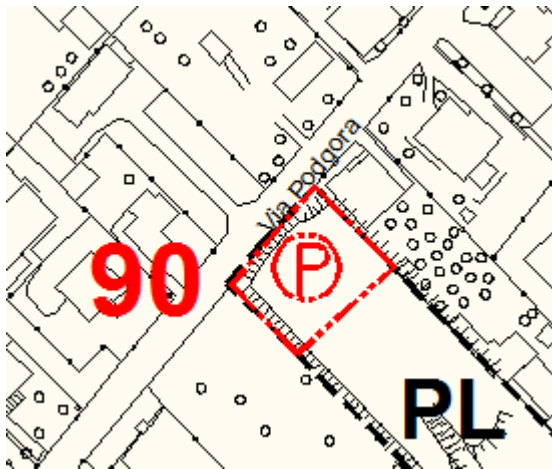
3. SETTORE									
<input type="checkbox"/>	Istruzione	<input type="checkbox"/>	Servizi alla persona	<input type="checkbox"/>	Pubblica Amministrazione	<input type="checkbox"/>	Attività culturali	<input type="checkbox"/>	Parcheggi
<input type="checkbox"/>	Formazione Lavoro	<input type="checkbox"/>	Servizi Sanitari	<input type="checkbox"/>	Interesse religioso	<input checked="" type="checkbox"/>	Attività ricreative sportive	<input type="checkbox"/>	Infrastrutture per la mobilità

9.	STATO DI CONSISTENZA EDIFICIO E STRUTTURE CARATTERISTICHE DIMENSIONALI	Superficie del lotto mq	Mq 700,00
		Superficie coperta mq	/
		Superficie Lorda di Pavimento mq	/
		Superficie parcheggi pertinenziali mq	/
		Superficie a verde pertinenziale mq	/
		Superficie scoperta a cortile mq	/
		Attrezzature	/
		Numero utenti ospitabili	/
		Numero personale addetto	/



Scheda di rilevamento n. 90

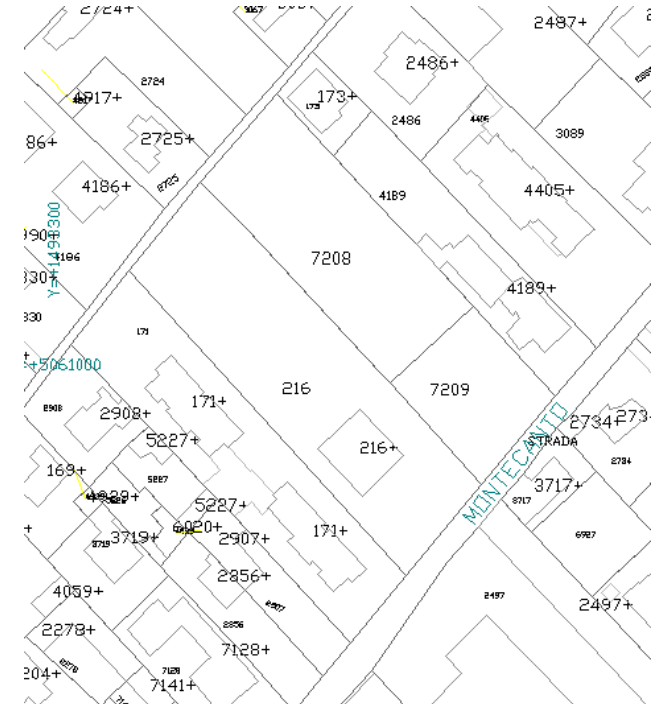
Park PL via Podgora



AEROFOTOGRAMMETRICO



IMMAGINI



ESTRATTO CATASTALE

**Scheda di
rilevamento n°**

90

INDIVIDUAZIONE DEL SERVIZIO	Parcheeggi PL via Podgora
------------------------------------	---------------------------

DESCRIZIONE	Parcheeggio
--------------------	-------------

GESTIONE	<input type="checkbox"/> PUBBLICA	<input checked="" type="checkbox"/> PRIVATA	<input type="checkbox"/> ALTRO
-----------------	-----------------------------------	---	--------------------------------

1. LOCALIZZAZIONE						
<input checked="" type="checkbox"/>	Nel territorio comunale di Tradate					
	Indirizzo	Via	Podgora			
INDIVIDUAZIONE CATASTALE	Foglio	9	Mappale	216, 7208	Subalterno	

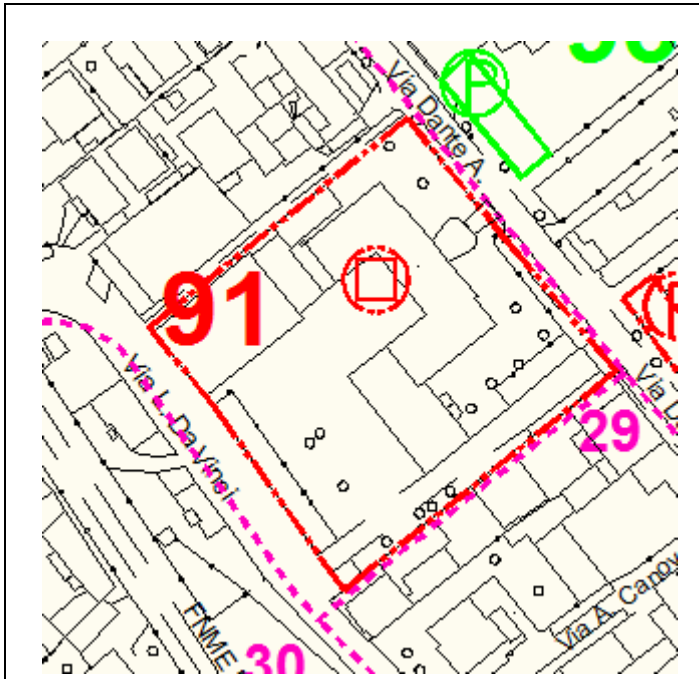
2.	Utenza		
BACINO D'UTENZA	<input checked="" type="checkbox"/> Comunale	<input type="checkbox"/> Sovracomunale	Specificare
CARATTERISTICHE DEGLI UTENTI	n° persone		
	tipologia		

3. SETTORE									
<input type="checkbox"/>	Istruzione	<input type="checkbox"/>	Servizi alla persona	<input type="checkbox"/>	Pubblica Amministrazione	<input type="checkbox"/>	Attività culturali	<input checked="" type="checkbox"/>	Parcheeggi
<input type="checkbox"/>	Formazione Lavoro	<input type="checkbox"/>	Servizi Sanitari	<input type="checkbox"/>	Interesse religioso	<input type="checkbox"/>	Attività ricreative sportive	<input type="checkbox"/>	Infrastrutture per la mobilità
9.	STATO DI CONSISTENZA EDIFICIO E STRUTTURE CARATTERISTICHE DIMENSIONALI	Superficie del lotto mq			1.290,00				
		Superficie coperta mq			/				
		Superficie Lorda di Pavimento mq			/				
		Superficie parcheggi pertinenziali mq			/				
		Superficie a verde pertinenziale mq			/				
		Superficie scoperta a cortile mq			/				
		Attrezzature			/				
		Numero utenti ospitabili			/				
Numero personale addetto			/						



Scheda di rilevamento n. 91

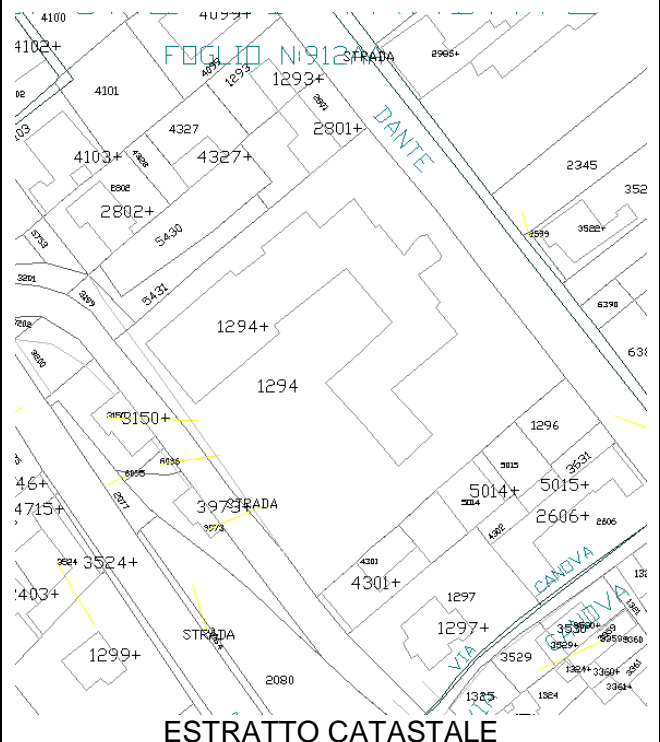
Scuole di via Dante



AEROFOTOGRAMMETRICO



IMMAGINI



ESTRATTO CATASTALE

**Scheda di
rilevamento n°**

91

INDIVIDUAZIONE DEL SERVIZIO	Scuola di via Dante Alighieri
------------------------------------	-------------------------------

DESCRIZIONE	Attrezzature per l'istruzione
--------------------	-------------------------------

GESTIONE	<input checked="" type="checkbox"/> PUBBLICA	<input type="checkbox"/> PRIVATA	<input type="checkbox"/> ALTRO
-----------------	--	----------------------------------	--------------------------------

1. LOCALIZZAZIONE						
<input checked="" type="checkbox"/>	Nel territorio comunale di Tradate					
	Indirizzo	Via	Oslavia			
INDIVIDUAZIONE CATASTALE	Foglio	9	Mappale	1294	Subalterno	

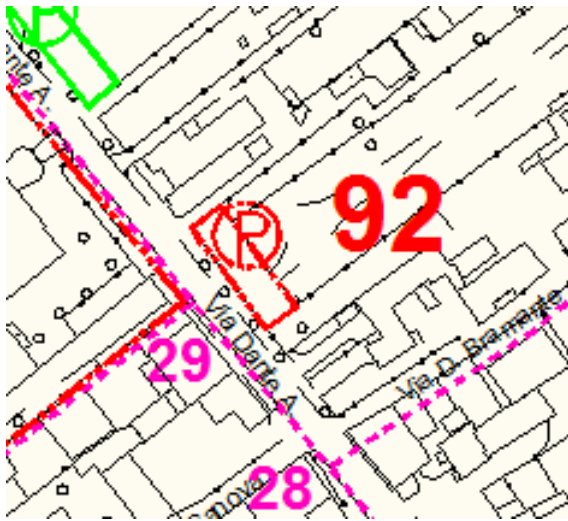
2.	Utenza		
BACINO D'UTENZA	<input checked="" type="checkbox"/> Comunale		
	<input type="checkbox"/> Sovracomunale	Specificare	
CARATTERISTICHE DEGLI UTENTI	n° persone		
	tipologia		

3. SETTORE											
<input checked="" type="checkbox"/>	Istruzione	<input type="checkbox"/>	Servizi alla persona	<input type="checkbox"/>	Pubblica Amministrazione	<input type="checkbox"/>	Attività culturali	<input type="checkbox"/>	Parcheggi		
<input type="checkbox"/>	Formazione Lavoro	<input type="checkbox"/>	Servizi Sanitari	<input type="checkbox"/>	Interesse religioso	<input type="checkbox"/>	Attività ricreative sportive	<input type="checkbox"/>	Infrastrutture per la mobilità		
9.	STATO DI CONSISTENZA EDIFICIO E STRUTTURE CARATTERISTICHE DIMENSIONALI	Superficie del lotto mq				Mq 5.000,00					
		Superficie coperta mq				/					
		Superficie Lorda di Pavimento mq				/					
		Superficie parcheggi pertinenziali mq				/					
		Superficie a verde pertinenziale mq				/					
		Superficie scoperta a cortile mq				/					
		Attrezzature				/					
		Numero utenti ospitabili				/					
Numero personale addetto				/							



Scheda di rilevamento n. 92

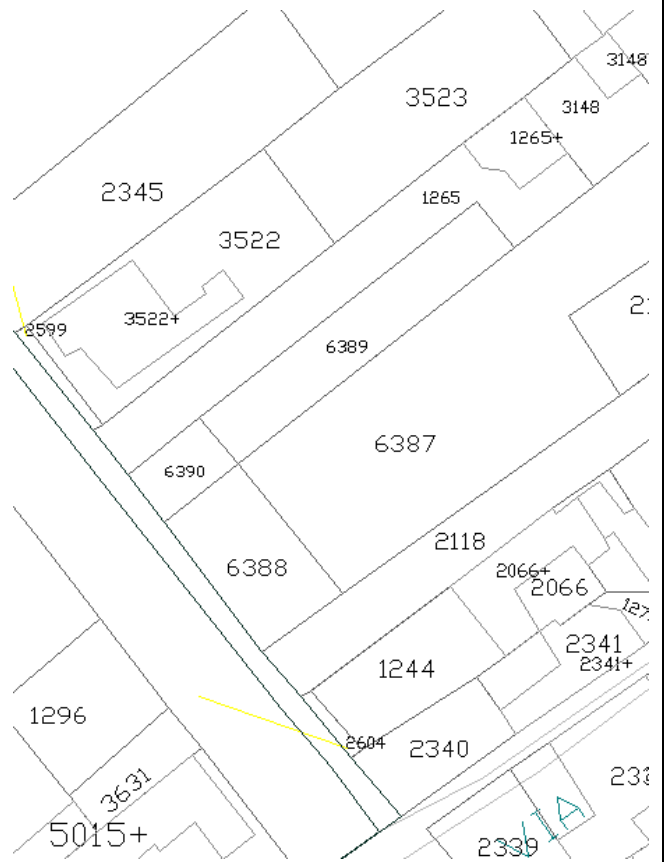
Park via Dante a



AEROFOTOGRAMMETRICO



IMMAGINI



ESTRATTO CATASTALE

**Scheda di
rilevamento n°**

92

INDIVIDUAZIONE DEL SERVIZIO	Parcheggio via Dante
------------------------------------	----------------------

DESCRIZIONE	Parcheggio
--------------------	------------

GESTIONE	<input checked="" type="checkbox"/> PUBBLICA	<input type="checkbox"/> PRIVATA	<input type="checkbox"/> ALTRO
-----------------	--	----------------------------------	--------------------------------

1. LOCALIZZAZIONE						
<input checked="" type="checkbox"/>	Nel territorio comunale di Tradate					
	Indirizzo	Via	Dante			
INDIVIDUAZIONE CATASTALE	Foglio	9	Mappale	6388	Subalterno	

2.	Utenza				
BACINO D'UTENZA	<input checked="" type="checkbox"/> Comunale	<input type="checkbox"/> Sovracomunale	Specificare		
CARATTERISTICHE DEGLI UTENTI	n° persone				
	tipologia				

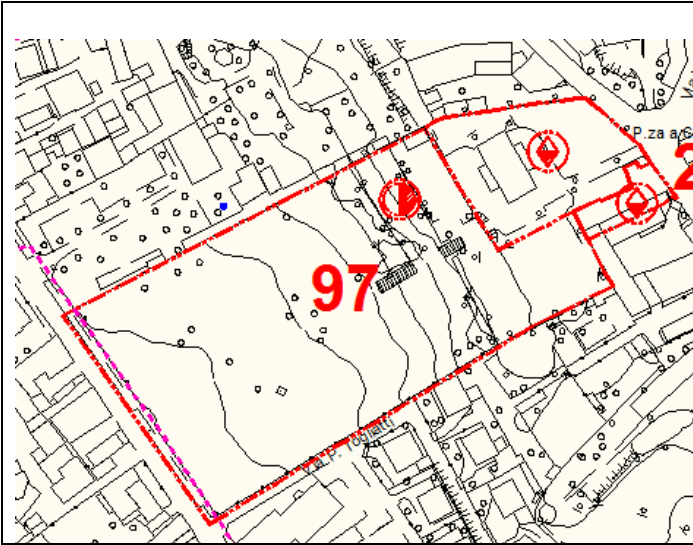
3. SETTORE									
<input type="checkbox"/>	Istruzione	<input type="checkbox"/>	Servizi alla persona	<input type="checkbox"/>	Pubblica Amministrazione	<input type="checkbox"/>	Attività culturali	<input checked="" type="checkbox"/>	Parcheggi
<input type="checkbox"/>	Formazione Lavoro	<input type="checkbox"/>	Servizi Sanitari	<input type="checkbox"/>	Interesse religioso	<input type="checkbox"/>	Attività ricreative sportive	<input type="checkbox"/>	Infrastrutture per la mobilità

9.	STATO DI CONSISTENZA EDIFICIO E STRUTTURE CARATTERISTICHE DIMENSIONALI	Superficie del lotto mq	Mq 270,00
		Superficie coperta mq	/
		Superficie Lorda di Pavimento mq	/
		Superficie parcheggi pertinenziali mq	/
		Superficie a verde pertinenziale mq	/
		Superficie scoperta a cortile mq	/
		Attrezzature	/
		Numero utenti ospitabili	/
		Numero personale addetto	/



Scheda di rilevamento n. 97

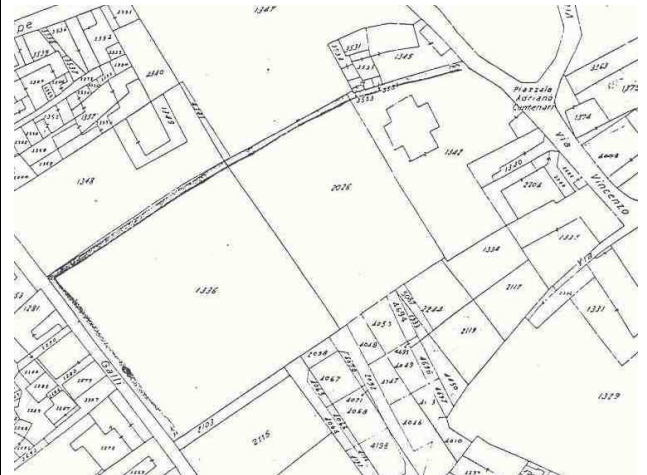
Parco Villa Centenari



AEROFOTOGRAMMETRICO



IMMAGINI



ESTRATTO CATASTALE

**Scheda di
rilevamento n°**

97.1

INDIVIDUAZIONE DEL SERVIZIO	Parco attrezzato di Villa Centenari
------------------------------------	-------------------------------------

DESCRIZIONE	Parco Villa Centenari
--------------------	-----------------------

GESTIONE	<input checked="" type="checkbox"/> PUBBLICA	<input type="checkbox"/> PRIVATA	<input type="checkbox"/> RELIGIOSA
-----------------	--	----------------------------------	------------------------------------

1. LOCALIZZAZIONE						
<input checked="" type="checkbox"/>	Nel territorio comunale di Tradate					
	Indirizzo	Via	Galli			
INDIVIDUAZIONE CATASTALE	Foglio	9	Mappale	1336, 2026.	Subalterno	

2.	Utenza					
BACINO D'UTENZA	<input checked="" type="checkbox"/> Comunale					
	<input type="checkbox"/> Sovracomunale	Specificare				
CARATTERISTICHE DEGLI UTENTI	n° persone					
	tipologia	Genitori con bambini, ragazzi, anziani.				

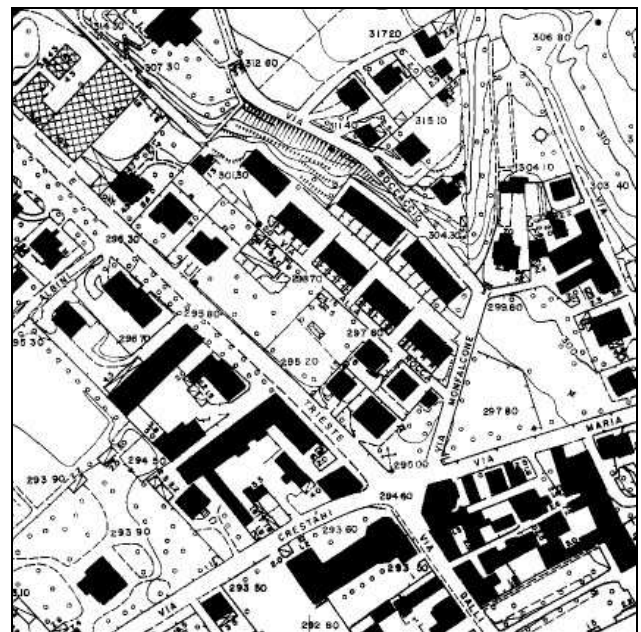
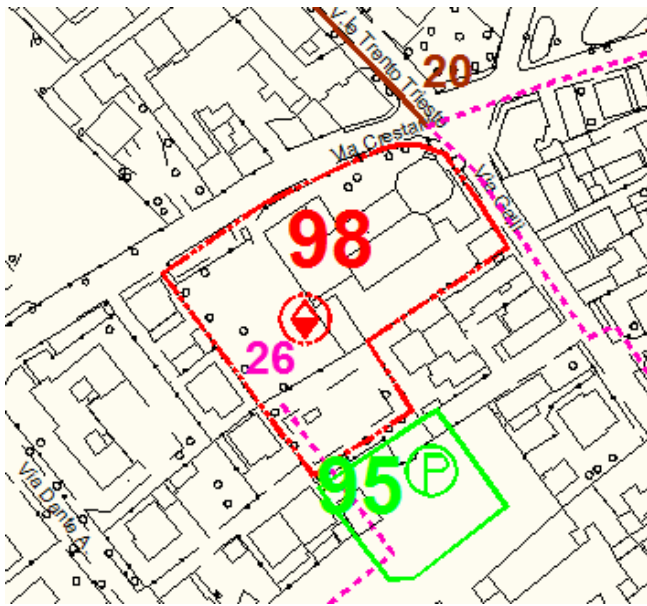
3. SETTORE									
<input type="checkbox"/>	Istruzione	<input type="checkbox"/>	Servizi alla persona	<input type="checkbox"/>	Pubblica Amministrazione	<input type="checkbox"/>	Attività culturali	<input type="checkbox"/>	Parcheggi
<input type="checkbox"/>	Formazione Lavoro	<input type="checkbox"/>	Servizi Sanitari	<input type="checkbox"/>	Interesse religioso	<input checked="" type="checkbox"/>	Attività ricreative sportive	<input type="checkbox"/>	Infrastrutture per la mobilità

9.	STATO DI CONSISTENZA EDIFICIO E STRUTTURE CARATTERISTICHE DIMENSIONALI	Superficie di pertinenza mq	12500
		Superficie parcheggi pertinenziali mq	
		Superficie scoperta a cortile mq	/
		Numero utenti ospitabili	
		Numero personale addetto	



Scheda di rilevamento n. 98

Scuole via Galli-Crestani



AEROFOTOGRAMMETRICO



IMMAGINI



ESTRATTO CATASTALE

**Scheda di
rilevamento n°**

98

INDIVIDUAZIONE DEL SERVIZIO	istruzione: Asilo infantile privato
------------------------------------	-------------------------------------

DESCRIZIONE	Asilo infantile Abbiate Guazzone
--------------------	----------------------------------

GESTIONE	<input type="checkbox"/> PUBBLICA	<input checked="" type="checkbox"/> PRIVATA
-----------------	-----------------------------------	---

1. LOCALIZZAZIONE	Nel territorio comunale di Tradate ABBIATE					
<input checked="" type="checkbox"/>	Indirizzo	Via	Galli, 99			
INDIVIDUAZIONE CATASTALE	Foglio	9	Mappale	2537	Subalterno	

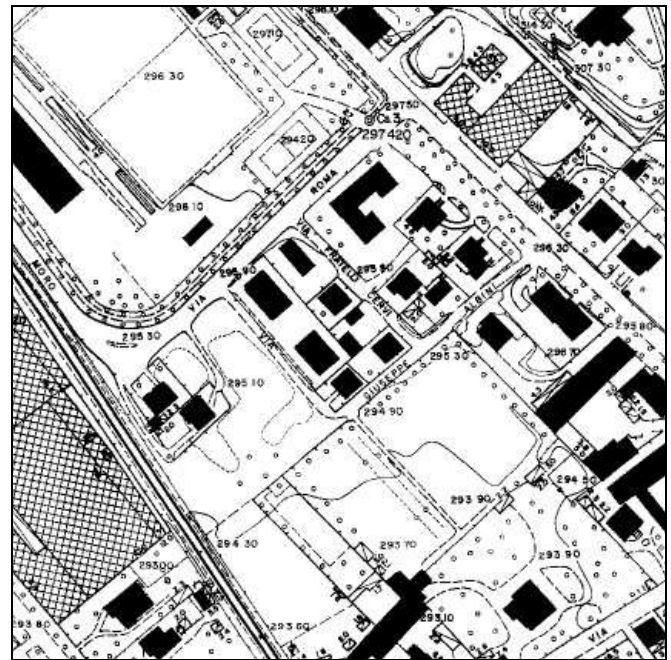
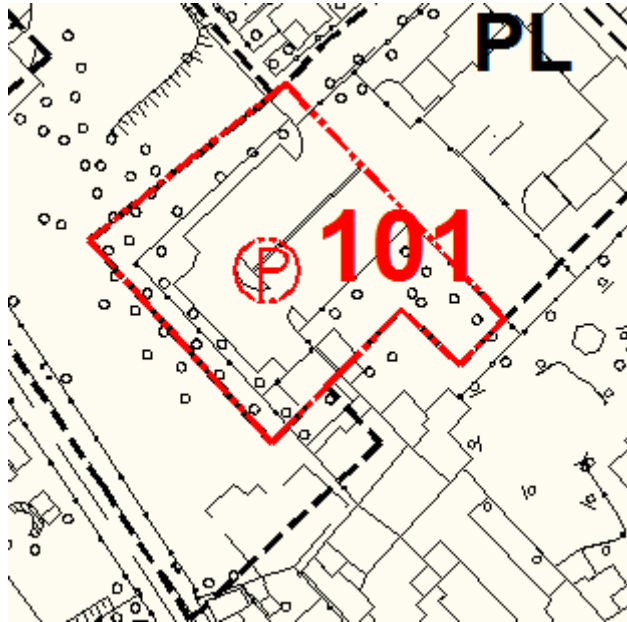
2.	Utenza		
BACINO D'UTENZA	<input checked="" type="checkbox"/> Comunale		
	<input type="checkbox"/> Sovracomunale	Specificare	
CARATTERISTICHE DEGLI UTENTI	n° persone	144	
	tipologia	Bambini 3-5 anni	

3. SETTORE	<input type="checkbox"/> Istruzione	<input checked="" type="checkbox"/> Servizi alla persona	<input type="checkbox"/> Pubblica Amministrazione	<input type="checkbox"/> Attività culturali	<input type="checkbox"/> Parcheggi
	<input type="checkbox"/> Formazione Lavoro	<input type="checkbox"/> Servizi Sanitari	<input type="checkbox"/> Interesse religioso	<input type="checkbox"/> Attività ricreative sportive	<input type="checkbox"/> Infrastrutture per la mobilità

9.	STATO DI CONSISTENZA EDIFICIO E STRUTTURE CARATTERISTICHE DIMENSIONALI	Superficie di pertinenza mq	4640,00
		Superficie coperta mq	1260
		Superficie Lorda di Pavimento mq	1110
		Superficie parcheggi pertinenziali mq	
		Superficie a verde pertinenziale mq	
		Superficie scoperta a cortile mq	1010
		Cappella	1
		Numero aule	5
		Lavanderia	1
		Numero uffici	1
	Attrezzature	Una palestra al piano interrato, priva di spogliatoi e wc.	



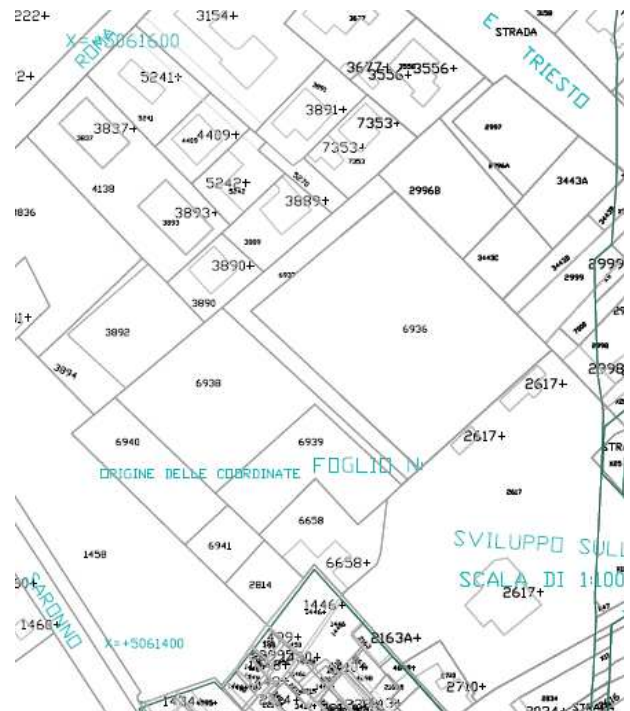
Scheda di rilevamento n. 101



AEROFOTOGRAMMETRICO



IMMAGINI



ESTRATTO CATASTALE

**Scheda di
rilevamento n°**

101

INDIVIDUAZIONE DEL SERVIZIO	Previsto Parcheggio
------------------------------------	---------------------

DESCRIZIONE	
	Previsto parcheggio attinente PL

GESTIONE	<input checked="" type="checkbox"/> PUBBLICA	<input type="checkbox"/> PRIVATA
-----------------	--	----------------------------------

1. LOCALIZZAZIONE	Nel territorio comunale di Tradate					
<input checked="" type="checkbox"/>	Indirizzo	Via	Tra via Crestani e via Albini			
INDIVIDUAZIONE CATASTALE	Foglio	Abbiate 11	Mappale	2813, 3815.	Subalterno	
INDIVIDUAZIONE P.R.G.	Tavola	4.8	Zona	Parcheggio P,6		

2.	Utenza	
BACINO D'UTENZA	<input type="checkbox"/> Comunale	
	<input type="checkbox"/> Sovracomunale	Specificare
CARATTERISTICHE DEGLI UTENTI	n° persone	
	tipologia	

3. SETTORE	<input type="checkbox"/> Istruzione	<input type="checkbox"/> Servizi alla persona	<input type="checkbox"/> Pubblica Amministrazione	<input type="checkbox"/> Attività culturali	<input checked="" type="checkbox"/> Parcheggi
	<input type="checkbox"/> Formazione Lavoro	<input type="checkbox"/> Servizi Sanitari	<input type="checkbox"/> Interesse religioso	<input type="checkbox"/> Attività ricreative sportive	<input type="checkbox"/> Infrastrutture per la mobilità

CARATTERISTICHE:

4.	LOCALIZZAZIONE ALL'INTERNO DEL COMUNE	<input type="checkbox"/> Centrale	<input checked="" type="checkbox"/> periferica	<input type="checkbox"/> Isolata	<input type="checkbox"/> altro
		Integrazione con le funzioni al contorno	<input type="checkbox"/> insufficiente	<input type="checkbox"/> soddisfacente	<input type="checkbox"/> buono
		Compatibilità con le funzioni al contorno	<input type="checkbox"/> insufficiente	<input type="checkbox"/> soddisfacente	<input type="checkbox"/> buono



COMUNE DI TRADATE (VA)

PIANO DEI SERVIZI – SCHEDE

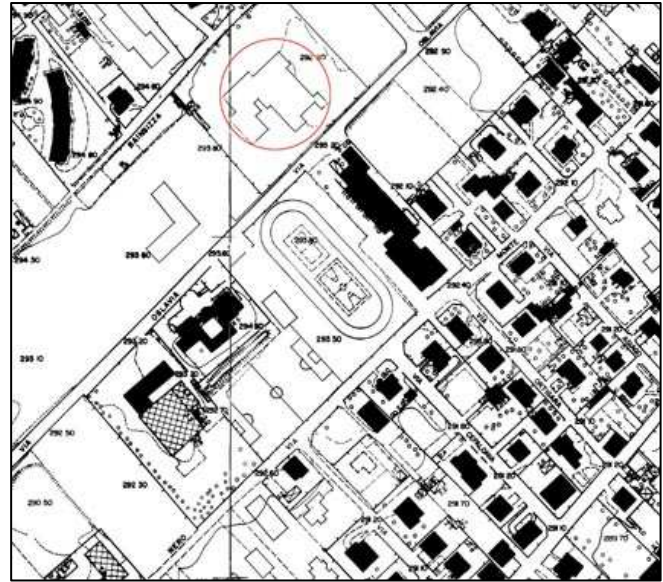
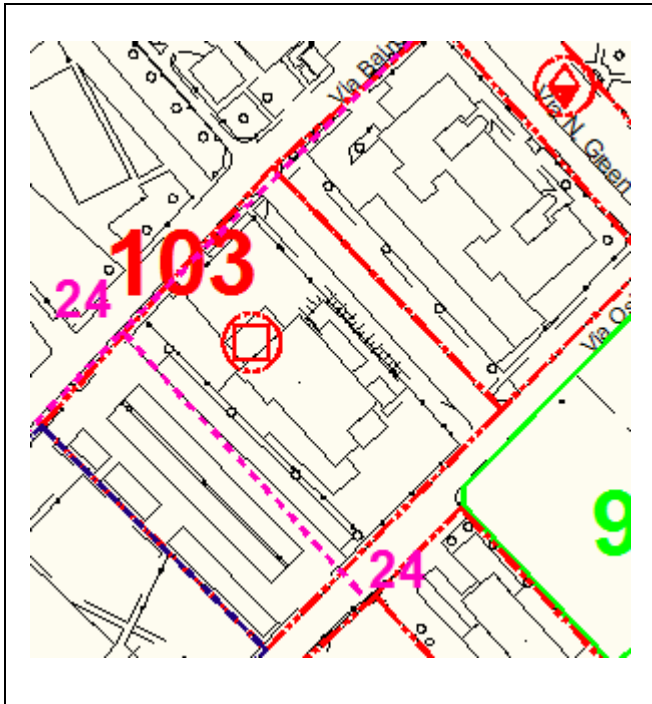
Standard Esistente

5.	POSSIBILITA DI INTERSCAMBI	<input type="checkbox"/> si	<input type="checkbox"/> autobus	<input type="checkbox"/> treno	
		<input type="checkbox"/> no			
6.	SUPERFICIE MQ	3119.60			
	N° POSTI AUTO	<input type="checkbox"/> Privati	<input type="checkbox"/> Per disabili		
	ALTRI PARCHEGGI	<input type="checkbox"/> Moto	<input type="checkbox"/> Biciclette		
8.	TIPOLOGIA	<input type="checkbox"/> libero	<input type="checkbox"/> a rotazione	<input type="checkbox"/> a pagamento	
7.	STATO DI CONSISTENZA	Manutenzione manto stradale/terreno	<input type="checkbox"/> insufficiente	<input type="checkbox"/> soddisfacente	<input type="checkbox"/> buono
		Manutenzione verde	<input type="checkbox"/> insufficiente	<input type="checkbox"/> soddisfacente	<input type="checkbox"/> buono
		Ombreggiatura	<input type="checkbox"/> insufficiente	<input type="checkbox"/> soddisfacente	<input type="checkbox"/> buono
		Illuminazione	<input type="checkbox"/> insufficiente	<input type="checkbox"/> soddisfacente	<input type="checkbox"/> buono
9.	GRADO DI SICUREZZA	<input type="checkbox"/> insufficiente	<input type="checkbox"/> soddisfacente	<input type="checkbox"/> buono	
10.	NOTE	L'area è di proprietà privata, si prevede la realizzazione di un parcheggio attinente un PL. La variante 14 al PRG prevede un'estensione di mq3119.60, confermati dalla variante 24.			



Scheda di rilevamento n. 103

Istituto via Oslavia



AEROFOTOGRAMMETRICO



IMMAGINI



ESTRATTO CATASTALE

**Scheda di
rilevamento n°**

103

INDIVIDUAZIONE DEL SERVIZIO	Liceo Statale Marie Curie indirizzo sociale (ex istituto magistrale)
------------------------------------	--

DESCRIZIONE	Liceo con indirizzi socio pedagogico e scienze sociali
--------------------	--

GESTIONE	<input checked="" type="checkbox"/> PUBBLICA: PROVINCIA VARESE	<input type="checkbox"/> PRIVATA	<input type="checkbox"/> RELIGIOSA
-----------------	---	----------------------------------	------------------------------------

1. LOCALIZZAZIONE	<input checked="" type="checkbox"/> Nel territorio comunale di Tradate					
	Indirizzo	Via	A. Bainsizza / Oslavia			
INDIVIDUAZIONE CATASTALE	Foglio	9	Mappale	61, 62, 63.	Subalterno	

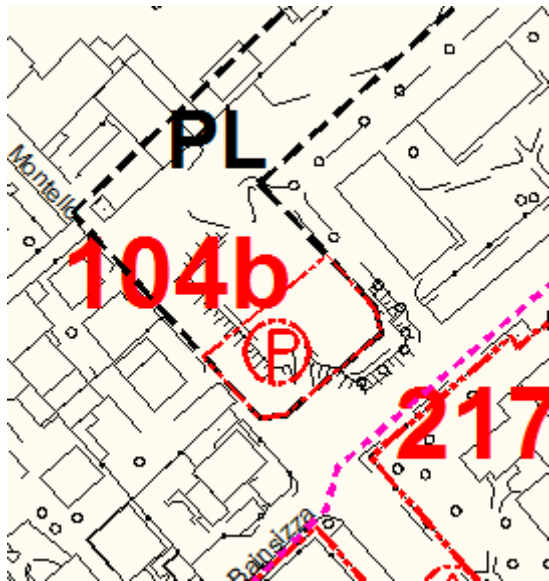
2.	Utenza	
BACINO D'UTENZA	<input type="checkbox"/> Comunale	
	<input checked="" type="checkbox"/> Sovracomunale	comuni limitrofi
CARATTERISTICHE DEGLI UTENTI	n° persone	313 nel 1998-99
	tipologia	studenti

3. SETTORE									
<input checked="" type="checkbox"/>	Istruzione	<input type="checkbox"/>	Servizi alla persona	<input type="checkbox"/>	Pubblica Amministrazione	<input type="checkbox"/>	Attività culturali	<input type="checkbox"/>	Parcheggi
<input type="checkbox"/>	Formazione Lavoro	<input type="checkbox"/>	Servizi Sanitari	<input type="checkbox"/>	Interesse religioso	<input type="checkbox"/>	Attività ricreative sportive	<input type="checkbox"/>	Infrastrutture per la mobilità

9.	STATO DI CONSISTENZA EDIFICIO E STRUTTURE CARATTERISTICHE DIMENSIONALI	Superficie di pertinenza mq	6985,00
		Superficie coperta mq	650
		Superficie Lorda di Pavimento mq	1500 (suddivisi in 3 piani)
		Superficie parcheggi pertinenziali mq	1080
		Superficie a verde pertinenziale mq	
		Superficie scoperta a cortile mq	600
		Locali accessori	Biblioteca, aula magna
		Numero aule	16
		Numero laboratori	3
		Numero uffici	/
		Numero servizi igienici	29
		Numero utenti ospitabili	
Numero personale addetto			



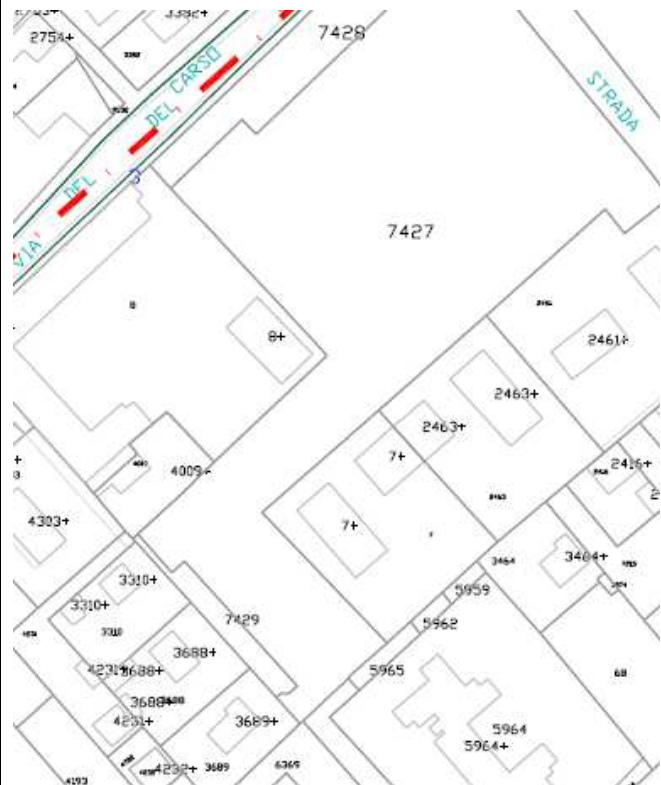
Scheda di rilevamento n. 104b



AEROFOTOGRAMMETRICO



IMMAGINI



ESTRATTO CATASTALE

**Scheda di
rilevamento n°**

104b

INDIVIDUAZIONE DEL SERVIZIO	Previsto
	standard Parcheggio

DESCRIZIONE	
	Pineta

GESTIONE	<input checked="" type="checkbox"/> PUBBLICA	<input type="checkbox"/> PRIVATA
-----------------	--	----------------------------------

1. LOCALIZZAZIONE	Nel territorio comunale di Tradate					
<input checked="" type="checkbox"/>	Indirizzo	Via	Tra via Bainsizza e via Montello			
INDIVIDUAZIONE CATASTALE	Foglio	Allegato n.21 Abbate	Mappale	7429	Subalterno	
INDIVIDUAZIONE P.R.G.	Tavola	4.8	Zona	Parcheggio P,8		

2.	Utenza	
BACINO D'UTENZA	<input checked="" type="checkbox"/> Comunale	Specificare
	<input type="checkbox"/> Sovracomunale	
CARATTERISTICHE DEGLI UTENTI	n° persone	
	tipologia	

3. SETTORE	<input type="checkbox"/> Istruzione	<input type="checkbox"/> Servizi alla persona	<input type="checkbox"/> Pubblica Amministrazione	<input type="checkbox"/> Attività culturali	<input checked="" type="checkbox"/> Parcheggi
	<input type="checkbox"/> Formazione Lavoro	<input type="checkbox"/> Servizi Sanitari	<input type="checkbox"/> Interesse religioso	<input type="checkbox"/> Attività ricreative sportive	<input type="checkbox"/> Infrastrutture per la mobilità

CARATTERISTICHE:

4.	LOCALIZZAZIONE ALL'INTERNO DEL COMUNE	<input type="checkbox"/> Centrale	<input checked="" type="checkbox"/> periferica	<input type="checkbox"/> Isolata	<input type="checkbox"/> altro	
		Integrazione con le funzioni al contorno		<input type="checkbox"/> insufficiente	<input type="checkbox"/> soddisfacente	<input type="checkbox"/> buono
		Compatibilità con le funzioni al contorno		<input type="checkbox"/> insufficiente	<input type="checkbox"/> soddisfacente	<input type="checkbox"/> buono

5.	POSSIBILITA DI	<input type="checkbox"/> si	<input type="checkbox"/> autobus	<input type="checkbox"/> treno
-----------	----------------	-----------------------------	----------------------------------	--------------------------------



COMUNE DI TRADATE (VA)

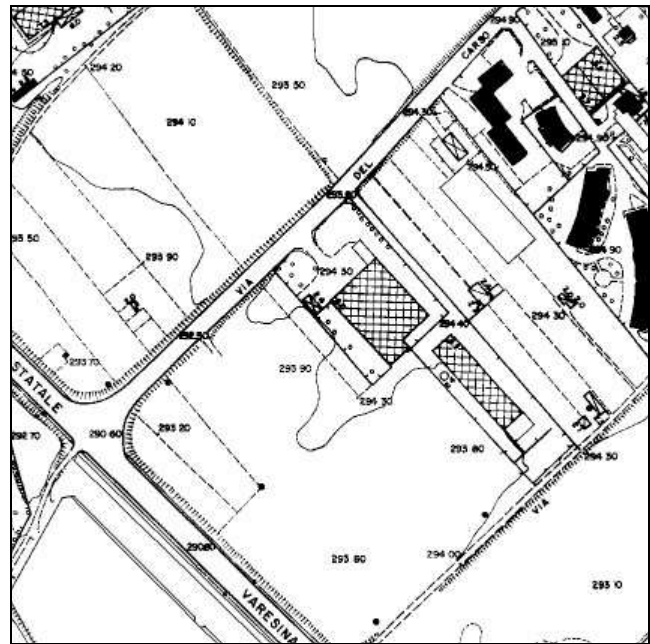
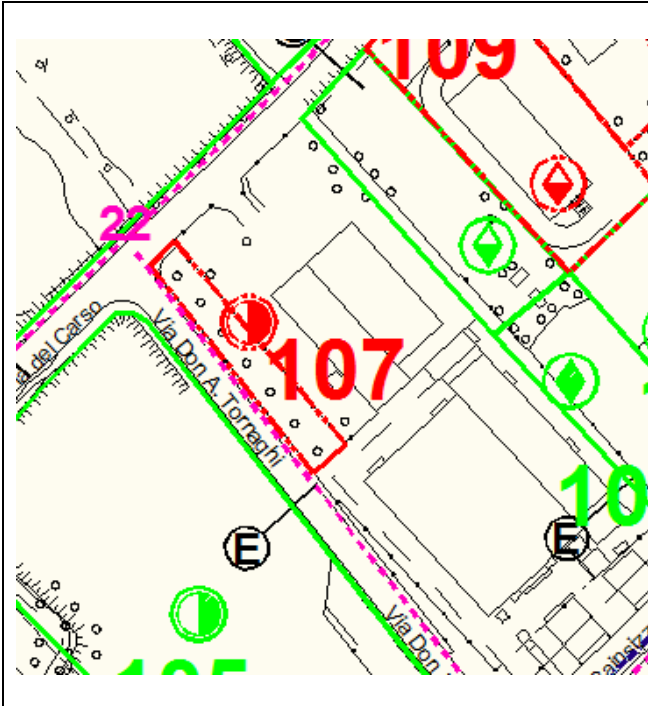
PIANO DEI SERVIZI – SCHEDE

Standard Esistente

	INTERSCAMBI	<input type="checkbox"/> no			
6.	SUPERFICIE MQ	340			
	N° POSTI AUTO	<input type="checkbox"/> Privati	<input type="checkbox"/> Per disabili		
	ALTRI PARCHEGGI	<input type="checkbox"/> Moto	<input type="checkbox"/> Biciclette		
8.	TIPOLOGIA	<input type="checkbox"/> libero	<input type="checkbox"/> a rotazione	<input type="checkbox"/> a pagamento	
7.	STATO DI CONSISTENZA	Manutenzione manto stradale/terreno	<input type="checkbox"/> insufficiente	<input type="checkbox"/> soddisfacente	<input type="checkbox"/> buono
		Manutenzione verde	<input checked="" type="checkbox"/> insufficiente	<input type="checkbox"/> soddisfacente	<input type="checkbox"/> buono
		Ombreggiatura	<input type="checkbox"/> insufficiente	<input type="checkbox"/> soddisfacente	<input checked="" type="checkbox"/> buono
		Illuminazione	<input type="checkbox"/> insufficiente	<input type="checkbox"/> soddisfacente	<input type="checkbox"/> buono
9.	GRADO DI SICUREZZA	<input type="checkbox"/> insufficiente	<input type="checkbox"/> soddisfacente	<input type="checkbox"/> buono	
10.	NOTE	Trattasi di pineta. L'area è vincolata a standard dalla variante n.14 del 2003, confermata dalla variante n.24.			



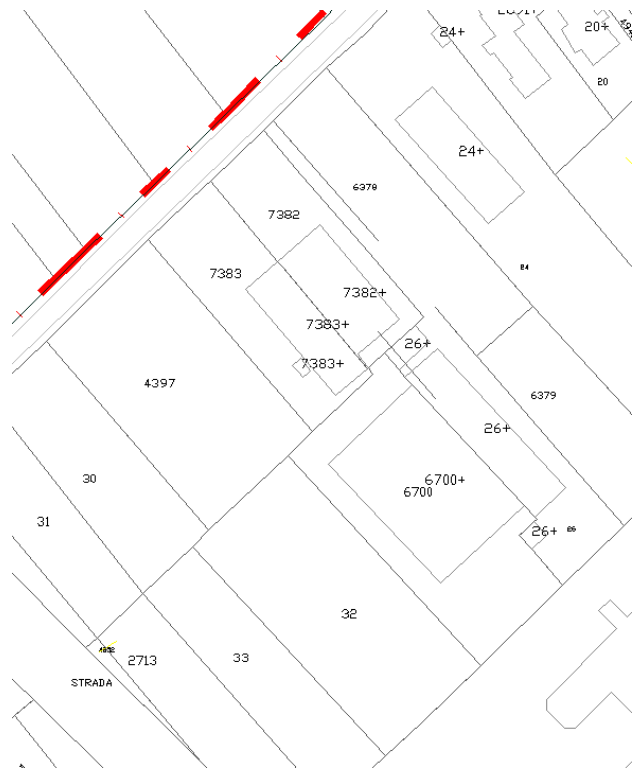
Scheda di rilevamento n. 107



AEROFOTOGRAMMETRICO



IMMAGINI



ESTRATTO CATASTALE

**Scheda di
rilevamento n°**

107

INDIVIDUAZIONE DEL SERVIZIO	Attrezzature sede Artigiani via Del Carso – Don Tornaghi
------------------------------------	--

DESCRIZIONE	
	Attrezzature pubbliche artigianali

GESTIONE	<input type="checkbox"/> PUBBLICA	<input checked="" type="checkbox"/> PRIVATA	<input type="checkbox"/> ALTRO:
-----------------	-----------------------------------	---	---------------------------------

1. LOCALIZZAZIONE						
<input checked="" type="checkbox"/>	Nel territorio comunale di Tradate					
	Indirizzo	Via		Del Carso		
INDIVIDUAZIONE CATASTALE	Foglio	19	Mappale	7383	Subalterno	
INDIVIDUAZIONE P.R.G.	Tavola	4.07	Zona	Attrezzature di servizio		

2.	Utenza		
BACINO D'UTENZA	<input type="checkbox"/> Comunale		
	<input type="checkbox"/> Sovracomunale	Specificare	
CARATTERISTICHE DEGLI UTENTI	n° persone		
	tipologia		

3. SETTORE									
<input type="checkbox"/>	Istruzione	<input type="checkbox"/>	Servizi alla persona	<input type="checkbox"/>	Pubblica Amministrazione	<input type="checkbox"/>	Attività culturali	<input type="checkbox"/>	Parcheggi
<input type="checkbox"/>	Formazione Lavoro	<input type="checkbox"/>	Servizi Sanitari	<input type="checkbox"/>	Interesse religioso	<input type="checkbox"/>	Attività ricreative sportive	<input type="checkbox"/>	Infrastrutture per la mobilità

CARATTERISTICHE:

4.	LOCALIZZAZIONE ALL'INTERNO DEL COMUNE	<input checked="" type="checkbox"/> Centrale	<input type="checkbox"/> Periferica	<input type="checkbox"/> Isolata	<input type="checkbox"/> altro
		Integrazione con le funzioni al contorno	<input type="checkbox"/> insufficiente	<input checked="" type="checkbox"/> soddisfacente	<input type="checkbox"/> buono
		Compatibilità con le funzioni al contorno	<input type="checkbox"/> insufficiente	<input checked="" type="checkbox"/> soddisfacente	<input type="checkbox"/> buono

5.	RAGGIUNGIBILE CON MEZZI PUBBLICI	<input type="checkbox"/> si	<input checked="" type="checkbox"/> no	Specificare	
-----------	----------------------------------	-----------------------------	--	-------------	--



6.	GRADO DI IDONEITÀ DEL SERVIZIO RELATIVAMENTE A	Ubicazione	<input type="checkbox"/> insufficiente	<input type="checkbox"/> soddisfacente	<input type="checkbox"/> buono
		Strutture	<input type="checkbox"/> insufficiente	<input type="checkbox"/> soddisfacente	<input type="checkbox"/> buono
		Consistenza	<input type="checkbox"/> insufficiente	<input type="checkbox"/> soddisfacente	<input type="checkbox"/> buono
		Attrezzature	<input type="checkbox"/> insufficiente	<input type="checkbox"/> soddisfacente	<input type="checkbox"/> buono
		Conservazione	<input type="checkbox"/> insufficiente	<input type="checkbox"/> soddisfacente	<input type="checkbox"/> buono

7.	RISORSE E DOTAZIONI	Programmazione Adeguamenti	<input type="checkbox"/> si	<input type="checkbox"/> no
		Acquedotto	<input type="checkbox"/> si	<input type="checkbox"/> no
		Elettricità	<input type="checkbox"/> si	<input type="checkbox"/> no
		Gas Metano	<input type="checkbox"/> si	<input type="checkbox"/> no
		Telefono	<input type="checkbox"/> si	<input type="checkbox"/> no
		Illuminazione Pubblica	<input type="checkbox"/> si	<input type="checkbox"/> no
		Fognatura	<input type="checkbox"/> si	<input type="checkbox"/> no

8.	SERVIZI DI PROMOZIONE E DI SOSTEGNO	Istruzione	<input type="checkbox"/> si	<input type="checkbox"/> no
		Lavoro	<input type="checkbox"/> si	<input type="checkbox"/> no
		Famiglia	<input type="checkbox"/> si	<input type="checkbox"/> no
		Anziani	<input type="checkbox"/> si	<input type="checkbox"/> no
		Disabili – Emarginati	<input type="checkbox"/> si	<input type="checkbox"/> no
		Sport	<input type="checkbox"/> si	<input type="checkbox"/> no

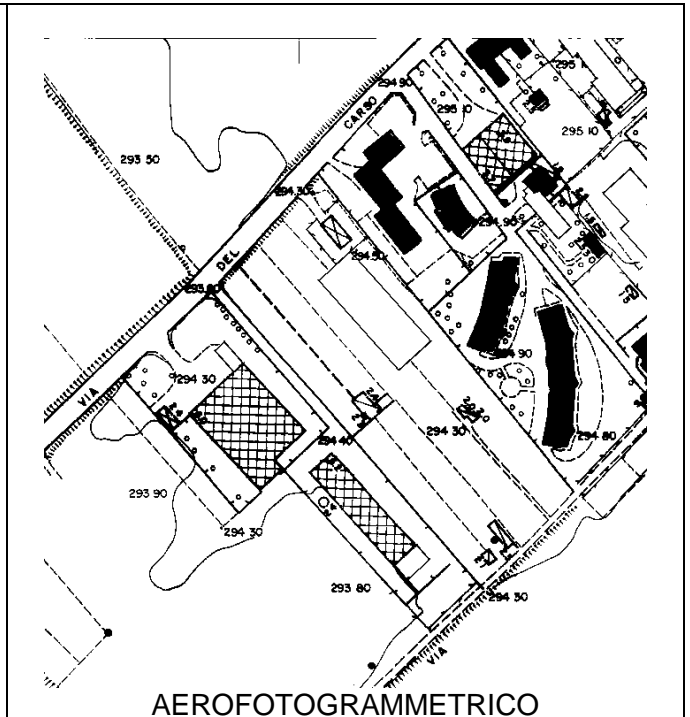
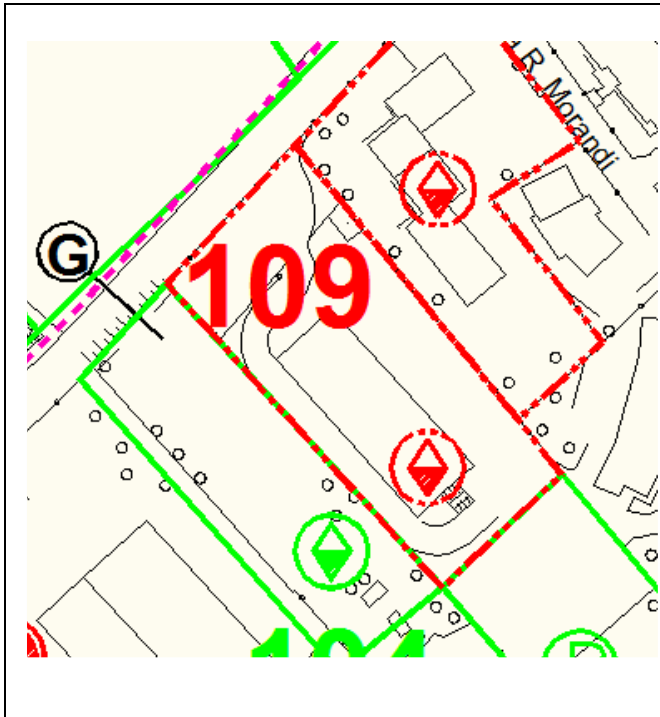
9.	STATO DI CONSISTENZA EDIFICIO E STRUTTURE CARATTERISTICHE DIMENSIONALI	Superficie del lotto mq	Mq 620,00
		Superficie coperta mq	/
		Superficie Lorda di Pavimento mq	/
		Superficie parcheggi pertinenziali mq	/
		Superficie a verde pertinenziale mq	/
		Superficie scoperta a cortile mq	/
		Attrezzature	/
		Numero utenti ospitabili	/
Numero personale addetto	/		

10.	STATO DI CONSISTENZA DELLE ATTREZZATURE	TIPOLOGIA STRUTTURE DISPONIBILI	

11.	NOTE: l'area è privata Per mq 620,00
-----	--------------------------------------



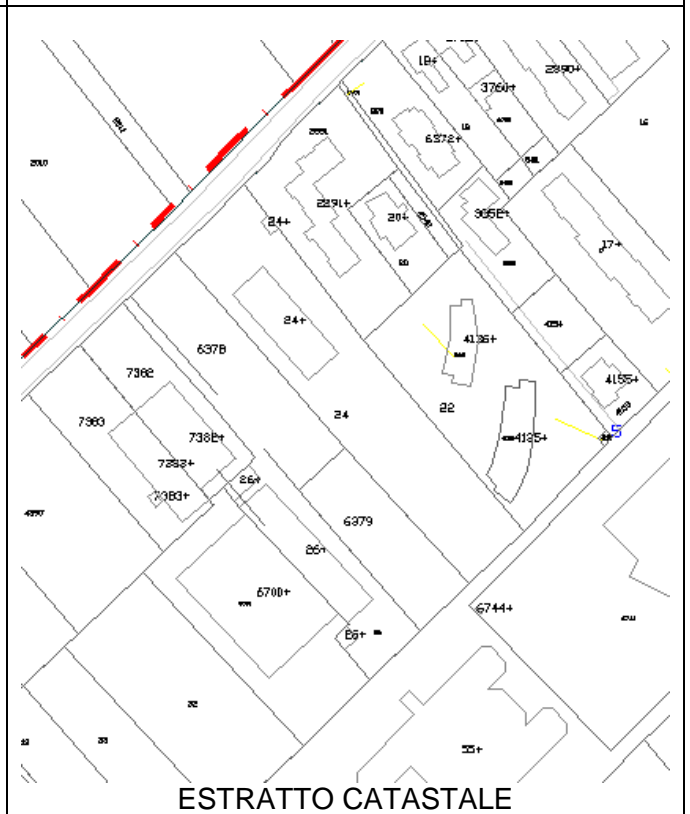
Scheda di rilevamento n. 109



AEROFOTOGRAMMETRICO



IMMAGINI



ESTRATTO CATASTALE

**Scheda di
rilevamento n°**

109

INDIVIDUAZIONE DEL SERVIZIO	Area vincolata a standard attrezzature tecnologiche – sede croce rossa
------------------------------------	--

DESCRIZIONE	
	Edificio e CROCE ROSSA ITALIANA per le AMBULANZE

GESTIONE	<input type="checkbox"/> PUBBLICA	<input type="checkbox"/> PRIVATA	<input checked="" type="checkbox"/> ALTRO: CROCE ROSSA
-----------------	-----------------------------------	----------------------------------	--

1. LOCALIZZAZIONE						
<input checked="" type="checkbox"/>	Nel territorio comunale di Tradate					
	Indirizzo	Via		via del Carso		
INDIVIDUAZIONE CATASTALE	Foglio	19	Mappale	24	Subalterno	
INDIVIDUAZIONE P.R.G.	Tavola	4.10	Zona	Attrezzature speciali F5,1		

2.	Utenza		
BACINO D'UTENZA	<input type="checkbox"/> Comunale		
	<input checked="" type="checkbox"/> Sovracomunale	Specificare	
CARATTERISTICHE DEGLI UTENTI	n° persone		
	tipologia		

3. SETTORE									
<input type="checkbox"/>	Istruzione	<input type="checkbox"/>	Servizi alla persona	<input type="checkbox"/>	Pubblica Amministrazione	<input type="checkbox"/>	Attività culturali	<input type="checkbox"/>	Parcheggi
<input type="checkbox"/>	Formazione Lavoro	<input type="checkbox"/>	Servizi Sanitari	<input type="checkbox"/>	Interesse religioso	<input type="checkbox"/>	Attività ricreative sportive	<input type="checkbox"/>	Infrastrutture per la mobilità

CARATTERISTICHE:					
4.	LOCALIZZAZIONE ALL'INTERNO DEL COMUNE	<input type="checkbox"/> Centrale	<input checked="" type="checkbox"/> Periferica	<input type="checkbox"/> Isolata	<input type="checkbox"/> altro
		Integrazione con le funzioni al contorno	<input type="checkbox"/> insufficiente	<input checked="" type="checkbox"/> soddisfacente	<input type="checkbox"/> buono
		Compatibilità con le funzioni al contorno	<input type="checkbox"/> insufficiente	<input checked="" type="checkbox"/> soddisfacente	<input type="checkbox"/> buono



COMUNE DI TRADATE (VA)

PIANO DEI SERVIZI – SCHEDE

Standard Esistente

5.	RAGGIUNGIBILE CON MEZZI PUBBLICI	<input type="checkbox"/> si	<input checked="" type="checkbox"/> no	Specificare	
----	----------------------------------	-----------------------------	--	-------------	--

6.	GRADO DI IDONEITÀ DEL SERVIZIO RELATIVAMENTE A	Ubicazione	<input type="checkbox"/> insufficiente	<input type="checkbox"/> soddisfacente	<input type="checkbox"/> buono
		Strutture	<input type="checkbox"/> insufficiente	<input type="checkbox"/> soddisfacente	<input type="checkbox"/> buono
		Consistenza	<input type="checkbox"/> insufficiente	<input type="checkbox"/> soddisfacente	<input type="checkbox"/> buono
		Attrezzature	<input type="checkbox"/> insufficiente	<input type="checkbox"/> soddisfacente	<input type="checkbox"/> buono
		Conservazione	<input type="checkbox"/> insufficiente	<input type="checkbox"/> soddisfacente	<input type="checkbox"/> buono

7.	RISORSE E DOTAZIONI	Programmazione Adeguamenti	<input type="checkbox"/> si	<input type="checkbox"/> no
		Acquedotto	<input type="checkbox"/> si	<input type="checkbox"/> no
		Elettricità	<input type="checkbox"/> si	<input type="checkbox"/> no
		Gas Metano	<input type="checkbox"/> si	<input type="checkbox"/> no
		Telefono	<input type="checkbox"/> si	<input type="checkbox"/> no
		Illuminazione Pubblica	<input type="checkbox"/> si	<input type="checkbox"/> no
	Fognatura	<input type="checkbox"/> si	<input type="checkbox"/> no	

8.	SERVIZI DI PROMOZIONE E DI SOSTEGNO	Istruzione	<input type="checkbox"/> si	<input type="checkbox"/> no
		Lavoro	<input type="checkbox"/> si	<input type="checkbox"/> no
		Famiglia	<input type="checkbox"/> si	<input type="checkbox"/> no
		Anziani	<input type="checkbox"/> si	<input type="checkbox"/> no
		Disabili – Emarginati	<input type="checkbox"/> si	<input type="checkbox"/> no
		Sport	<input type="checkbox"/> si	<input type="checkbox"/> no

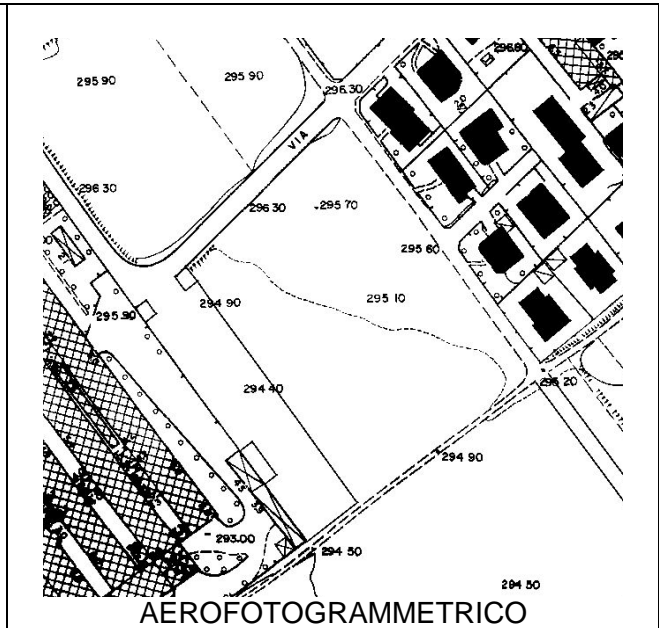
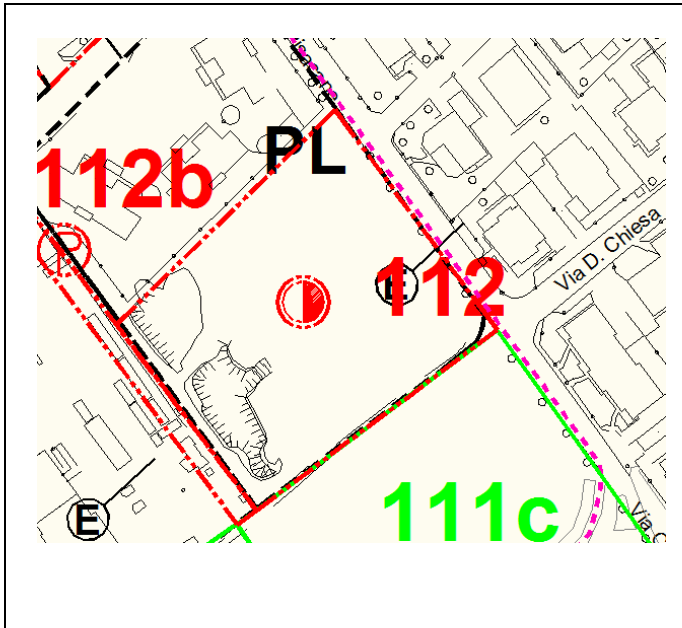
9.	STATO DI CONSISTENZA EDIFICIO E STRUTTURE CARATTERISTICHE DIMENSIONALI	Superficie di pertinenza mq	Mq 1500,00 C.CA
		Superficie coperta mq	/
		Superficie Lorda di Pavimento mq	/
		Superficie parcheggi pertinenziali mq	/
		Superficie a verde pertinenziale mq	/
		Superficie scoperta a cortile mq	/
		Attrezzature	/
		Numero utenti ospitabili	/
	Numero personale addetto	/	

10.	STATO DI CONSISTENZA DELLE ATTREZZATURE	TIPOLOGIA STRUTTURE DISPONIBILI	

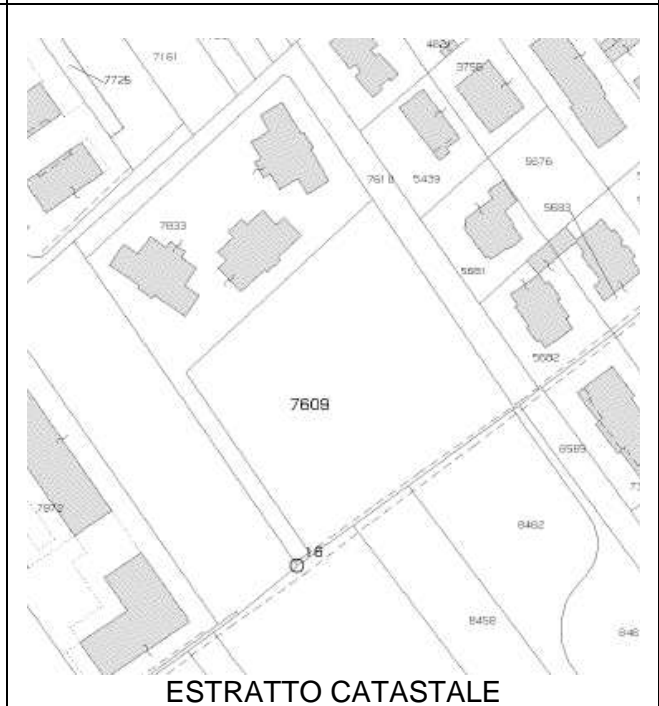
11.	NOTE: l'area è di proprietà privata e attrezzata. Per mq 4.375,00.
-----	--



Scheda di rilevamento n. 112



IMMAGINI



ESTRATTO CATASTALE

**Scheda di
rilevamento n°**

112

INDIVIDUAZIONE DEL SERVIZIO	standard parcheggio via Pisacane
------------------------------------	----------------------------------

DESCRIZIONE	
	Area incolta presso ex Lesa, standard relativo a PL zona B2

GESTIONE	<input type="checkbox"/> PUBBLICA	<input checked="" type="checkbox"/> PRIVATA	<input type="checkbox"/> RELIGIOSA
-----------------	-----------------------------------	---	------------------------------------

1. LOCALIZZAZIONE						
<input checked="" type="checkbox"/>	Nel territorio comunale di Tradate					
	Indirizzo	Via		Pisacane		
INDIVIDUAZIONE CATASTALE	Foglio	19	Mappale	7609	Subalterno	
INDIVIDUAZIONE P.R.G.	Tavola	4.7	Zona	Spazio pubblico SP,16		
PRATICHE EDILIZIE						

2.	Utenza		
BACINO D'UTENZA	<input checked="" type="checkbox"/> Comunale		
	<input type="checkbox"/> Sovracomunale	Specificare	
CARATTERISTICHE DEGLI UTENTI	n° persone		
	tipologia		

3. SETTORE									
<input type="checkbox"/>	Istruzione	<input type="checkbox"/>	Servizi alla persona	<input type="checkbox"/>	Pubblica Amministrazione	<input type="checkbox"/>	Attività culturali	<input checked="" type="checkbox"/>	Parcheggi
<input type="checkbox"/>	Formazione Lavoro	<input type="checkbox"/>	Servizi Sanitari	<input type="checkbox"/>	Interesse religioso	<input type="checkbox"/>	Attività ricreative sportive	<input type="checkbox"/>	Infrastrutture per la mobilità

**CARATTERISTICHE:**

4.	LOCALIZZAZIONE ALL'INTERNO DEL COMUNE	<input type="checkbox"/> Centrale	<input checked="" type="checkbox"/> Periferica	<input type="checkbox"/> Isolata	<input type="checkbox"/> altro
		Integrazione con le funzioni al contorno	<input type="checkbox"/> insufficiente	<input type="checkbox"/> soddisfacente	<input checked="" type="checkbox"/> buono
		Compatibilità con le funzioni al contorno	<input type="checkbox"/> insufficiente	<input type="checkbox"/> soddisfacente	<input checked="" type="checkbox"/> buono

5.	RAGGIUNGIBILE CON MEZZI PUBBLICI	<input type="checkbox"/> si	<input checked="" type="checkbox"/> no	Specificare	
----	----------------------------------	-----------------------------	--	-------------	--

6.	GRADO DI IDONEITÀ DEL SERVIZIO RELATIVAMENTE A	Ubicazione	<input type="checkbox"/> insufficiente	<input type="checkbox"/> soddisfacente	<input checked="" type="checkbox"/> buono
		Strutture	<input checked="" type="checkbox"/> insufficiente	<input type="checkbox"/> soddisfacente	<input type="checkbox"/> buono
		Consistenza	<input type="checkbox"/> insufficiente	<input type="checkbox"/> soddisfacente	<input checked="" type="checkbox"/> buono
		Attrezzature	<input checked="" type="checkbox"/> insufficiente	<input type="checkbox"/> soddisfacente	<input type="checkbox"/> buono
		Conservazione	<input checked="" type="checkbox"/> insufficiente	<input type="checkbox"/> soddisfacente	<input type="checkbox"/> buono

7.	RISORSE E DOTAZIONI POTENZIALI ALLACCIAMENTI	Programmazione Adeguamenti	<input type="checkbox"/> si	<input type="checkbox"/> no
		Acquedotto	<input type="checkbox"/> si	<input type="checkbox"/> no
		Elettricità	<input type="checkbox"/> si	<input type="checkbox"/> no
		Gas Metano	<input type="checkbox"/> si	<input type="checkbox"/> no
		Telefono	<input type="checkbox"/> si	<input type="checkbox"/> no
		Illuminazione Pubblica	<input type="checkbox"/> si	<input type="checkbox"/> no
		Fognatura	<input type="checkbox"/> si	<input type="checkbox"/> no

8.	ATTIVITA' OSPITATE	Istruzione	<input type="checkbox"/> si	<input type="checkbox"/> no
		Lavoro	<input type="checkbox"/> si	<input type="checkbox"/> no
		Famiglia	<input type="checkbox"/> si	<input type="checkbox"/> no
		Anziani	<input type="checkbox"/> si	<input type="checkbox"/> no
		Disabili – Emarginati	<input type="checkbox"/> si	<input type="checkbox"/> no
		Sport	<input type="checkbox"/> si	<input type="checkbox"/> no

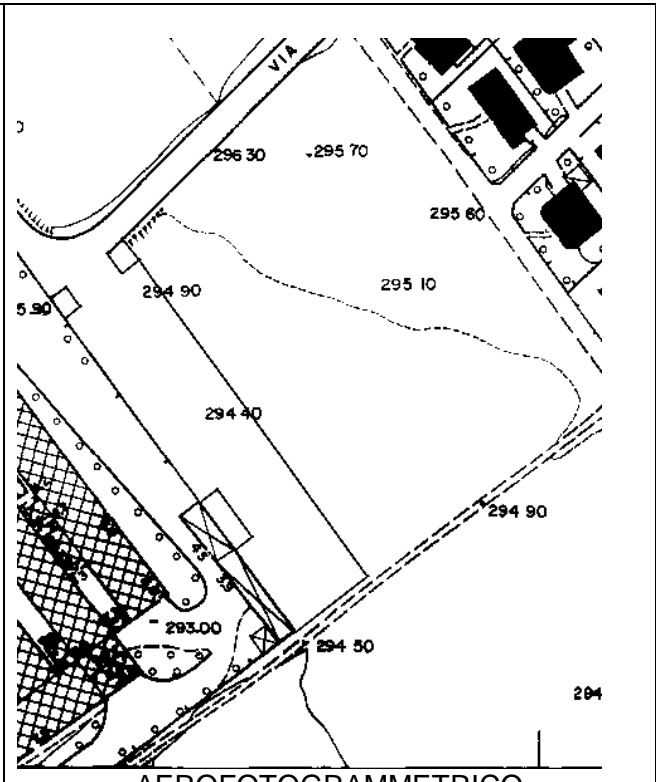
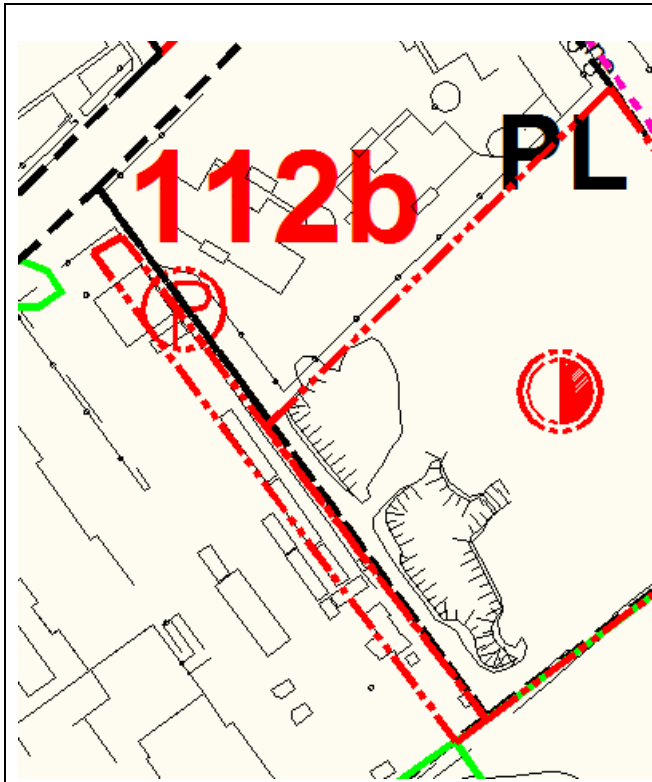
9.	STATO DI CONSISTENZA EDIFICIO E STRUTTURE CARATTERISTICHE DIMENSIONALI	Superficie di pertinenza mq	6.600
		Superficie coperta mq	/
		Superficie parcheggi pertinenziali mq	/
		Superficie a verde pertinenziale mq	6.600
		Superficie scoperta a cortile mq	/
		Numero locali accessori	/
		Numero utenti ospitabili	/
Numero personale addetto	/		

10.	STATO DI CONSISTENZA DELLE ATTREZZATURE	TIPOLOGIA STRUTTURE DISPONIBILI	
		Area incolta	

11.	NOTE: l'area è di proprietà privata relativa ad un PL in zona B2. Non è attrezzata, ma è in programma la sua sistemazione.
-----	--



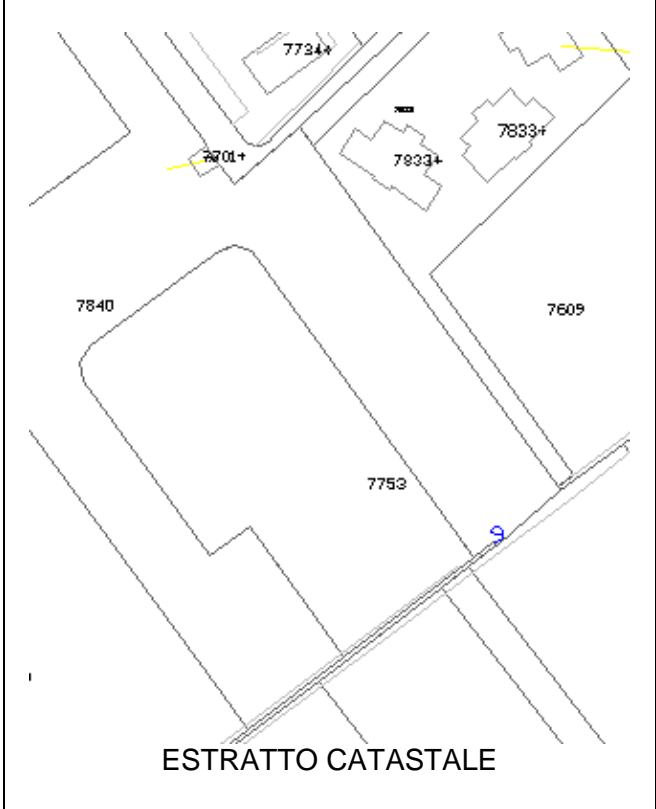
Scheda di rilevamento n. 112b



AEROFOTOGRAMMETRICO



IMMAGINI



ESTRATTO CATASTALE



Scheda di rilevamento n°

112b

INDIVIDUAZIONE DEL SERVIZIO	park. Via Tagliamento
------------------------------------	-----------------------

DESCRIZIONE	
	Attrezzature per att. produttive

GESTIONE	<input type="checkbox"/> PUBBLICA	<input checked="" type="checkbox"/> PRIVATA	<input type="checkbox"/> ALTRO:
-----------------	-----------------------------------	---	---------------------------------

1. LOCALIZZAZIONE						
<input checked="" type="checkbox"/>	Nel territorio comunale di Tradate					
	Indirizzo	Via	tagliamento			
INDIVIDUAZIONE CATASTALE	Foglio	19	Mappale	7840	Subalterno	
INDIVIDUAZIONE P.R.G.	Tavola	4.07	Zona	Attrezzature di servizio		

2.	Utenza				
BACINO D'UTENZA	<input checked="" type="checkbox"/> Comunale				
	<input type="checkbox"/> Sovracomunale		Specificare		
CARATTERISTICHE DEGLI UTENTI	n° persone				
	tipologia				

3. SETTORE									
<input type="checkbox"/>	Istruzione	<input type="checkbox"/>	Servizi alla persona	<input type="checkbox"/>	Pubblica Amministrazione	<input type="checkbox"/>	Attività culturali	<input checked="" type="checkbox"/>	Parcheggi
	<input type="checkbox"/>		Formazione Lavoro		<input type="checkbox"/>		Servizi Sanitari		<input type="checkbox"/>

CARATTERISTICHE:

4.	LOCALIZZAZIONE ALL'INTERNO DEL COMUNE	<input checked="" type="checkbox"/> Centrale		<input type="checkbox"/> Periferica	<input type="checkbox"/> Isolata	<input type="checkbox"/> altro
		Integrazione con le funzioni al contorno		<input type="checkbox"/> insufficiente	<input checked="" type="checkbox"/> soddisfacente	<input type="checkbox"/> buono
		Compatibilità con le funzioni al contorno		<input type="checkbox"/> insufficiente	<input checked="" type="checkbox"/> soddisfacente	<input type="checkbox"/> buono



COMUNE DI TRADATE (VA)

PIANO DEI SERVIZI – SCHEDE

Standard Esistente

5.	RAGGIUNGIBILE CON MEZZI PUBBLICI	<input type="checkbox"/> si	<input checked="" type="checkbox"/> no	Specificare	
----	----------------------------------	-----------------------------	--	-------------	--

6.	GRADO DI IDONEITÀ DEL SERVIZIO RELATIVAMENTE A	Ubicazione	<input type="checkbox"/> insufficiente	<input type="checkbox"/> soddisfacente	<input type="checkbox"/> buono
		Strutture	<input type="checkbox"/> insufficiente	<input type="checkbox"/> soddisfacente	<input type="checkbox"/> buono
		Consistenza	<input type="checkbox"/> insufficiente	<input type="checkbox"/> soddisfacente	<input type="checkbox"/> buono
		Attrezzature	<input type="checkbox"/> insufficiente	<input type="checkbox"/> soddisfacente	<input type="checkbox"/> buono
		Conservazione	<input type="checkbox"/> insufficiente	<input type="checkbox"/> soddisfacente	<input type="checkbox"/> buono

7.	RISORSE E DOTAZIONI	Programmazione Adeguamenti	<input type="checkbox"/> si	<input type="checkbox"/> no
		Acquedotto	<input type="checkbox"/> si	<input type="checkbox"/> no
		Elettricità	<input type="checkbox"/> si	<input type="checkbox"/> no
		Gas Metano	<input type="checkbox"/> si	<input type="checkbox"/> no
		Telefono	<input type="checkbox"/> si	<input type="checkbox"/> no
		Illuminazione Pubblica	<input type="checkbox"/> si	<input type="checkbox"/> no
	Fognatura	<input type="checkbox"/> si	<input type="checkbox"/> no	

8.	SERVIZI DI PROMOZIONE E DI SOSTEGNO	Istruzione	<input type="checkbox"/> si	<input type="checkbox"/> no
		Lavoro	<input type="checkbox"/> si	<input type="checkbox"/> no
		Famiglia	<input type="checkbox"/> si	<input type="checkbox"/> no
		Anziani	<input type="checkbox"/> si	<input type="checkbox"/> no
		Disabili – Emarginati	<input type="checkbox"/> si	<input type="checkbox"/> no
		Sport	<input type="checkbox"/> si	<input type="checkbox"/> no

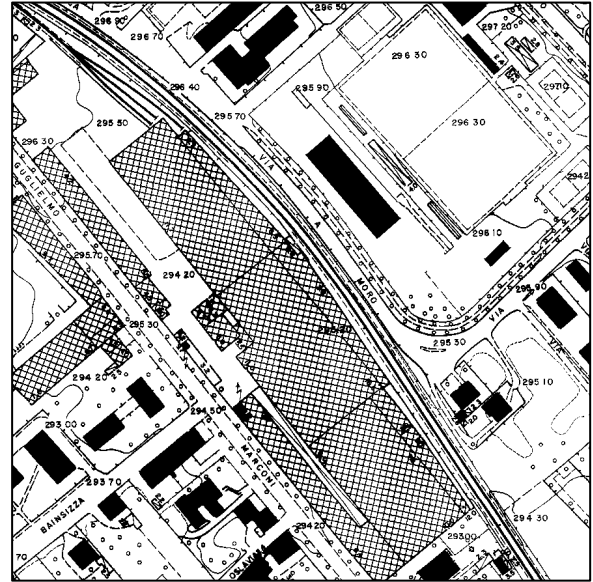
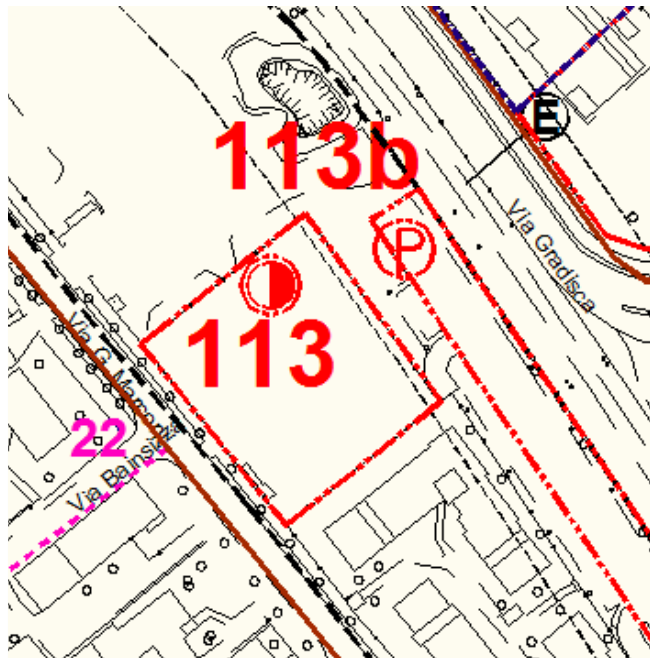
9.	STATO DI CONSISTENZA EDIFICIO E STRUTTURE CARATTERISTICHE DIMENSIONALI	Superficie del lotto mq	Mq 630,00
		Superficie coperta mq	/
		Superficie Lorda di Pavimento mq	/
		Superficie parcheggi pertinenziali mq	/
		Superficie a verde pertinenziale mq	/
		Superficie scoperta a cortile mq	/
		Attrezzature	/
		Numero utenti ospitabili	/
	Numero personale addetto	/	

10.	STATO DI CONSISTENZA DELLE ATTREZZATURE	TIPOLOGIA STRUTTURE DISPONIBILI	

11.	NOTE: l'area è privata Per mq 630,00
-----	--------------------------------------



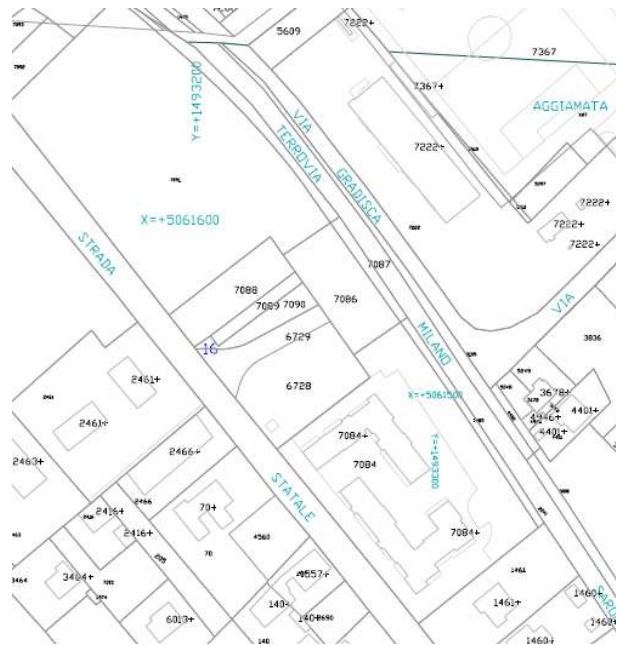
Scheda di rilevamento n. 113



AEROFOTOGRAMMETRICO



IMMAGINI



ESTRATTO CATASTALE

**Scheda di
rilevamento n°**

113

INDIVIDUAZIONE DEL SERVIZIO	Previsto standard verde attrezzato
------------------------------------	------------------------------------

DESCRIZIONE	
	Cantiere, in fase di realizzazione PE Ex Lesa

GESTIONE	<input type="checkbox"/> PUBBLICA	<input checked="" type="checkbox"/> PRIVATA	<input type="checkbox"/> RELIGIOSA
-----------------	-----------------------------------	---	------------------------------------

1. LOCALIZZAZIONE	Nel territorio comunale di Tradate					
<input checked="" type="checkbox"/>	Indirizzo	Viale	Marconi			
INDIVIDUAZIONE CATASTALE	Foglio	Abbate 11	Mappale	3559	Subalterno	
INDIVIDUAZIONE P.R.G.	Tavola	4.8	Zona	Spazio pubblico SP,8		
PRATICHE EDILIZIE						

2.	Utenza		
BACINO D'UTENZA	<input checked="" type="checkbox"/> Comunale		
	<input type="checkbox"/> Sovracomunale	Specificare	
CARATTERISTICHE DEGLI UTENTI	n° persone		
	tipologia		

3. SETTORE	<input type="checkbox"/> Istruzione	<input type="checkbox"/> Servizi alla persona	<input type="checkbox"/> Pubblica Amministrazione	<input type="checkbox"/> Attività culturali	<input type="checkbox"/> Parcheggi
	<input type="checkbox"/> Formazione Lavoro	<input type="checkbox"/> Servizi Sanitari	<input type="checkbox"/> Interesse religioso	<input checked="" type="checkbox"/> Attività ricreative sportive	<input type="checkbox"/> Infrastrutture per la mobilità

CARATTERISTICHE:

4.	LOCALIZZAZIONE ALL'INTERNO DEL COMUNE	<input checked="" type="checkbox"/> Centrale	<input type="checkbox"/> Periferica	<input type="checkbox"/> Isolata	<input type="checkbox"/> altro
		Integrazione con le funzioni al contorno	<input type="checkbox"/> insufficiente	<input type="checkbox"/> soddisfacente	<input type="checkbox"/> buono
		Compatibilità con le funzioni al contorno	<input type="checkbox"/> insufficiente	<input type="checkbox"/> soddisfacente	<input type="checkbox"/> buono



COMUNE DI TRADATE (VA)

PIANO DEI SERVIZI – SCHEDE

Standard Esistente

5.	RAGGIUNGIBILE CON MEZZI PUBBLICI	<input checked="" type="checkbox"/> si	<input type="checkbox"/> no	Specificare	Stazione treno FNM Abbiate a 200m
----	----------------------------------	--	-----------------------------	-------------	-----------------------------------

6.	GRADO DI IDONEITÀ DEL SERVIZIO RELATIVAMENTE A	Ubicazione	<input type="checkbox"/> insufficiente	<input type="checkbox"/> soddisfacente	<input checked="" type="checkbox"/> buono
		Strutture	<input type="checkbox"/> insufficiente	<input type="checkbox"/> soddisfacente	<input type="checkbox"/> buono
		Consistenza	<input type="checkbox"/> insufficiente	<input type="checkbox"/> soddisfacente	<input type="checkbox"/> buono
		Attrezzature	<input type="checkbox"/> insufficiente	<input type="checkbox"/> soddisfacente	<input type="checkbox"/> buono
		Conservazione	<input type="checkbox"/> insufficiente	<input type="checkbox"/> soddisfacente	<input type="checkbox"/> buono

7.	RISORSE E DOTAZIONI POTENZIALI ALLACCIAMENTI	Programmazione Adeguamenti	<input type="checkbox"/> si	<input type="checkbox"/> no
		Acquedotto	<input type="checkbox"/> si	<input type="checkbox"/> no
		Elettricità	<input type="checkbox"/> si	<input type="checkbox"/> no
		Gas Metano	<input type="checkbox"/> si	<input type="checkbox"/> no
		Telefono	<input type="checkbox"/> si	<input type="checkbox"/> no
		Illuminazione Pubblica	<input type="checkbox"/> si	<input type="checkbox"/> no
	Fognatura	<input type="checkbox"/> si	<input type="checkbox"/> no	

8.	ATTIVITA' OSPITATE	Istruzione	<input type="checkbox"/> si	<input type="checkbox"/> no
		Lavoro	<input type="checkbox"/> si	<input type="checkbox"/> no
		Famiglia	<input type="checkbox"/> si	<input type="checkbox"/> no
		Anziani	<input type="checkbox"/> si	<input type="checkbox"/> no
		Disabili – Emarginati	<input type="checkbox"/> si	<input type="checkbox"/> no
		Sport	<input type="checkbox"/> si	<input type="checkbox"/> no

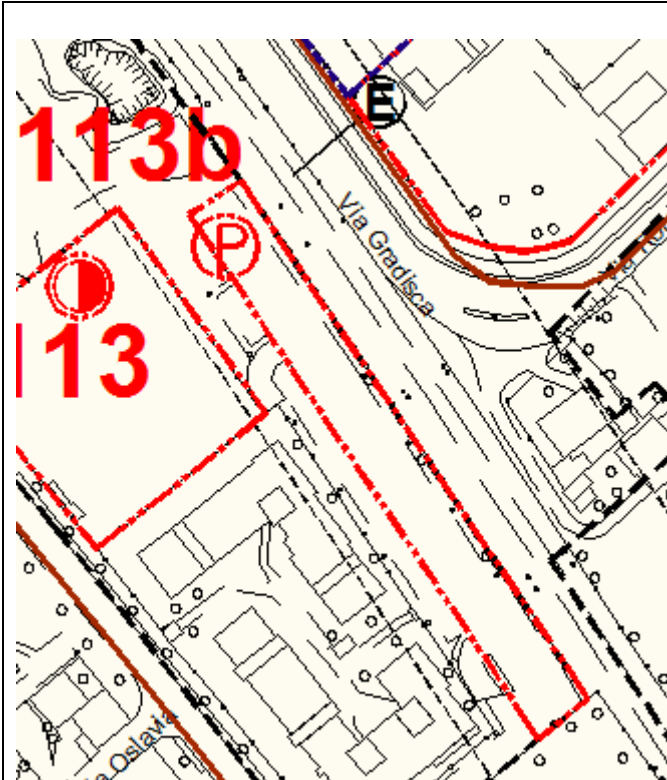
9.	STATO DI CONSISTENZA EDIFICIO E STRUTTURE CARATTERISTICHE DIMENSIONALI	Superficie di pertinenza mq	2575
		Superficie coperta mq	/
		Superficie parcheggi pertinenziali mq	/
		Superficie a verde pertinenziale mq	2575
		Superficie scoperta a cortile mq	/
		Numero locali accessori	/
		Numero utenti ospitabili	/
	Numero personale addetto	/	

10.	STATO DI CONSISTENZA DELLE ATTREZZATURE	TIPOLOGIA STRUTTURE DISPONIBILI	

11.	NOTE: l'area è inclusa nel Piano Esecutivo Ex Lesa in fase di esecuzione. (Vedi anche scheda 118). La variante 14 al PRG prevede mq 1835.35, confermati da variante 24.
-----	--



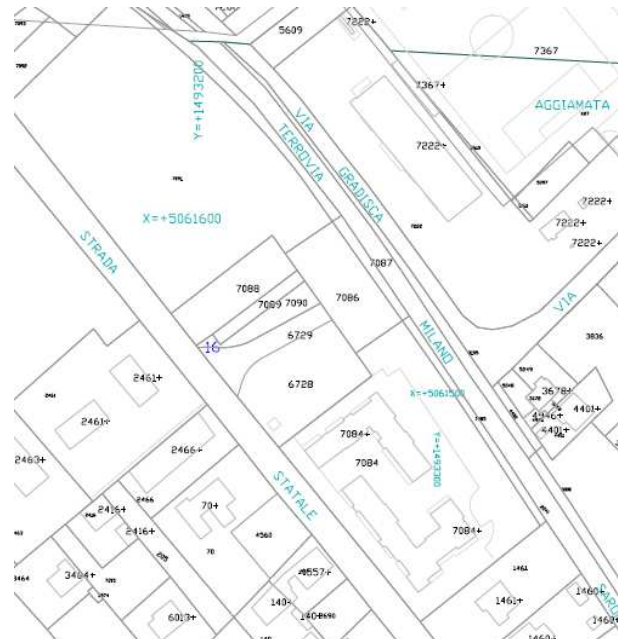
Scheda di rilevamento n. 113b



AEROFOTOGRAMMETRICO



IMMAGINI



ESTRATTO CATASTALE

**Scheda di
rilevamento n°**

113b

INDIVIDUAZIONE DEL SERVIZIO	Parcheggio PL ex saporiti di V.le Marconi
------------------------------------	---

DESCRIZIONE	
	Parcheggio privato di uso pubblico

GESTIONE	<input type="checkbox"/> PUBBLICA	<input checked="" type="checkbox"/> PRIVATA	<input type="checkbox"/> RELIGIOSA
-----------------	-----------------------------------	---	------------------------------------

1. LOCALIZZAZIONE	Nel territorio comunale di Tradate					
<input checked="" type="checkbox"/>	Indirizzo	Viale	Marconi			
INDIVIDUAZIONE CATASTALE	Foglio	Abbate 11	Mappale	7084	Subalterno	
INDIVIDUAZIONE P.R.G.	Tavola	4.8	Zona	Spazio pubblico SP,8		
PRATICHE EDILIZIE						

2.	Utenza		
BACINO D'UTENZA	<input checked="" type="checkbox"/> Comunale		
	<input type="checkbox"/> Sovracomunale	Specificare	
CARATTERISTICHE DEGLI UTENTI	n° persone		
	tipologia		

3. SETTORE	<input type="checkbox"/> Istruzione	<input type="checkbox"/> Servizi alla persona	<input type="checkbox"/> Pubblica Amministrazione	<input type="checkbox"/> Attività culturali	<input checked="" type="checkbox"/> Parcheggi
	<input type="checkbox"/> Formazione Lavoro	<input type="checkbox"/> Servizi Sanitari	<input type="checkbox"/> Interesse religioso	<input type="checkbox"/> Attività ricreative sportive	<input type="checkbox"/> Infrastrutture per la mobilità

CARATTERISTICHE:

4.	LOCALIZZAZIONE ALL'INTERNO DEL COMUNE	<input checked="" type="checkbox"/> Centrale	<input type="checkbox"/> Periferica	<input type="checkbox"/> Isolata	<input type="checkbox"/> altro
		Integrazione con le funzioni al contorno	<input type="checkbox"/> insufficiente	<input type="checkbox"/> soddisfacente	<input type="checkbox"/> buono
		Compatibilità con le funzioni al contorno	<input type="checkbox"/> insufficiente	<input type="checkbox"/> soddisfacente	<input type="checkbox"/> buono



COMUNE DI TRADATE (VA)

PIANO DEI SERVIZI – SCHEDE

Standard Esistente

5.	RAGGIUNGIBILE CON MEZZI PUBBLICI	<input checked="" type="checkbox"/> si	<input type="checkbox"/> no	Specificare	Stazione treno FNM Abbiate a 200m
----	----------------------------------	--	-----------------------------	-------------	-----------------------------------

6.	GRADO DI IDONEITÀ DEL SERVIZIO RELATIVAMENTE A	Ubicazione	<input type="checkbox"/> insufficiente	<input type="checkbox"/> soddisfacente	<input checked="" type="checkbox"/> buono
		Strutture	<input type="checkbox"/> insufficiente	<input type="checkbox"/> soddisfacente	<input type="checkbox"/> buono
		Consistenza	<input type="checkbox"/> insufficiente	<input type="checkbox"/> soddisfacente	<input type="checkbox"/> buono
		Attrezzature	<input type="checkbox"/> insufficiente	<input type="checkbox"/> soddisfacente	<input type="checkbox"/> buono
		Conservazione	<input type="checkbox"/> insufficiente	<input type="checkbox"/> soddisfacente	<input type="checkbox"/> buono

7.	RISORSE E DOTAZIONI POTENZIALI ALLACCIAMENTI	Programmazione Adeguamenti	<input type="checkbox"/> si	<input type="checkbox"/> no
		Acquedotto	<input type="checkbox"/> si	<input type="checkbox"/> no
		Elettricità	<input type="checkbox"/> si	<input type="checkbox"/> no
		Gas Metano	<input type="checkbox"/> si	<input type="checkbox"/> no
		Telefono	<input type="checkbox"/> si	<input type="checkbox"/> no
		Illuminazione Pubblica	<input type="checkbox"/> si	<input type="checkbox"/> no
	Fognatura	<input type="checkbox"/> si	<input type="checkbox"/> no	

8.	ATTIVITA' OSPITATE	Istruzione	<input type="checkbox"/> si	<input type="checkbox"/> no
		Lavoro	<input type="checkbox"/> si	<input type="checkbox"/> no
		Famiglia	<input type="checkbox"/> si	<input type="checkbox"/> no
		Anziani	<input type="checkbox"/> si	<input type="checkbox"/> no
		Disabili – Emarginati	<input type="checkbox"/> si	<input type="checkbox"/> no
		Sport	<input type="checkbox"/> si	<input type="checkbox"/> no

9.	STATO DI CONSISTENZA EDIFICIO E STRUTTURE CARATTERISTICHE DIMENSIONALI	Superficie di pertinenza mq	
		Superficie coperta mq	/
		Superficie parcheggi pertinenziali mq	/
		Superficie a verde pertinenziale mq	
		Superficie scoperta a cortile mq	/
		Numero locali accessori	/
		Numero utenti ospitabili	/
Numero personale addetto	/		

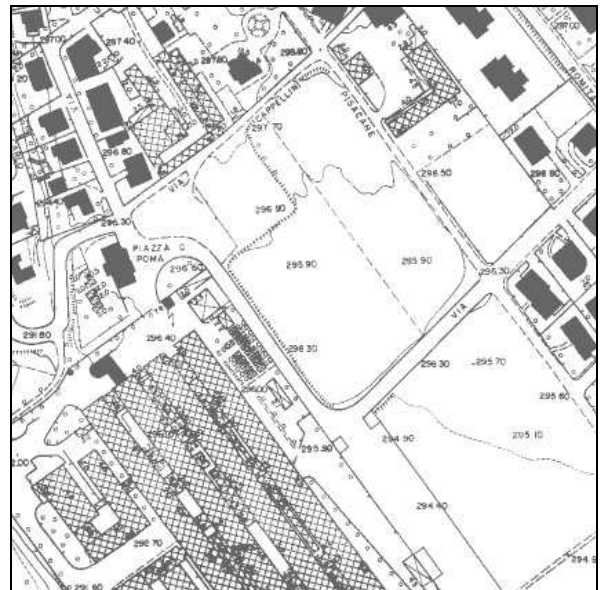
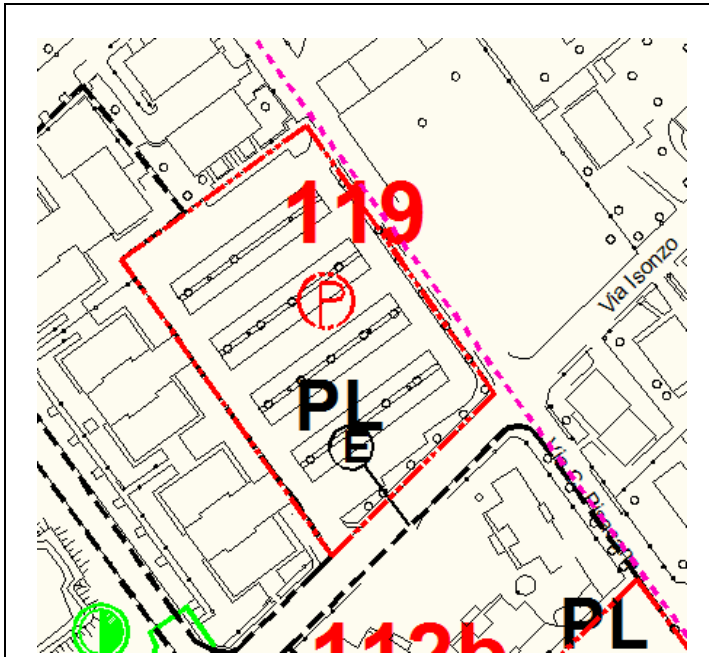
10.	STATO DI CONSISTENZA DELLE ATTREZZATURE	TIPOLOGIA STRUTTURE DISPONIBILI	

11.	Area privata di uso pubblico per mq 2915,00
-----	---



Scheda di rilevamento n. 119

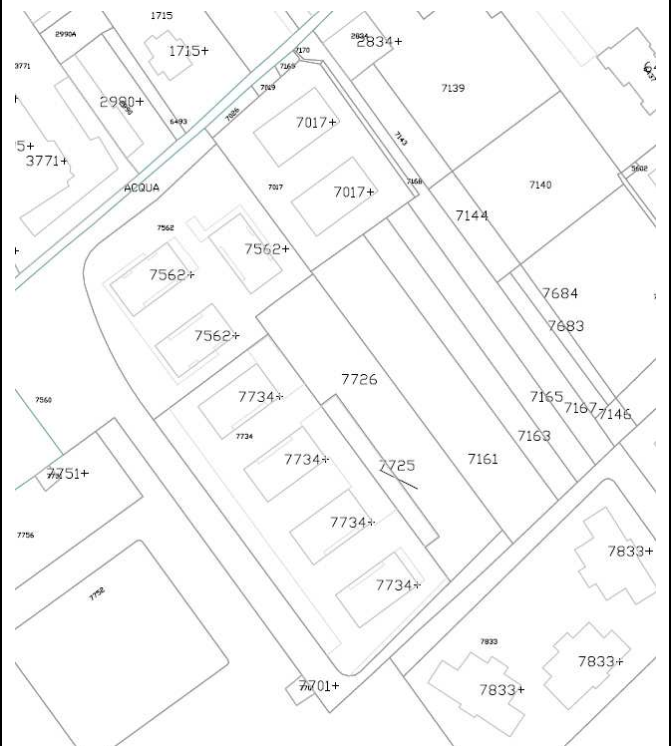
Park PL Pisacane-Isonzo



AEROFOTOGRAMMETRICO



IMMAGINI



ESTRATTO CATASTALE

**Scheda di
rilevamento n°**

119

INDIVIDUAZIONE DEL SERVIZIO	Parcheggio PL vie Pisacane e Isonzo
------------------------------------	-------------------------------------

DESCRIZIONE	Parcheggio
--------------------	------------

GESTIONE	<input checked="" type="checkbox"/> PUBBLICA	<input type="checkbox"/> PRIVATA
-----------------	--	----------------------------------

1. LOCALIZZAZIONE	Nel territorio comunale di Tradate					
<input checked="" type="checkbox"/>	Indirizzo	Via	Pisacane			
INDIVIDUAZIONE CATASTALE	Foglio	9	Mappale	7725, 7726, 7161, 7165, 7169	Subalterno	

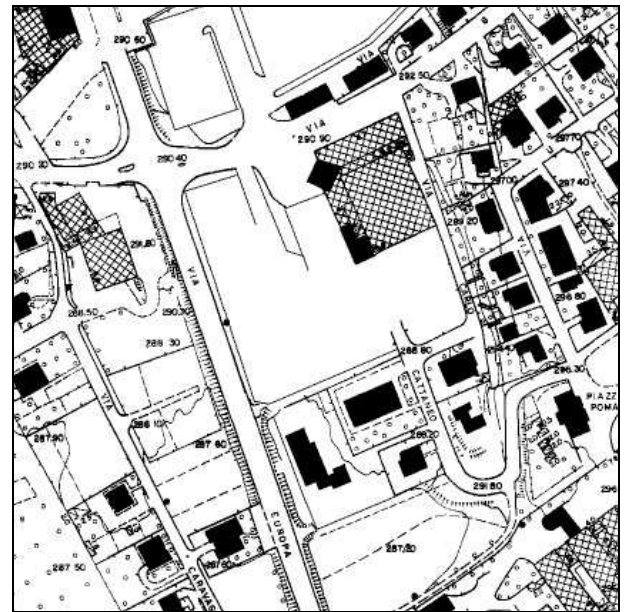
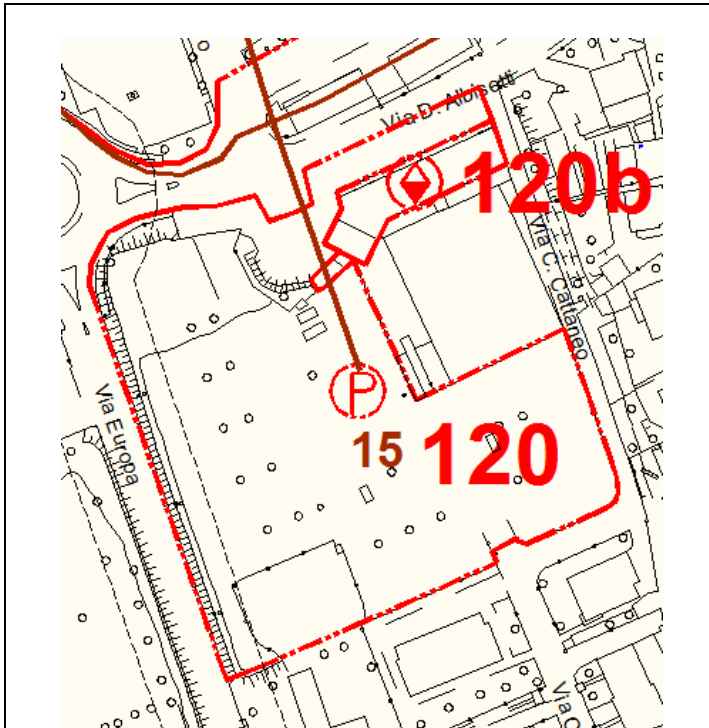
2. Utenza			
BACINO D'UTENZA	<input checked="" type="checkbox"/> Comunale	<input type="checkbox"/> Sovracomunale	Specificare
CARATTERISTICHE DEGLI UTENTI	n° persone	tipologia	

3. SETTORE									
<input type="checkbox"/>	Istruzione	<input type="checkbox"/>	Servizi alla persona	<input type="checkbox"/>	Pubblica Amministrazione	<input type="checkbox"/>	Attività culturali	<input checked="" type="checkbox"/>	Parcheggi
<input type="checkbox"/>	Formazione Lavoro	<input type="checkbox"/>	Servizi Sanitari	<input type="checkbox"/>	Interesse religioso	<input type="checkbox"/>	Attività ricreative sportive	<input type="checkbox"/>	Infrastrutture per la mobilità

9.	STATO DI CONSISTENZA EDIFICIO E STRUTTURE CARATTERISTICHE DIMENSIONALI	Superficie di pertinenza mq	4075,00
		Superficie coperta mq	/
		Superficie parcheggi pertinenziali mq	/
		Superficie a verde pertinenziale mq	/
		Superficie scoperta a cortile mq	/
		Numero locali accessori	/
		Numero utenti ospitabili	/
		Numero personale addetto	/



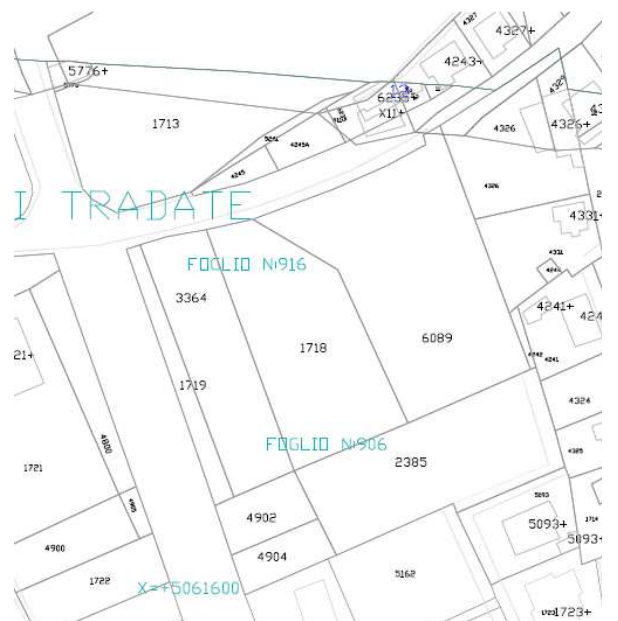
Scheda di rilevamento n. 120



AEROFOTOGRAMMETRICO



IMMAGINI



ESTRATTO CATASTALE

**Scheda di
rilevamento n°**

120

INDIVIDUAZIONE DEL SERVIZIO	Parcheggio
------------------------------------	------------

DESCRIZIONE	
	Parcheggio Supermercati Brianzoli

GESTIONE	<input type="checkbox"/> PUBBLICA	<input checked="" type="checkbox"/> PRIVATA
-----------------	-----------------------------------	---

1. LOCALIZZAZIONE	Nel territorio comunale di Tradate					
<input checked="" type="checkbox"/>	Indirizzo	Viale	Europa			
INDIVIDUAZIONE CATASTALE	Foglio	19	Mappale	1718, 1719, 2385, 3364, 4902, 4904.	Subalterno	
INDIVIDUAZIONE P.R.G.	Tavola	4.7	Zona	Parcheggio P,21		

2.	Utenza		
BACINO D'UTENZA	<input type="checkbox"/> Comunale		
	<input checked="" type="checkbox"/> Sovracomunale	Comuni limitrofi	
CARATTERISTICHE DEGLI UTENTI	n° persone		
	tipologia	Utenti supermercato e mercato al giovedì	

3. SETTORE									
<input type="checkbox"/>	Istruzione	<input type="checkbox"/>	Servizi alla persona	<input type="checkbox"/>	Pubblica Amministrazione	<input type="checkbox"/>	Attività culturali	<input checked="" type="checkbox"/>	Parcheggi
<input type="checkbox"/>	Formazione Lavoro	<input type="checkbox"/>	Servizi Sanitari	<input type="checkbox"/>	Interesse religioso	<input type="checkbox"/>	Attività ricreative sportive	<input type="checkbox"/>	Infrastrutture per la mobilità

CARATTERISTICHE:

4.	LOCALIZZAZIONE ALL'INTERNO DEL COMUNE	<input type="checkbox"/> Centrale	<input checked="" type="checkbox"/> periferica	<input type="checkbox"/> Isolata	<input type="checkbox"/> altro
		Integrazione con le funzioni al contorno	<input type="checkbox"/> insufficiente	<input type="checkbox"/> soddisfacente	<input checked="" type="checkbox"/> buono
		Compatibilità con le funzioni al contorno	<input type="checkbox"/> insufficiente	<input type="checkbox"/> soddisfacente	<input checked="" type="checkbox"/> buono



COMUNE DI TRADATE (VA)

PIANO DEI SERVIZI – SCHEDE

Standard Esistente

5.	POSSIBILITA DI INTERSCAMBI	<input type="checkbox"/> si	<input type="checkbox"/> autobus	<input type="checkbox"/> treno	
		<input checked="" type="checkbox"/> no			
6.	SUPERFICIE MQ	9084.33			
	N° POSTI AUTO	<input type="checkbox"/> Privati	<input type="checkbox"/> Per disabili		
	ALTRI PARCHEGGI	<input type="checkbox"/> Moto	<input type="checkbox"/> Biciclette		
8.	TIPOLOGIA	<input checked="" type="checkbox"/> libero	<input type="checkbox"/> a rotazione	<input type="checkbox"/> a pagamento	
7.	STATO DI CONSISTENZA	Manutenzione manto stradale/terreno	<input type="checkbox"/> insufficiente	<input type="checkbox"/> soddisfacente	<input checked="" type="checkbox"/> buono
		Manutenzione verde	<input type="checkbox"/> insufficiente	<input type="checkbox"/> soddisfacente	<input type="checkbox"/> buono
		Ombreggiatura	<input checked="" type="checkbox"/> insufficiente	<input type="checkbox"/> soddisfacente	<input type="checkbox"/> buono
		Illuminazione	<input type="checkbox"/> insufficiente	<input checked="" type="checkbox"/> soddisfacente	<input type="checkbox"/> buono
9.	GRADO DI SICUREZZA	<input type="checkbox"/> insufficiente	<input type="checkbox"/> soddisfacente	<input type="checkbox"/> buono	
10.	NOTE	L'area è di proprietà privata, relativa al supermercato Brianzoli.			



Scheda di rilevamento n. 120b

CORRETTA CON DEL DI C.C. N. 30/2016


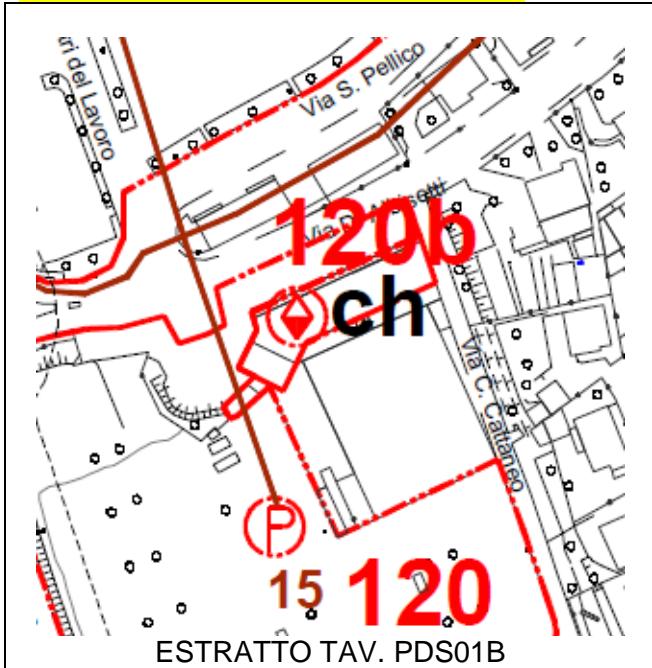
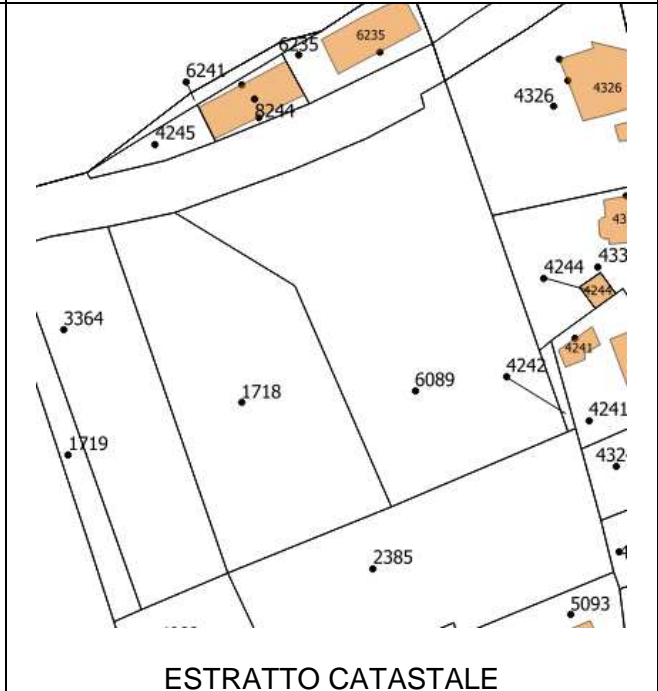
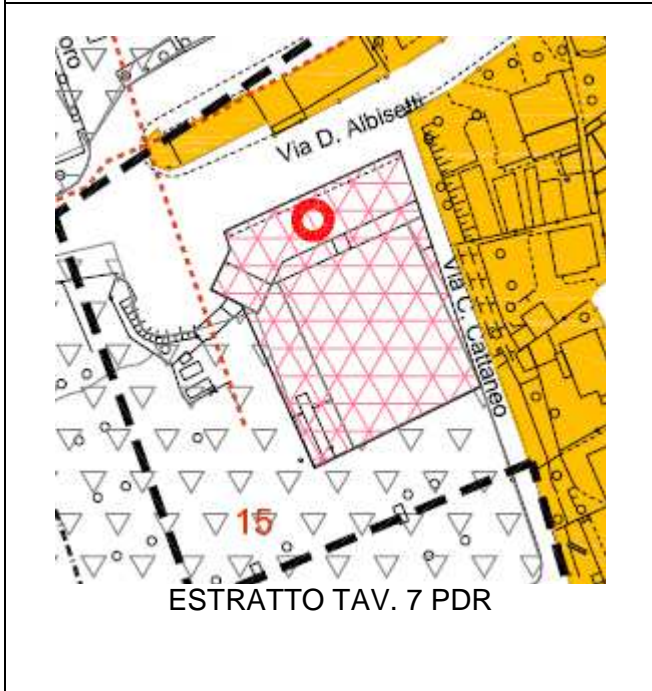


FOTO AEREA



ESTRATTO CATASTALE



Scheda di rilevamento n°

120.b

INDIVIDUAZIONE DEL SERVIZIO	Testimoni di Geova
------------------------------------	--------------------

DESCRIZIONE	Edificio di culto
--------------------	-------------------

GESTIONE	<input type="checkbox"/> PUBBLICA	<input checked="" type="checkbox"/> PRIVATA
-----------------	-----------------------------------	---

1. LOCALIZZAZIONE							
<input checked="" type="checkbox"/>	Nel territorio comunale di Tradate						
	Indirizzo	Via		Albisetti			
INDIVIDUAZIONE CATASTALE	Foglio	Allegato	Mappale	6089	Subalterno		
INDIVIDUAZIONE PGT.	Tavola		Zona				
PRATICHE EDILIZIE							

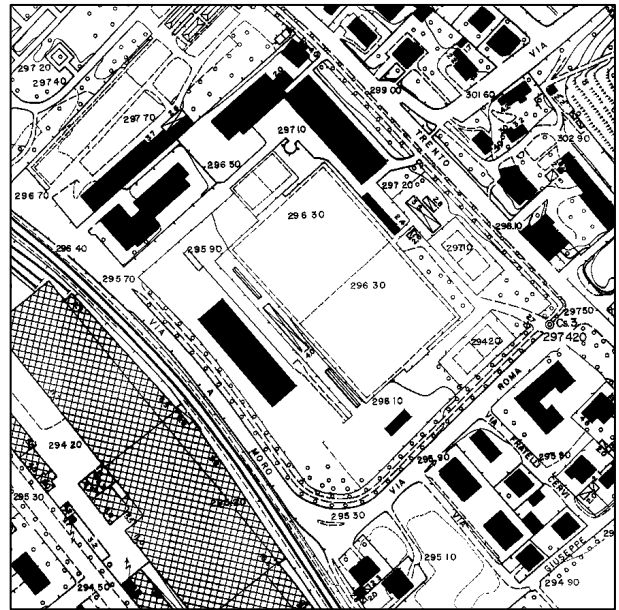
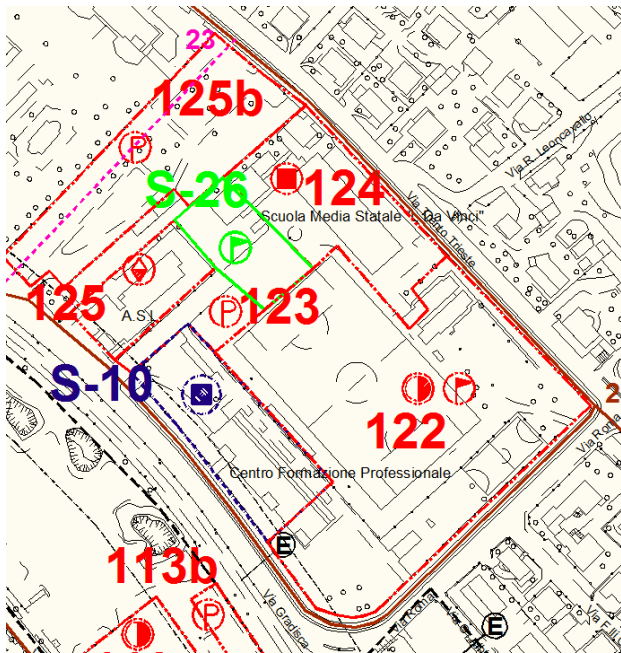
2.	Utenza						
	BACINO D'UTENZA	<input type="checkbox"/> Comunale					
		<input type="checkbox"/> Sovracomunale					
	CARATTERISTICHE DEGLI UTENTI	<input type="checkbox"/> pendolari: abitudinari					
		<input type="checkbox"/> "autisti": fermata					
		<input type="checkbox"/> sosta per commissioni					
		<input type="checkbox"/> residenti					

3. SETTORE									
<input type="checkbox"/>	Istruzione	<input type="checkbox"/>	Servizi alla persona	<input type="checkbox"/>	Pubblica Amministrazione	<input type="checkbox"/>	Attività culturali	<input type="checkbox"/>	Parcheggi
<input type="checkbox"/>	Formazione Lavoro	<input type="checkbox"/>	Servizi Sanitari	<input checked="" type="checkbox"/>	Interesse religioso	<input type="checkbox"/>	Attività ricreative sportive	<input type="checkbox"/>	Infrastrutture per la mobilità



Scheda di rilevamento n. 122

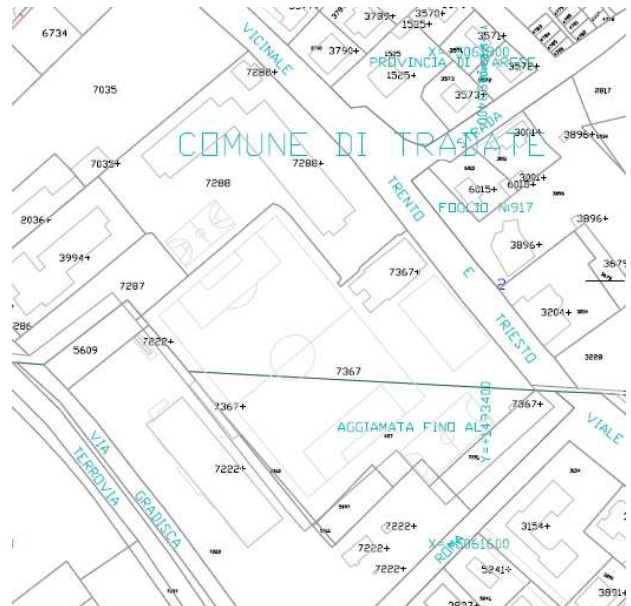
Centro sportivo via Roma



AEROFOTOGRAMMETRICO



IMMAGINI



ESTRATTO CATASTALE



Scheda di rilevamento n°

122

INDIVIDUAZIONE DEL SERVIZIO	Centro sportivo
------------------------------------	-----------------

DESCRIZIONE	Centro sportivo di Abbiate
--------------------	----------------------------

GESTIONE	<input type="checkbox"/> PUBBLICA	<input type="checkbox"/> PRIVATA	<input checked="" type="checkbox"/> SOCIETA SPORTIVA: FC TRADATE
-----------------	-----------------------------------	----------------------------------	--

1. LOCALIZZAZIONE						
<input checked="" type="checkbox"/>	Nel territorio comunale di Tradate					
	Indirizzo	Via		Roma/ Trento Trieste		
INDIVIDUAZIONE CATASTALE	Foglio	Abbate 6, 11.	Mappale	2360, 3993, 5096, 5097.	Subalterno	
INDIVIDUAZIONE P.R.G. VARIANTE 14	Tavola	4.8	Zona	Spazio pubblico SP.6		
PRATICHE EDILIZIE						

2. Utenza		
BACINO D'UTENZA	<input type="checkbox"/> Comunale	
	<input checked="" type="checkbox"/> Sovracomunale	Comuni limitrofi
CARATTERISTICHE DEGLI UTENTI	n° persone	
	tipologia	

3. SETTORE									
<input type="checkbox"/>	Istruzione	<input type="checkbox"/>	Servizi alla persona	<input type="checkbox"/>	Pubblica Amministrazione	<input type="checkbox"/>	Attività culturali	<input type="checkbox"/>	Parcheggi
<input type="checkbox"/>	Formazione Lavoro	<input type="checkbox"/>	Servizi Sanitari	<input type="checkbox"/>	Interesse religioso	<input checked="" type="checkbox"/>	Attività ricreative sportive	<input type="checkbox"/>	Infrastrutture per la mobilità

**CARATTERISTICHE:**

4.	LOCALIZZAZIONE ALL'INTERNO DEL COMUNE	<input checked="" type="checkbox"/> Centrale	<input type="checkbox"/> Periferica	<input type="checkbox"/> Isolata	<input type="checkbox"/> altro
		Integrazione con le funzioni al contorno	<input type="checkbox"/> insufficiente	<input type="checkbox"/> soddisfacente	<input checked="" type="checkbox"/> buono
		Inserimento in itinerari ciclo-pedonali	<input checked="" type="checkbox"/> sì	<input type="checkbox"/> no, ma facilmente raggiungibile	<input type="checkbox"/> no

5.	RAGGIUNGIBILE CON MEZZI PUBBLICI	<input checked="" type="checkbox"/> sì	<input type="checkbox"/> no	Specificare	Ferrovia Nord Milano, stazione Tradate a 300m
----	----------------------------------	--	-----------------------------	-------------	---

6.	GRADO DI IDONEITÀ DEL SERVIZIO RELATIVAMENTE A	Ubicazione	<input type="checkbox"/> insufficiente	<input type="checkbox"/> soddisfacente	<input checked="" type="checkbox"/> buono
		Strutture	<input type="checkbox"/> insufficiente	<input checked="" type="checkbox"/> soddisfacente	<input type="checkbox"/> buono
		Consistenza	<input type="checkbox"/> insufficiente	<input type="checkbox"/> soddisfacente	<input checked="" type="checkbox"/> buono
		Attrezzature	<input type="checkbox"/> insufficiente	<input type="checkbox"/> soddisfacente	<input checked="" type="checkbox"/> buono
		Conservazione	<input type="checkbox"/> insufficiente	<input checked="" type="checkbox"/> soddisfacente	<input type="checkbox"/> buono

7.	RISORSE E DOTAZIONI	Programmazione Adeguamenti	<input type="checkbox"/> sì	<input type="checkbox"/> no
		Acquedotto	<input checked="" type="checkbox"/> sì	<input type="checkbox"/> no
		Elettricità	<input checked="" type="checkbox"/> sì	<input type="checkbox"/> no
		Gas Metano	<input checked="" type="checkbox"/> sì	<input type="checkbox"/> no
		Telefono	<input checked="" type="checkbox"/> sì	<input type="checkbox"/> no
		Illuminazione Pubblica	<input checked="" type="checkbox"/> sì	<input type="checkbox"/> no
		Fognatura	<input checked="" type="checkbox"/> sì	<input type="checkbox"/> no

8.	SERVIZI DI PROMOZIONE E DI SOSTEGNO	Istruzione	<input type="checkbox"/> sì	<input type="checkbox"/> no
		Lavoro	<input type="checkbox"/> sì	<input type="checkbox"/> no
		Famiglia	<input type="checkbox"/> sì	<input type="checkbox"/> no
		Anziani	<input type="checkbox"/> sì	<input type="checkbox"/> no
		Disabili – Emarginati	<input type="checkbox"/> sì	<input type="checkbox"/> no
		Sport	<input checked="" type="checkbox"/> sì	<input type="checkbox"/> no

9.	STATO DI CONSISTENZA EDIFICIO E STRUTTURE CARATTERISTICHE DIMENSIONALI	Superficie di pertinenza mq	15555
		Superficie coperta mq	470
		Superficie Lorda di Pavimento mq	336
		Numero spogliatoi	6
		Locali accessori	Infermeria, deposito, ripostiglio, centrale termica
		Superficie parcheggi pertinenziali mq	140mq per gli addetti
		Superficie a verde pertinenziale mq	6820.51
		Superficie campo mq	6000
		Numero utenti ospitabili	
		Numero personale addetto	

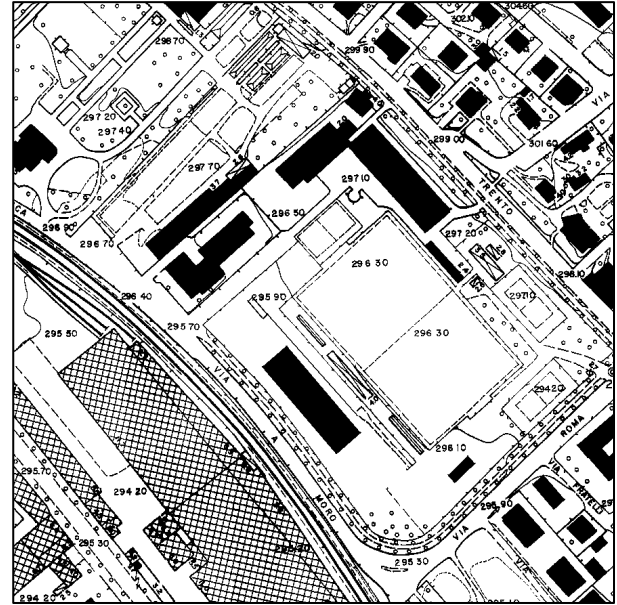
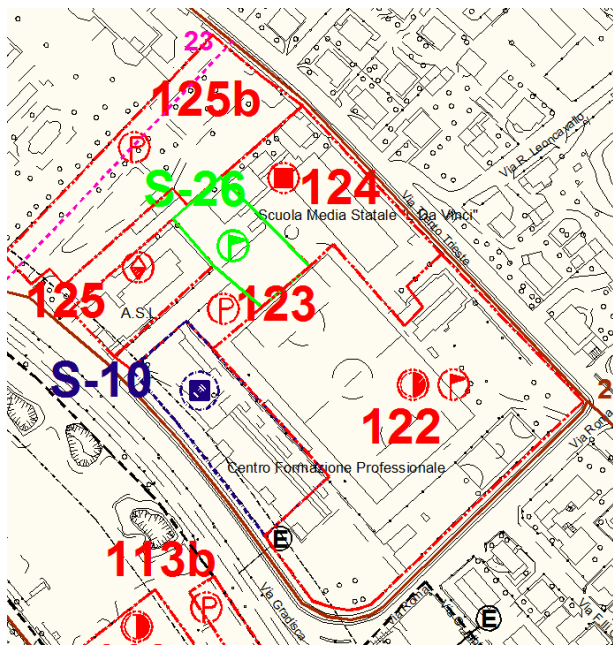


10.	STATO DI CONSISTENZA DELLE ATTREZZATURE	TIPOLOGIA STRUTTURE DISPONIBILI	
		Campo da calcio in terra battuta	Soddisfacente
		Campo da tennis con pavimentazione sintetica	Soddisfacente
		Campo da tennis in terra battuta	Buono
10.1	STATO DI CONSISTENZA DEL VERDE	Manutenzione verde	Buona
		Ombreggiatura	/
		Illuminazione	Buona
11.	NOTE: il centro sportivo si trova tra le scuole CFP e la scuola media ex Leonardo. L'area è utilizzata anche come sede per feste estive, tra cui concerti e palio di Tradate. Per informazioni ulteriori: www.fctradate.it Necessita di rimozione dei servizi igienici siti all'entrata del centro sportivo in quanto inutilizzati da anni. L'isolato è perimetrato da un viale alberato ciclo-pedonale asfaltato fiancheggiante la strada carrabile, vedi foto. Attualmente sono esistenti mq 13384.83. La variante 14 al PRG prevede mq 13430.51, la variante 24 prevede di estendere l'area a mq 15555.		



Scheda di rilevamento n. 123

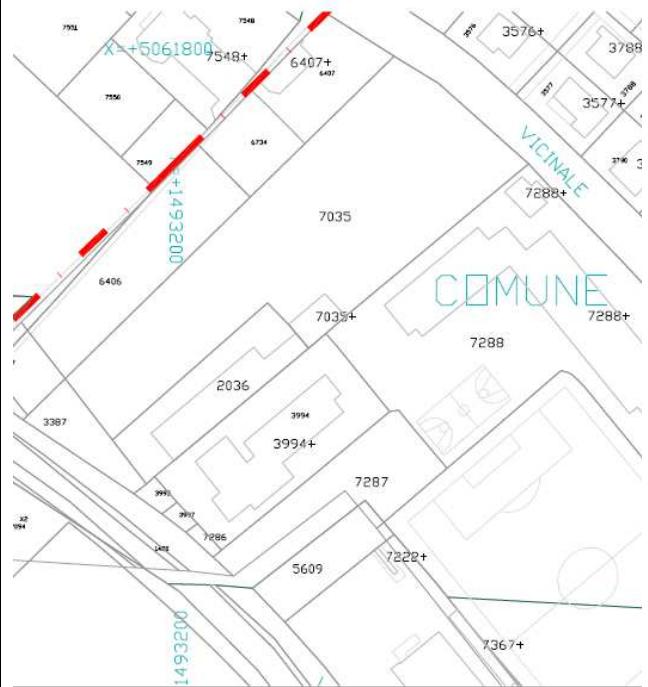
Parcheggio ASL e CFP VIA GRADISCA



AEROFOTOGRAMMETRICO



IMMAGINI



ESTRATTO CATASTALE

**Scheda di
rilevamento n°**

123

INDIVIDUAZIONE DEL SERVIZIO	Previsto Parcheggio attinente PL
------------------------------------	----------------------------------

DESCRIZIONE	
	Area parcheggio presso ASL

GESTIONE	<input type="checkbox"/> PUBBLICA	<input checked="" type="checkbox"/> PRIVATA
-----------------	-----------------------------------	---

1. LOCALIZZAZIONE	Nel territorio comunale di Tradate					
<input checked="" type="checkbox"/>	Indirizzo	Via	Gradisca			
INDIVIDUAZIONE CATASTALE	Foglio	Abbate 6	Mappale	7287, 7035	Subalterno	
INDIVIDUAZIONE P.R.G. VARIANTE 14	Tavola	4.8	Zona	Parcheggio P,10		
PRATICHE EDILIZIE						

2.	Utenza		
BACINO D'UTENZA	<input type="checkbox"/> Comunale		
	<input type="checkbox"/> Sovracomunale		Specificare
CARATTERISTICHE DEGLI UTENTI	<input type="checkbox"/> pendolari: abitudinari		
	<input type="checkbox"/> "autisti": fermata		
	<input type="checkbox"/> sosta per commissioni		
	<input type="checkbox"/> residenti		

3. SETTORE	<input type="checkbox"/> Istruzione	<input type="checkbox"/> Servizi alla persona	<input type="checkbox"/> Pubblica Amministrazione	<input type="checkbox"/> Attività culturali	<input type="checkbox"/> Parcheggi
	<input type="checkbox"/> Formazione Lavoro	<input type="checkbox"/> Servizi Sanitari	<input type="checkbox"/> Interesse religioso	<input type="checkbox"/> Attività ricreative sportive	<input type="checkbox"/> Infrastrutture per la mobilità

CARATTERISTICHE:

4.	LOCALIZZAZIONE ALL'INTERNO DEL COMUNE	<input checked="" type="checkbox"/> Centrale	<input type="checkbox"/> periferica	<input type="checkbox"/> Isolata	<input type="checkbox"/> altro
		Integrazione con le funzioni al contorno	<input type="checkbox"/> insufficiente	<input type="checkbox"/> soddisfacente	<input type="checkbox"/> buono

5.	POSSIBILITA DI INTERSCAMBI	<input type="checkbox"/> si	<input type="checkbox"/> autobus	<input type="checkbox"/> treno
		<input checked="" type="checkbox"/> no		



COMUNE DI TRADATE (VA)

PIANO DEI SERVIZI – SCHEDE

Standard Esistente

6.	SUPERFICIE MQ	530		
	N° POSTI AUTO	Pubblici n.	Privati n.	Per disabili n.
	ALTRI PARCHEGGI	<input type="checkbox"/> Moto		<input type="checkbox"/> Biciclette

8.	TIPOLOGIA	<input type="checkbox"/> libero n.	<input type="checkbox"/> a rotazione n.	<input type="checkbox"/> a pagamento n.
----	-----------	------------------------------------	---	---

7.	STATO DI CONSISTENZA	Manutenzione manto stradale/terreno	<input type="checkbox"/> insufficiente	<input type="checkbox"/> soddisfacente	<input type="checkbox"/> buono
		Manutenzione verde	<input type="checkbox"/> insufficiente	<input type="checkbox"/> soddisfacente	<input type="checkbox"/> buono
		Ombreggiatura	<input type="checkbox"/> insufficiente	<input type="checkbox"/> soddisfacente	<input type="checkbox"/> buono
		Illuminazione	<input type="checkbox"/> insufficiente	<input type="checkbox"/> soddisfacente	<input type="checkbox"/> buono

9.	GRADO DI SICUREZZA	<input type="checkbox"/> insufficiente	<input type="checkbox"/> soddisfacente	<input type="checkbox"/> buono
----	-----------------------	--	--	--------------------------------

10.	ARCO DELLA GIORNATA DI UTILIZZO	<input type="checkbox"/> mattino	<input type="checkbox"/> pomeriggio	<input type="checkbox"/> sera	<input type="checkbox"/> notte
-----	------------------------------------	----------------------------------	-------------------------------------	-------------------------------	--------------------------------

11.	NOTE	parcheggio di mq 530, è stato predisposto anche un parcheggio di mq .		
-----	------	---	--	--



Scheda di rilevamento n°

124.1

INDIVIDUAZIONE DEL SERVIZIO	Scuola media Leonardo da Vinci
------------------------------------	--------------------------------

DESCRIZIONE	Scuola media statale, Istituto Comprensivo Galilei
--------------------	--

GESTIONE	<input checked="" type="checkbox"/> PUBBLICA	<input type="checkbox"/> PRIVATA
-----------------	--	----------------------------------

1. LOCALIZZAZIONE						
<input checked="" type="checkbox"/>	Nel territorio comunale di Tradate, Abbiate					
	Indirizzo	Via	Trento Trieste, 21			
INDIVIDUAZIONE CATASTALE	Foglio	Abbiate 6	Mappale	1494, 1496, 2036, 2360, 3389.	Subalterno	
INDIVIDUAZIONE P.R.G. VARIANTE 14	Tavola	4.8	Zona	Istruzione I,1		
CODICE FOGLI	Da H101 a H105, H191 anni dal 1973					

2.	Utenza				
	BACINO D'UTENZA	<input checked="" type="checkbox"/> Comunale			
		<input type="checkbox"/> Sovracomunale		Specificare	
	CARATTERISTICHE DEGLI UTENTI	n° persone		369	
		tipologia		Alunni scuola media	

3. SETTORE									
<input checked="" type="checkbox"/>	Istruzione	<input type="checkbox"/>	Servizi alla persona	<input type="checkbox"/>	Pubblica Amministrazione	<input type="checkbox"/>	Attività culturali	<input type="checkbox"/>	Parcheggi
<input type="checkbox"/>	Formazione Lavoro	<input type="checkbox"/>	Servizi Sanitari	<input type="checkbox"/>	Interesse religioso	<input type="checkbox"/>	Attività ricreative sportive	<input type="checkbox"/>	Infrastrutture per la mobilità

**CARATTERISTICHE:**

4.	LOCALIZZAZIONE ALL'INTERNO DEL COMUNE	<input checked="" type="checkbox"/> Centrale	<input type="checkbox"/> Periferica	<input type="checkbox"/> Isolata	<input type="checkbox"/> altro
		Integrazione con le funzioni al contorno	<input type="checkbox"/> insufficiente	<input type="checkbox"/> soddisfacente	<input checked="" type="checkbox"/> buono
		Compatibilità con le funzioni al contorno	<input type="checkbox"/> insufficiente	<input type="checkbox"/> soddisfacente	<input checked="" type="checkbox"/> buono

5.	RAGGIUNGIBILE CON MEZZI PUBBLICI	<input checked="" type="checkbox"/> si	<input type="checkbox"/> no	Specificare	Ferrovia Nord Milano, stazione Tradate a 300m e Scuolabus.
----	----------------------------------	--	-----------------------------	-------------	--

6.	GRADO DI IDONEITÀ DEL SERVIZIO RELATIVAMENTE A	Ubicazione	<input type="checkbox"/> insufficiente	<input checked="" type="checkbox"/> soddisfacente	<input type="checkbox"/> buono
		Strutture	<input checked="" type="checkbox"/> insufficiente	<input type="checkbox"/> soddisfacente	<input type="checkbox"/> buono
		Consistenza	<input checked="" type="checkbox"/> insufficiente	<input type="checkbox"/> soddisfacente	<input type="checkbox"/> buono
		Attrezzature	<input type="checkbox"/> insufficiente	<input checked="" type="checkbox"/> soddisfacente	<input type="checkbox"/> buono
		Conservazione	<input checked="" type="checkbox"/> insufficiente	<input type="checkbox"/> soddisfacente	<input type="checkbox"/> buono

7.	RISORSE E DOTAZIONI	Programmazione Adeguamenti	<input checked="" type="checkbox"/> si	<input type="checkbox"/> no
		Acquedotto	<input checked="" type="checkbox"/> si	<input type="checkbox"/> no
		Elettricità	<input checked="" type="checkbox"/> si	<input type="checkbox"/> no
		Gas Metano	<input checked="" type="checkbox"/> si	<input type="checkbox"/> no
		Telefono	<input checked="" type="checkbox"/> si	<input type="checkbox"/> no
		Illuminazione Pubblica	<input checked="" type="checkbox"/> si	<input type="checkbox"/> no
		Fognatura	<input checked="" type="checkbox"/> si	<input type="checkbox"/> no

8.	SERVIZI DI PROMOZIONE E DI SOSTEGNO	Istruzione	<input checked="" type="checkbox"/> si	<input type="checkbox"/> no
		Lavoro	<input type="checkbox"/> si	<input type="checkbox"/> no
		Famiglia	<input type="checkbox"/> si	<input type="checkbox"/> no
		Anziani	<input type="checkbox"/> si	<input type="checkbox"/> no
		Disabili – Emarginati	<input type="checkbox"/> si	<input type="checkbox"/> no
		Sport	<input type="checkbox"/> si	<input type="checkbox"/> no

9.	STATO DI CONSISTENZA EDIFICIO E STRUTTURE CARATTERISTICHE DIMENSIONALI	Superficie di pertinenza mq	5231.37 complessivo, vedi scheda 107.2
		Superficie coperta mq	960 scuola
		Superficie Lorda di Pavimento mq	2620, p.t., p.1°, p.2°.
		Superficie parcheggi pertinenziali mq	300
		Superficie a verde pertinenziale mq	883.37 include un campetto da basket in cemento
		Superficie scoperta a cortile mq	2500
		Numero locali abitabili	/
		Numero locali accessori	Infermeria adibita a sgabuzzino
		Numero unità abitative	/
		Numero aule	24
		Numero laboratori	3
		Numero uffici	2
		Numero servizi igienici	21
		Numero utenti ospitabili	369
		Numero personale addetto	49 docenti, 1 segretaria, 6 bidelli.
Palestra	Vedi scheda 107.2		
Mensa superficie mq	100 priva di locale cottura		



10.	STATO DI CONSISTENZA DELLE ATTREZZATURE	TIPOLOGIA STRUTTURE DISPONIBILI	
		Arredo scolastico	Buono
		Materiale didattico informatico	Buono
		Attrezzature mensa	Sufficiente

11.	<p>NOTE: La scuola fa parte dell'Istituto Comprensivo Galileo Galilei. l'edificio risale alla fine degli anni '60, la struttura è in certi punti fatiscente, ad alcuni servizi igienici mancano delle porte e alcuni sono inutilizzabili. Il locale caldaia necessita adeguamenti. La scuola è sottodimensionata per il numero di alunni che ospita. Per ricavare aule aggiuntive si è tolto spazio ai laboratori. La mensa è priva di cucina, i pasti sono portati dalla ditta ONAMA di Castiglione.</p> <p>Dal colloquio con la segretaria e una bidella e dal sopralluogo si evidenzia la presenza di vandalismo tra i ragazzi mentre è da rilevare l'intraprendenza dei dipendenti (si attivano con piccoli lavori per migliorare l'aspetto e la funzionalità della scuola). Al piano seminterrato l'edificio ospita la sede EDA, organizza corsi rivolti agli adulti, per l'alfabetizzazione, corsi per qualifiche e per hobby. Scheda n.107.3 Di pertinenza della scuola è la palestra, scheda 107.2. (Sopralluogo aprile, 2004). La variante 14 al PRG prevede mq 7167.9, la variante 24 ripristina l'esistente: mq 5231.37.</p>
-----	---

Scheda di rilevamento n°	124.2
-------------------------------------	-------

INDIVIDUAZIONE DEL SERVIZIO	Palestra scuola media Leonardo da Vinci
------------------------------------	---

DESCRIZIONE	Palestra scuola media statale Istituto Comprensivo Galilei
--------------------	--

GESTIONE	<input checked="" type="checkbox"/> PUBBLICA	<input type="checkbox"/> PRIVATA	<input type="checkbox"/> ASSOCIAZIONE
-----------------	--	----------------------------------	---------------------------------------

1. LOCALIZZAZIONE							
<input checked="" type="checkbox"/>	Nel territorio comunale di Tradate						
	Indirizzo	Via		Trento Trieste, 21			
INDIVIDUAZIONE CATASTALE	Foglio	Abbate n. 6	Mappale	1494, 1496, 2036, 2360, 3389.	Subalterno		
INDIVIDUAZIONE P.R.G. VARIANTE 14	Tavola	4.8	Zona	Istruzione I,1			
CODICE FOGLI	Da H101 a H105, H191						

2.	Utenza
-----------	--------



COMUNE DI TRADATE (VA)

PIANO DEI SERVIZI – SCHEDE

Standard Esistente

BACINO D'UTENZA	<input checked="" type="checkbox"/> Comunale	
	<input type="checkbox"/> Sovracomunale	Specificare
CARATTERISTICHE DEGLI UTENTI	n° persone	420
	tipologia	Alumni scuola media, privati, società sportive, associazioni.

3. SETTORE									
<input type="checkbox"/>	Istruzione	<input type="checkbox"/>	Servizi alla persona	<input type="checkbox"/>	Pubblica Amministrazione	<input type="checkbox"/>	Attività culturali	<input type="checkbox"/>	Parcheggi
<input type="checkbox"/>	Formazione Lavoro	<input type="checkbox"/>	Servizi Sanitari	<input type="checkbox"/>	Interesse religioso	<input checked="" type="checkbox"/>	Attività ricreative sportive	<input type="checkbox"/>	Infrastrutture per la mobilità

**CARATTERISTICHE:**

4.	LOCALIZZAZIONE ALL'INTERNO DEL COMUNE	<input checked="" type="checkbox"/> Centrale	<input type="checkbox"/> Periferica	<input type="checkbox"/> Isolata	<input type="checkbox"/> altro
		Integrazione con le funzioni al contorno	<input type="checkbox"/> insufficiente	<input type="checkbox"/> soddisfacente	<input checked="" type="checkbox"/> buono
		Compatibilità con le funzioni al contorno	<input type="checkbox"/> insufficiente	<input type="checkbox"/> soddisfacente	<input checked="" type="checkbox"/> buono

5.	RAGGIUNGIBILE CON MEZZI PUBBLICI	<input checked="" type="checkbox"/> si	<input type="checkbox"/> no	Specificare	Ferrovia Nord Milano stazione Tradate a 300m.
----	----------------------------------	--	-----------------------------	-------------	---

6.	GRADO DI IDONEITÀ DEL SERVIZIO RELATIVAMENTE A	Ubicazione	<input type="checkbox"/> insufficiente	<input checked="" type="checkbox"/> soddisfacente	<input type="checkbox"/> buono
		Strutture	<input type="checkbox"/> insufficiente	<input checked="" type="checkbox"/> soddisfacente	<input type="checkbox"/> buono
		Consistenza	<input type="checkbox"/> insufficiente	<input checked="" type="checkbox"/> soddisfacente	<input type="checkbox"/> buono
		Attrezzature	<input type="checkbox"/> insufficiente	<input checked="" type="checkbox"/> soddisfacente	<input type="checkbox"/> buono
		Conservazione	<input type="checkbox"/> insufficiente	<input checked="" type="checkbox"/> soddisfacente	<input type="checkbox"/> buono

7.	RISORSE E DOTAZIONI	Programmazione Adeguamenti	<input type="checkbox"/> si	<input checked="" type="checkbox"/> no
		Acquedotto	<input checked="" type="checkbox"/> si	<input type="checkbox"/> no
		Elettricità	<input checked="" type="checkbox"/> si	<input type="checkbox"/> no
		Gas Metano	<input checked="" type="checkbox"/> si	<input type="checkbox"/> no
		Telefono	<input checked="" type="checkbox"/> si	<input type="checkbox"/> no
		Illuminazione Pubblica	<input checked="" type="checkbox"/> si	<input type="checkbox"/> no
		Fognatura	<input checked="" type="checkbox"/> si	<input type="checkbox"/> no

8.	SERVIZI DI PROMOZIONE E DI SOSTEGNO	Istruzione	<input type="checkbox"/> si	<input type="checkbox"/> no
		Lavoro	<input type="checkbox"/> si	<input type="checkbox"/> no
		Famiglia	<input type="checkbox"/> si	<input type="checkbox"/> no
		Anziani	<input type="checkbox"/> si	<input type="checkbox"/> no
		Disabili – Emarginati	<input type="checkbox"/> si	<input type="checkbox"/> no
		Sport	<input checked="" type="checkbox"/> si	<input type="checkbox"/> no

9.	STATO DI CONSISTENZA EDIFICIO E STRUTTURE CARATTERISTICHE DIMENSIONALI	Superficie di pertinenza mq	5231.37 complessiva
		Superficie coperta mq	640 palestra
		Superficie Lorda di Pavimento mq	320
		Superficie parcheggi pertinenziali mq	Fuori comparto 600mq (vedi scheda n.117)
		Superficie a verde pertinenziale mq	/
		Superficie scoperta a cortile mq	/
		Numero locali abitabili	/
		Attrezzature	2 locali spogliatoi
		Numero unità abitative	/
		Numero servizi igienici	6
Numero utenti ospitabili	420		
Numero personale addetto	Impresa di pulizia		

10.	STATO DI CONSISTENZA DELLE ATTREZZATURE	TIPOLOGIA STRUTTURE DISPONIBILI	
		attrezzature ginniche	Discrete
		Spogliatoi	Insufficiente



11.	NOTE: La palestra è di pertinenza della scuola media Leonardo da Vinci, scheda 107.1, risale alla fine degli anni '60 e necessita di interventi di manutenzione, in particolare per il rifacimento della pavimentazione e sistemazione di servizi igienici e spogliatoi. È utilizzata dalla scuola media, dal CFP e alla sera da varie società sportive. La variante 14 al PRG prevede mq 7167.94, la variante 24 ripristina l'esistente, mq 5231.37.
------------	---

Scheda di rilevamento n°	124.3
---------------------------------	-------

INDIVIDUAZIONE DEL SERVIZIO	Centro E.D.A. del Seprio Centro Territoriale per l'istruzione e la formazione in età adulta
------------------------------------	--

DESCRIZIONE	Centro formazione adulti, Istituto Comprensivo Galilei
--------------------	--

GESTIONE	<input checked="" type="checkbox"/> PUBBLICA	<input type="checkbox"/> PRIVATA
-----------------	--	----------------------------------

1. LOCALIZZAZIONE						
<input checked="" type="checkbox"/>	Nel territorio comunale di Tradate, Abbiate					
	Indirizzo	Via		Trento Trieste, 21		
INDIVIDUAZIONE CATASTALE	Foglio	Abbiate 6	Mappale	1494, 1496, 2036, 2360, 3389.	Subalterno	
INDIVIDUAZIONE P.R.G. VARIANTE 14	Tavola	4.8	Zona	Istruzione I,1		
CODICE FOGLI	Da H101 a H105, H191					

2.	Utenza				
BACINO D'UTENZA	<input type="checkbox"/> Comunale				
	<input checked="" type="checkbox"/> Sovracomunale				
CARATTERISTICHE DEGLI UTENTI	n° persone		650 distribuiti in tempi diversi		
	tipologia		Adulti dai 15 anni in su, italiani e stranieri.		

3. SETTORE									
<input checked="" type="checkbox"/>	Istruzione	<input type="checkbox"/>	Servizi alla persona	<input type="checkbox"/>	Pubblica Amministrazione	<input checked="" type="checkbox"/>	Attività culturali	<input type="checkbox"/>	Parcheggi
<input type="checkbox"/>	Formazione Lavoro	<input type="checkbox"/>	Servizi Sanitari	<input type="checkbox"/>	Interesse religioso	<input type="checkbox"/>	Attività ricreative sportive	<input type="checkbox"/>	Infrastrutture per la mobilità
CARATTERISTICHE:									

4.	LOCALIZZAZIONE	<input checked="" type="checkbox"/> Centrale	<input type="checkbox"/> Periferica	<input type="checkbox"/> Isolata	<input type="checkbox"/> altro
-----------	-----------------------	--	-------------------------------------	----------------------------------	--------------------------------



COMUNE DI TRADATE (VA)

PIANO DEI SERVIZI – SCHEDE

Standard Esistente

	ALL'INTERNO DEL COMUNE	Integrazione con le funzioni al contorno	<input type="checkbox"/> insufficiente	<input type="checkbox"/> soddisfacente	<input checked="" type="checkbox"/> buono
		Compatibilità con le funzioni al contorno	<input type="checkbox"/> insufficiente	<input type="checkbox"/> soddisfacente	<input checked="" type="checkbox"/> buono

5.	RAGGIUNGIBILE CON MEZZI PUBBLICI	<input checked="" type="checkbox"/> si	<input type="checkbox"/> no	Specificare	Ferrovia Nord Milano, stazione Tradate a 300m e Scuolabus.
----	-------------------------------------	--	-----------------------------	-------------	---

6.	GRADO DI IDONEITÀ DEL SERVIZIO RELATIVAMENTE A	Ubicazione	<input type="checkbox"/> insufficiente	<input type="checkbox"/> soddisfacente	<input checked="" type="checkbox"/> buono
		Strutture	<input checked="" type="checkbox"/> insufficiente	<input type="checkbox"/> soddisfacente	<input type="checkbox"/> buono
		Consistenza	<input checked="" type="checkbox"/> insufficiente	<input type="checkbox"/> soddisfacente	<input type="checkbox"/> buono
		Attrezzature	<input type="checkbox"/> insufficiente	<input checked="" type="checkbox"/> soddisfacente	<input type="checkbox"/> buono
		Conservazione	<input checked="" type="checkbox"/> insufficiente	<input type="checkbox"/> soddisfacente	<input type="checkbox"/> buono

7.	RISORSE E DOTAZIONI	Programmazione Adeguamenti	<input checked="" type="checkbox"/> si	<input type="checkbox"/> no
		Acquedotto	<input checked="" type="checkbox"/> si	<input type="checkbox"/> no
		Elettricità	<input checked="" type="checkbox"/> si	<input type="checkbox"/> no
		Gas Metano	<input checked="" type="checkbox"/> si	<input type="checkbox"/> no
		Telefono	<input checked="" type="checkbox"/> si	<input type="checkbox"/> no
		Illuminazione Pubblica	<input checked="" type="checkbox"/> si	<input type="checkbox"/> no
		Fognatura	<input checked="" type="checkbox"/> si	<input type="checkbox"/> no

8.	SERVIZI DI PROMOZIONE E DI SOSTEGNO	Istruzione	<input checked="" type="checkbox"/> si	<input type="checkbox"/> no
		Lavoro	<input type="checkbox"/> si	<input type="checkbox"/> no
		Famiglia	<input type="checkbox"/> si	<input type="checkbox"/> no
		Anziani	<input type="checkbox"/> si	<input type="checkbox"/> no
		Disabili – Emarginati	<input type="checkbox"/> si	<input type="checkbox"/> no
		Sport	<input type="checkbox"/> si	<input type="checkbox"/> no

9.	STATO DI CONSISTENZA EDIFICIO E STRUTTURE CARATTERISTICHE DIMENSIONALI	Superficie di pertinenza mq	vedi scheda 107.1
		Superficie coperta mq	vedi scheda 107.1
		Superficie Lorda di Pavimento mq	il centro usufruisce degli spazi della scuola media: occupa un'aula e un laboratorio per le lezioni; l'aula magna per attività diverse ed ha una propria sala docenti
		Superficie parcheggi pertinenziali mq	vedi scheda 107.1
		Superficie a verde pertinenziale mq	/
		Superficie scoperta a cortile mq	/
		Numero servizi igienici	vedi scheda 107.1
		Numero utenti ospitabili	
		Numero personale addetto	8 insegnanti statali, 12 Co.Co.Co. vari tirocinanti e volontari, 1 bidello.
		Palestra	Vedi scheda 107.2
Mensa superficie mq	100 priva di locale cottura		

10.	STATO DI CONSISTENZA DELLE	TIPOLOGIA STRUTTURE DISPONIBILI	
-----	-------------------------------	---------------------------------	--



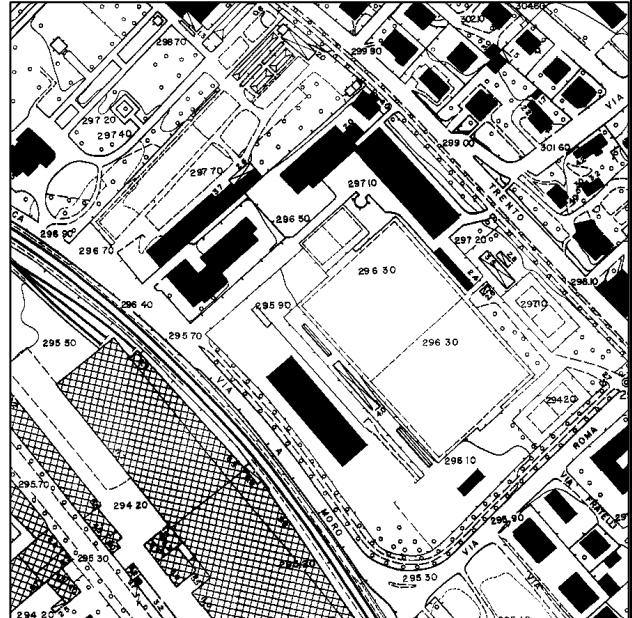
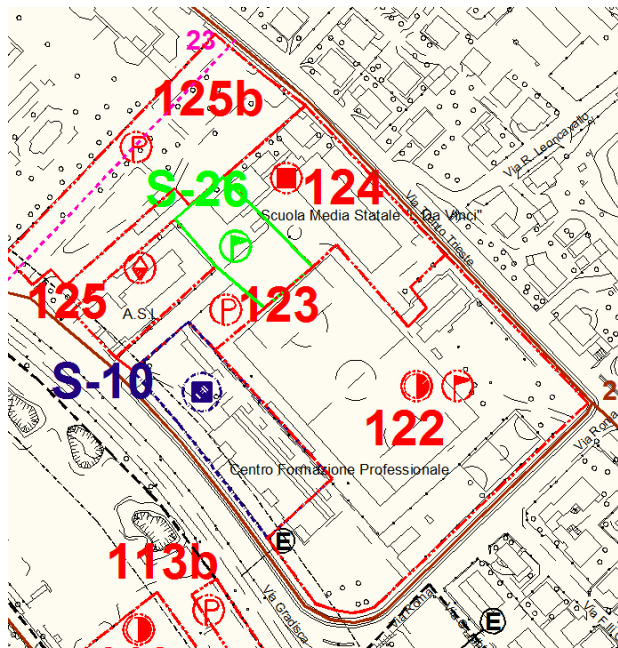
ATTREZZATURE	Arredo scolastico	Buono
	Materiale didattico informatico	Buono

11.	<p>NOTE: per le informazioni attinenti l'edificio vedasi scheda n.107.1.</p> <p>Il centro EDA appartiene all'Istituto Comprensivo Galileo Galilei, si propone l'aggregazione e la formazione degli adulti.</p> <p>Occupi gli spazi della scuola media Leonardo da Vinci compatibilmente agli orari di quest'ultima: dalle h 16.30 alle h 23.00.</p> <p>Offre corsi:</p> <ul style="list-style-type: none">- sia per la formazione di base (gratuiti): di alfabetizzazione per stranieri e per l'ottenimento della licenza media,- sia corsi di informatica, lingue, cultura, artistica e corsi "per vivere bene"(a pagamento, costi compresi tra 30 e 130 euro). <p>Dal 2001, in qualità di Centro Territoriale Permanente, ha ottenuto la certificazione ISO 9001.</p> <p>È una realtà attiva e radicata sul territorio, rappresenta una potenzialità per stimolare la conoscenza e la consapevolezza delle risorse locali e consente di integrare le persone più disagiate.</p> <p>Per perseguire questo obiettivo si propone di fungere da tutore, si occupa dunque di individuare le persone prive di licenza media, convincerle delle potenzialità offerte dall'istruzione e quindi anche limitare l'abbandono dei corsi (il che è molto raro), il percorso formativo viene deciso assieme, monitorato e adattato alle peculiarità dell'utente.</p> <p>I mezzi di informazione di cui si avvale, considerando la difficoltà a raggiungere l'utenza priva di formazione di base, sono: locandine, passaparola e l'ufficio per l'impiego, (che può andare in deroga alla legge sulla privacy).</p> <p>Gli utenti della formazione di base sono abitanti di Tradate, gli utenti degli altri corsi provengono dalla zona del Seprio.</p> <p>Per quanto riguarda gli spazi a disposizione risente della impossibilità di godere di aule anche durante la mattinata, ad esempio per includere le casalinghe tra gli utenti e necessita di luoghi dedicati, in modo che le attività possano essere svolte liberamente.</p> <p>Il centro ha instaurato una fitta rete di rapporti, tramite convenzioni, con altre associazioni: dalla formazione, al supporto ad istituti per persone con disagi (ad esempio la cooperativa sociale Aretè S.C.A.R.L. di Vengono). Per il futuro auspica una maggiore collaborazione con il Comune e la disponibilità da parte anche delle altre scuole o istituti alla condivisione di spazi e attrezzature (ad esempio laboratori e palestre) e l'attivazione di sinergie per incrementare le offerte formative.</p> <p>Intervista con Dott.ssa Rossetti, il 15/04/2004.</p>
-----	--



Scheda di rilevamento n. 125

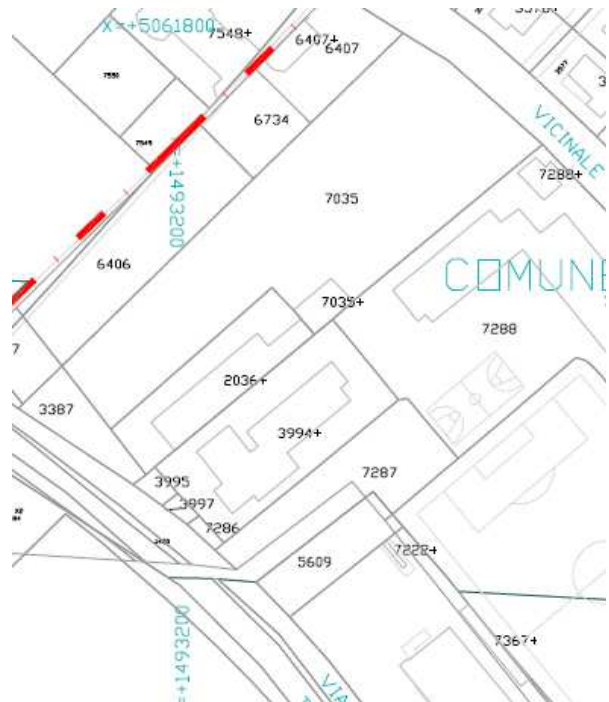
A.S.L. Azienda Sanitaria Locale



AEROFOTOGRAMMETRICO



IMMAGINI



ESTRATTO CATASTALE

**Scheda di
rilevamento n°**

125

INDIVIDUAZIONE DEL SERVIZIO	A.S.L. Azienda Sanitaria Locale
------------------------------------	---------------------------------

DESCRIZIONE	
	Azienda Sanitaria Locale, Provincia di Varese.

GESTIONE	<input checked="" type="checkbox"/> PUBBLICA	<input type="checkbox"/> PRIVATA	<input type="checkbox"/> RELIGIOSA
-----------------	--	----------------------------------	------------------------------------

1. LOCALIZZAZIONE	Nel territorio comunale di Tradate					
<input checked="" type="checkbox"/>	Indirizzo	Via		Gradisca		
INDIVIDUAZIONE CATASTALE	Foglio	Abbate 6	Mappale	3994, 3996, 3998.	Subalterno	
INDIVIDUAZIONE P.R.G.	Tavola	4.8	Zona	Interesse comune IC,4		
N. PRATICHE EDILIZIE	536/98, 275/2000					

2.	Utenza	
BACINO D'UTENZA	<input type="checkbox"/> Comunale	
	<input checked="" type="checkbox"/> Sovracomunale	distretto sanitario di Tradate
CARATTERISTICHE DEGLI UTENTI	n° persone	
	tipologia	Residenti del circondario di Tradate, cui si aggiungono Lonate Ceppino e Carbonate

3. SETTORE	<input type="checkbox"/>	Istruzione	<input type="checkbox"/>	Servizi alla persona	<input type="checkbox"/>	Pubblica Amministrazione	<input type="checkbox"/>	Attività culturali	<input type="checkbox"/>	Parcheggi
	<input type="checkbox"/>	Formazione Lavoro	<input checked="" type="checkbox"/>	Servizi Sanitari	<input type="checkbox"/>	Interesse religioso	<input type="checkbox"/>	Attività ricreative sportive	<input type="checkbox"/>	Infrastrutture per la mobilità

**CARATTERISTICHE:**

4.	LOCALIZZAZIONE ALL'INTERNO DEL COMUNE	<input checked="" type="checkbox"/> Centrale	<input type="checkbox"/> Periferica	<input type="checkbox"/> Isolata	<input type="checkbox"/> altro
		Integrazione con le funzioni al contorno	<input type="checkbox"/> insufficiente	<input checked="" type="checkbox"/> soddisfacente	<input type="checkbox"/> buono
		Compatibilità con le funzioni al contorno	<input type="checkbox"/> insufficiente	<input type="checkbox"/> soddisfacente	<input checked="" type="checkbox"/> buono
5.	RAGGIUNGIBILE CON MEZZI PUBBLICI	<input checked="" type="checkbox"/> si	<input type="checkbox"/> no	Specificare	Treno: stazione Tradate FNM a 150m.
6.	GRADO DI IDONEITÀ DEL SERVIZIO RELATIVAMENTE A	Ubicazione	<input type="checkbox"/> insufficiente	<input type="checkbox"/> soddisfacente	<input checked="" type="checkbox"/> buono
		Strutture	<input type="checkbox"/> insufficiente	<input type="checkbox"/> soddisfacente	<input checked="" type="checkbox"/> buono
		Consistenza	<input type="checkbox"/> insufficiente	<input type="checkbox"/> soddisfacente	<input checked="" type="checkbox"/> buono
		Attrezzature	<input type="checkbox"/> insufficiente	<input type="checkbox"/> soddisfacente	<input checked="" type="checkbox"/> buono
		Conservazione	<input type="checkbox"/> insufficiente	<input type="checkbox"/> soddisfacente	<input checked="" type="checkbox"/> buono
7.	RISORSE E DOTAZIONI	Programmazione Adeguamenti	<input type="checkbox"/> si	<input type="checkbox"/> no	
		Acquedotto	<input checked="" type="checkbox"/> si	<input type="checkbox"/> no	
		Elettricità	<input checked="" type="checkbox"/> si	<input type="checkbox"/> no	
		Gas Metano	<input checked="" type="checkbox"/> si	<input type="checkbox"/> no	
		Telefono	<input checked="" type="checkbox"/> si	<input type="checkbox"/> no	
		Illuminazione Pubblica	<input checked="" type="checkbox"/> si	<input type="checkbox"/> no	
8.	SERVIZI DI PROMOZIONE E DI SOSTEGNO	Fognatura	<input checked="" type="checkbox"/> si	<input type="checkbox"/> no	
		Istruzione	<input type="checkbox"/> si	<input type="checkbox"/> no	
		Lavoro	<input type="checkbox"/> si	<input type="checkbox"/> no	
		Famiglia	<input type="checkbox"/> si	<input type="checkbox"/> no	
		Anziani	<input type="checkbox"/> si	<input type="checkbox"/> no	
		Disabili – Emarginati	<input type="checkbox"/> si	<input type="checkbox"/> no	
9.	STATO DI CONSISTENZA EDIFICIO E STRUTTURE CARATTERISTICHE DIMENSIONALI	Sanità	<input checked="" type="checkbox"/> si	<input type="checkbox"/> no	
		Superficie di pertinenza mq	1865.92		
		Superficie coperta mq	1000		
		Superficie Lorda di Pavimento mq	3000		
		Superficie parcheggi pertinenziali mq	700 mq e vedi note		
		Superficie a verde pertinenziale mq	165.92		
		Superficie scoperta a cortile mq	/		
		Attrezzature	ascensore		
		Laboratori	4		
		Numero ambulatori	12		
		Numero uffici	28		
		Numero servizi igienici	Per ogni piano 2 wc +1 per disabili, in totale 9 wc.		
		Numero utenti ospitabili			
		Numero personale addetto	37 ASL, guardia medica		
Area ristoro	1				



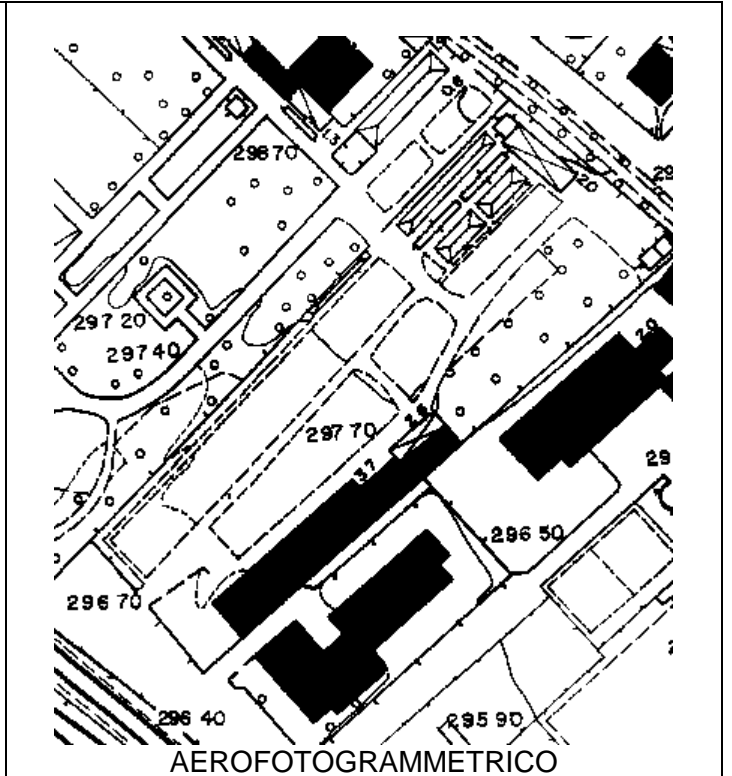
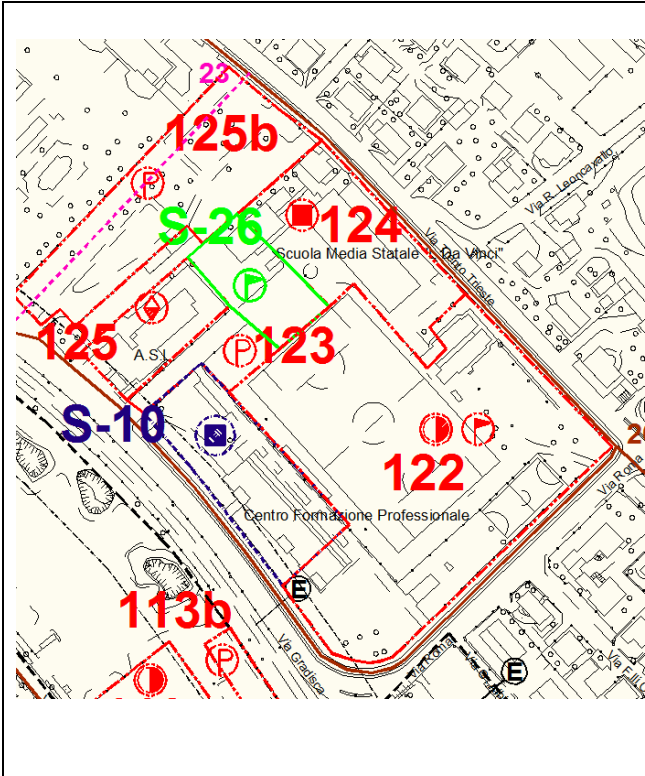
		<p>Servizi offerti, divisi in tre settori:</p> <p>sanitaria, a sua volta suddivisa in:</p> <ul style="list-style-type: none"> - servizi alla persona, - igiene e prevenzione, - consultorio; <p>veterinaria</p> <p>croce-rossa</p>	<p>Piano terra:</p> <p>accettazione con 3 sportelli e uno spazio riservato per questioni particolari,</p> <p>guardia medica,</p> <p>studio odontoiatrico dell'ospedale.</p> <p>Veterinario per controllo macelli, con ingresso indipendente sul retro, via Macchiavelli.</p> <p>Croce-rossa con locale per il riposo e le esercitazioni e locale centralino.</p> <p>Piano primo:</p> <p>alcologia,</p> <p>consultorio,</p> <p>assistenza psico-sociale</p> <p>Piano secondo:</p> <p>uffici amministrativi</p> <p>laboratori</p>
--	--	--	---

10.	STATO DI CONSISTENZA DELLE ATTREZZATURE	TIPOLOGIA STRUTTURE DISPONIBILI	
		Laboratori	Buono
		Arredo uffici	Buono
		Arredo sale attesa	Buono

11.	<p>NOTE:</p> <ul style="list-style-type: none"> - L'ASL di Tradate offre servizi rivolti a tutto il circondario di cui è capo zona, composto da: Lonate, Gornate, Castelnuovo, Castiglione, Vengono Inf. e Sup., Vedano ed eccezionalmente per certi servizi, come l'importo d'armi e le patenti, include anche Locate e Carbonate. - Nel complesso l'offerta dei servizi e la struttura dell'azienda soddisfano le esigenze, è invece l'ubicazione della sede che necessita di interventi poiché risente della vicinanza delle scuole. Dall'ascolto dei dottori che vi lavorano emerge il disagio attinente la viabilità: le scuole generano congestione nelle ore di entrata e uscita e il senso unico comporta un tragitto più lungo per le autoambulanze. - I parcheggi necessitano di almeno uno spazio di sosta riservato all'autoambulanza e 2 parcheggi con segnaletica orizzontale per i disabili. - I pazienti che necessitano di cure a domicilio sono circa 900 all'anno. L'ASL ha il compito di valutare il bisogno, spetta poi alle aziende delegate, definite cooperative accreditate, erogare il servizio. Si tratta di San Nicola, Azzurra, Medicase. - Per problemi di posto al piano terra è ubicato lo studio odontoiatrico dell'ospedale di Tradate, mentre al piano primo si trova un'aula ceduta al Comune che ospita l'associazione dei genitori adottivi. - Un servizio di cui si avverte la mancanza è la mensa. - Lo standard è più propriamente classificabile F1, sovralocale sanitario. <p>(Sopralluogo effettuato il 24/04/2004).</p>
-----	---



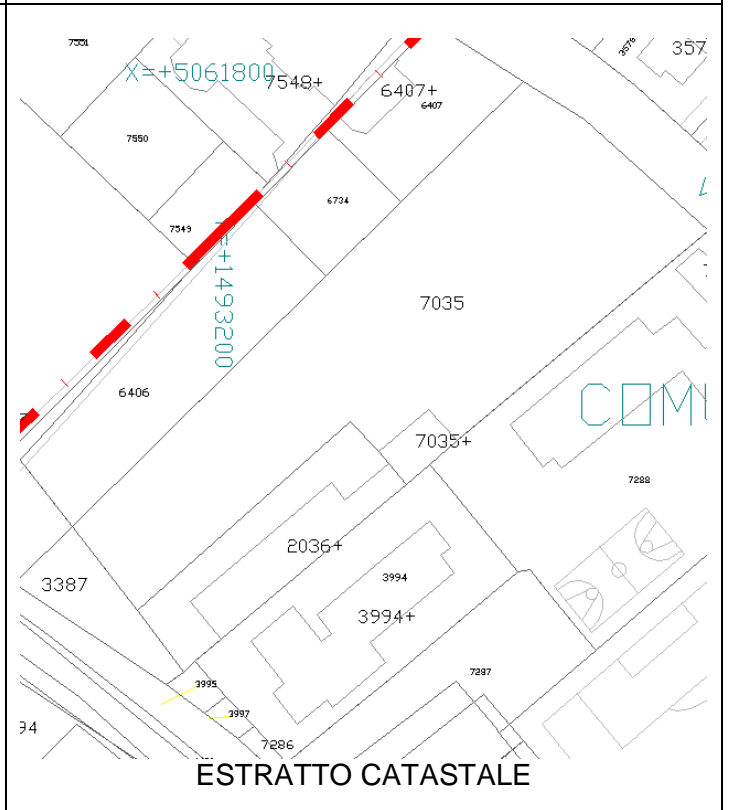
Scheda di rilevamento n. 125b



AEROFOTOGRAMMETRICO



IMMAGINI



ESTRATTO CATASTALE

**Scheda di
rilevamento n°**

125b

INDIVIDUAZIONE DEL SERVIZIO	verde attrezzato via Gradisca e Passaggio ciclopedonale su via trento trieste
------------------------------------	---

DESCRIZIONE	
	Cantiere, in fase di realizzazione

GESTIONE	<input checked="" type="checkbox"/> PUBBLICA	<input type="checkbox"/> PRIVATA	<input type="checkbox"/> RELIGIOSA
-----------------	--	----------------------------------	------------------------------------

1. LOCALIZZAZIONE						
<input checked="" type="checkbox"/>	Nel territorio comunale di Tradate					
	Indirizzo	Via		Gradisca		
INDIVIDUAZIONE CATASTALE	Foglio	Abbate 11	Mappale	7035, 3387	Subalterno	
INDIVIDUAZIONE P.R.G.	Tavola	4.8	Zona	Spazio pubblico SP,8		
PRATICHE EDILIZIE						

2.	Utenza		
BACINO D'UTENZA	<input type="checkbox"/> Comunale		
	<input type="checkbox"/> Sovracomunale	Specificare	
CARATTERISTICHE DEGLI UTENTI	n° persone		
	tipologia		

3. SETTORE									
<input type="checkbox"/>	Istruzione	<input type="checkbox"/>	Servizi alla persona	<input type="checkbox"/>	Pubblica Amministrazione	<input type="checkbox"/>	Attività culturali	<input type="checkbox"/>	Parcheggi
<input type="checkbox"/>	Formazione Lavoro	<input type="checkbox"/>	Servizi Sanitari	<input type="checkbox"/>	Interesse religioso	<input type="checkbox"/>	Attività ricreative sportive	<input type="checkbox"/>	Infrastrutture per la mobilità

CARATTERISTICHE:

4.	LOCALIZZAZIONE ALL'INTERNO DEL COMUNE	<input checked="" type="checkbox"/> Centrale	<input type="checkbox"/> Periferica	<input type="checkbox"/> Isolata	<input type="checkbox"/> altro
		Integrazione con le funzioni al contorno	<input type="checkbox"/> insufficiente	<input type="checkbox"/> soddisfacente	<input type="checkbox"/> buono
		Compatibilità con le funzioni al contorno	<input type="checkbox"/> insufficiente	<input type="checkbox"/> soddisfacente	<input type="checkbox"/> buono



COMUNE DI TRADATE (VA)

PIANO DEI SERVIZI – SCHEDE

Standard Esistente

5.	RAGGIUNGIBILE CON MEZZI PUBBLICI	<input checked="" type="checkbox"/> si	<input type="checkbox"/> no	Specificare	Stazione treno FNM Abbiate a 200m
----	----------------------------------	--	-----------------------------	-------------	-----------------------------------

6.	GRADO DI IDONEITÀ DEL SERVIZIO RELATIVAMENTE A	Ubicazione	<input type="checkbox"/> insufficiente	<input type="checkbox"/> soddisfacente	<input checked="" type="checkbox"/> buono
		Strutture	<input type="checkbox"/> insufficiente	<input type="checkbox"/> soddisfacente	<input type="checkbox"/> buono
		Consistenza	<input type="checkbox"/> insufficiente	<input type="checkbox"/> soddisfacente	<input type="checkbox"/> buono
		Attrezzature	<input type="checkbox"/> insufficiente	<input type="checkbox"/> soddisfacente	<input type="checkbox"/> buono
		Conservazione	<input type="checkbox"/> insufficiente	<input type="checkbox"/> soddisfacente	<input type="checkbox"/> buono

7.	RISORSE E DOTAZIONI POTENZIALI ALLACCIAMENTI	Programmazione Adeguamenti	<input type="checkbox"/> si	<input type="checkbox"/> no
		Acquedotto	<input type="checkbox"/> si	<input type="checkbox"/> no
		Elettricità	<input type="checkbox"/> si	<input type="checkbox"/> no
		Gas Metano	<input type="checkbox"/> si	<input type="checkbox"/> no
		Telefono	<input type="checkbox"/> si	<input type="checkbox"/> no
		Illuminazione Pubblica	<input type="checkbox"/> si	<input type="checkbox"/> no
	Fognatura	<input type="checkbox"/> si	<input type="checkbox"/> no	

8.	ATTIVITA' OSPITATE	Istruzione	<input type="checkbox"/> si	<input type="checkbox"/> no
		Lavoro	<input type="checkbox"/> si	<input type="checkbox"/> no
		Famiglia	<input type="checkbox"/> si	<input type="checkbox"/> no
		Anziani	<input type="checkbox"/> si	<input type="checkbox"/> no
		Disabili – Emarginati	<input type="checkbox"/> si	<input type="checkbox"/> no
		Sport	<input type="checkbox"/> si	<input type="checkbox"/> no

9.	STATO DI CONSISTENZA EDIFICIO E STRUTTURE CARATTERISTICHE DIMENSIONALI	Superficie di pertinenza mq	5350,00
		Superficie coperta mq	/
		Superficie parcheggi pertinenziali mq	/
		Superficie a verde pertinenziale mq	
		Superficie scoperta a cortile mq	/
		Numero locali accessori	/
		Numero utenti ospitabili	/
	Numero personale addetto	/	

10.	STATO DI CONSISTENZA DELLE ATTREZZATURE	TIPOLOGIA STRUTTURE DISPONIBILI	

11.	Area pubblica mq 5350,00
-----	--------------------------



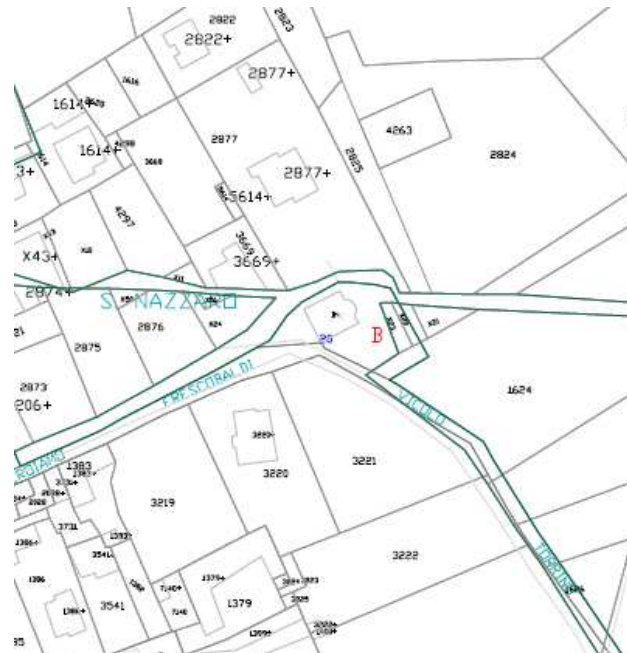
Scheda di rilevamento n. 126



AEROFOTOGRAMMETRICO



IMMAGINI



ESTRATTO CATASTALE



**Scheda di
rilevamento n°**

126

INDIVIDUAZIONE DEL SERVIZIO	Chiesa
------------------------------------	--------

DESCRIZIONE	
	Chiesa S. Nazaro

GESTIONE	<input type="checkbox"/> PUBBLICA	<input type="checkbox"/> PRIVATA	<input checked="" type="checkbox"/> RELIGIOSA
-----------------	-----------------------------------	----------------------------------	---

1. LOCALIZZAZIONE	Nel territorio comunale di Tradate					
<input checked="" type="checkbox"/>	Indirizzo	Via	G. Frescobaldi			
INDIVIDUAZIONE CATASTALE	Foglio	Allegato n.21 Abbiate	Mappale	B	Subalterno	
INDIVIDUAZIONE P.R.G.	Tavola	4.8	Zona	Interesse comune IC,2		
PRATICHE EDILIZIE	118/2003, 490/03					

2.	Utenza		
BACINO D'UTENZA	<input checked="" type="checkbox"/> Comunale	<input type="checkbox"/> Sovracomunale	Specificare
CARATTERISTICHE DEGLI UTENTI	n° persone	tipologia	

3. SETTORE	<input type="checkbox"/> Istruzione	<input type="checkbox"/> Servizi alla persona	<input type="checkbox"/> Pubblica Amministrazione	<input type="checkbox"/> Attività culturali	<input type="checkbox"/> Parcheggi
	<input type="checkbox"/> Formazione Lavoro	<input type="checkbox"/> Servizi Sanitari	<input checked="" type="checkbox"/> Interesse religioso	<input type="checkbox"/> Attività ricreative sportive	<input type="checkbox"/> Infrastrutture per la mobilità

CARATTERISTICHE:

4.	LOCALIZZAZIONE ALL'INTERNO DEL COMUNE	<input type="checkbox"/> Centrale	<input checked="" type="checkbox"/> Periferica	<input type="checkbox"/> Isolata	<input type="checkbox"/> altro
		Integrazione con le funzioni al contorno	<input type="checkbox"/> insufficiente	<input type="checkbox"/> soddisfacente	<input checked="" type="checkbox"/> buono
		Compatibilità con le funzioni al contorno	<input type="checkbox"/> insufficiente	<input type="checkbox"/> soddisfacente	<input checked="" type="checkbox"/> buono

5.	RAGGIUNGIBILE CON MEZZI PUBBLICI	<input type="checkbox"/> si	<input checked="" type="checkbox"/> no	Specificare	
-----------	----------------------------------	-----------------------------	--	-------------	--



COMUNE DI TRADATE (VA)

PIANO DEI SERVIZI – SCHEDE

Standard Esistente

6.	GRADO DI IDONEITÀ DEL SERVIZIO RELATIVAMENTE A	Ubicazione	<input type="checkbox"/> insufficiente	<input type="checkbox"/> soddisfacente	<input checked="" type="checkbox"/> buono
		Strutture	<input type="checkbox"/> insufficiente	<input type="checkbox"/> soddisfacente	<input checked="" type="checkbox"/> buono
		Consistenza	<input type="checkbox"/> insufficiente	<input checked="" type="checkbox"/> soddisfacente	<input type="checkbox"/> buono
		Attrezzature	<input type="checkbox"/> insufficiente	<input checked="" type="checkbox"/> soddisfacente	<input type="checkbox"/> buono
		Conservazione	<input type="checkbox"/> insufficiente	<input type="checkbox"/> soddisfacente	<input checked="" type="checkbox"/> buono

7.	RISORSE E DOTAZIONI	Programmazione Adeguamenti	<input type="checkbox"/> si	<input type="checkbox"/> no
		Acquedotto	<input type="checkbox"/> si	<input type="checkbox"/> no
		Elettricità	<input type="checkbox"/> si	<input type="checkbox"/> no
		Gas Metano	<input type="checkbox"/> si	<input type="checkbox"/> no
		Telefono	<input type="checkbox"/> si	<input type="checkbox"/> no
		Illuminazione Pubblica	<input type="checkbox"/> si	<input type="checkbox"/> no
		Fognatura	<input type="checkbox"/> si	<input type="checkbox"/> no

8.	SERVIZI DI PROMOZIONE E DI SOSTEGNO	Istruzione	<input type="checkbox"/> si	<input type="checkbox"/> no
		Lavoro	<input type="checkbox"/> si	<input type="checkbox"/> no
		Famiglia	<input type="checkbox"/> si	<input type="checkbox"/> no
		Anziani	<input type="checkbox"/> si	<input type="checkbox"/> no
		Disabili – Emarginati	<input type="checkbox"/> si	<input type="checkbox"/> no
		Servizi religiosi	<input checked="" type="checkbox"/> si	<input type="checkbox"/> no

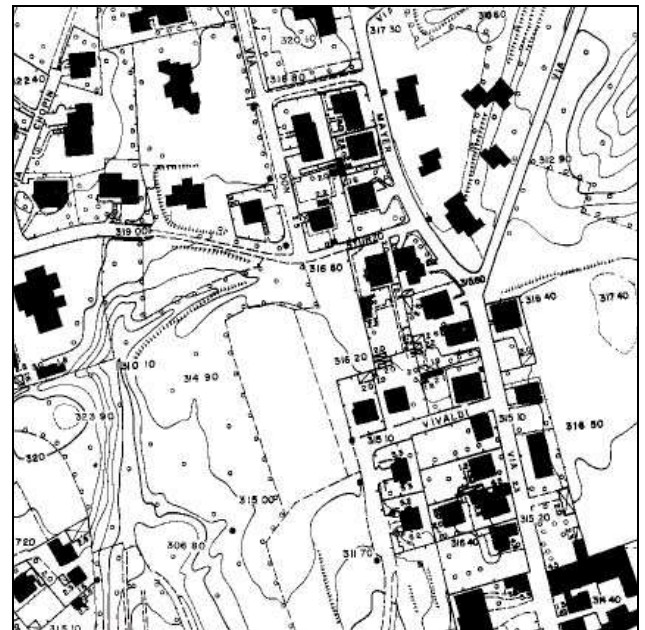
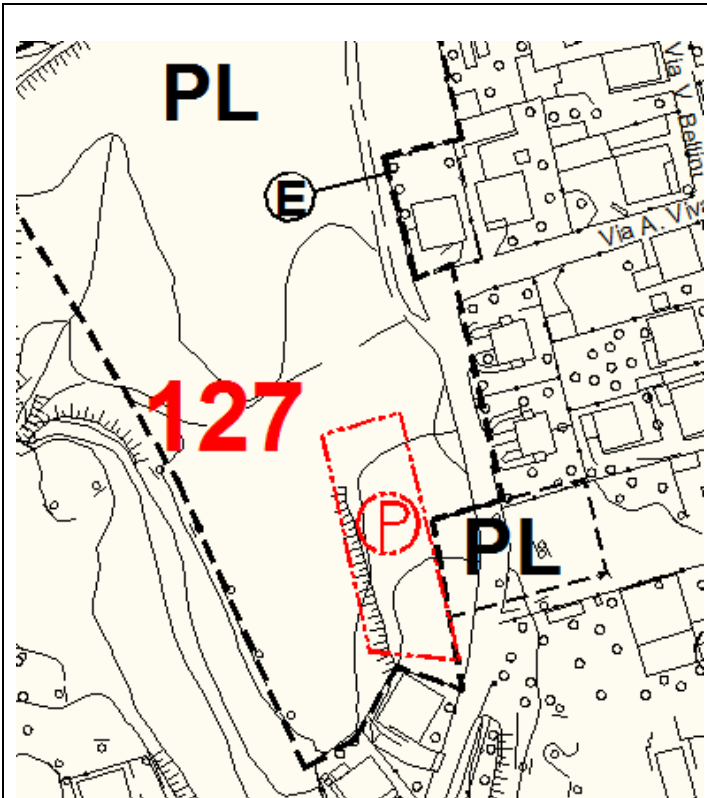
9.	STATO DI CONSISTENZA EDIFICIO E STRUTTURE CARATTERISTICHE DIMENSIONALI	Superficie di pertinenza mq	336.43
		Superficie coperta mq	130
		Superficie Lorda di Pavimento mq	130
		Superficie parcheggi pertinenziali mq	/
		Superficie a verde pertinenziale mq	206.43
		Superficie scoperta a cortile mq	/
		Attrezzature	/
		Numero aule	/
		Numero servizi igienici	/
		Numero utenti ospitabili	
Numero personale addetto			

10.	STATO DI CONSISTENZA DELLE ATTREZZATURE	TIPOLOGIA STRUTTURE DISPONIBILI	

11.	NOTE: Il verde di pertinenza della chiesa è delimitato da un filare di abeti ad alto fusto. (Sopralluogo effettuato il 15/03/2004)
-----	--



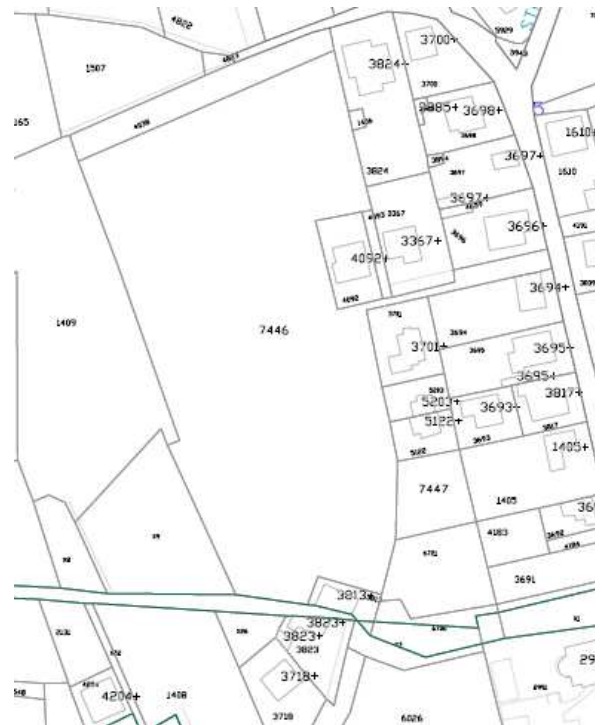
Scheda di rilevamento n. 127



AEROFOTOGRAMMETRICO



IMMAGINI



ESTRATTO CATASTALE

**Scheda di
rilevamento n°**

121

INDIVIDUAZIONE DEL SERVIZIO	Previsto parcheggio attinente PL zona VP
------------------------------------	--

DESCRIZIONE	Area incolta
--------------------	--------------

GESTIONE	<input type="checkbox"/> PUBBLICA	<input checked="" type="checkbox"/> PRIVATA
-----------------	-----------------------------------	---

1. LOCALIZZAZIONE	Nel territorio comunale di Tradate					
<input checked="" type="checkbox"/>	Indirizzo	Via	Don Sturzo			
INDIVIDUAZIONE CATASTALE	Foglio	Abbiate 7	Mappale	3805, 4038.	Subalterno	
INDIVIDUAZIONE P.R.G.	Tavola	4.8	Zona	Parcheggio P,2		

2.	Utenza	
BACINO D'UTENZA	<input type="checkbox"/> Comunale	<input type="checkbox"/> Sovracomunale
CARATTERISTICHE DEGLI UTENTI	n° persone	tipologia
		Specificare

3. SETTORE	<input type="checkbox"/> Istruzione	<input type="checkbox"/> Servizi alla persona	<input type="checkbox"/> Pubblica Amministrazione	<input type="checkbox"/> Attività culturali	<input checked="" type="checkbox"/> Parcheggi
	<input type="checkbox"/> Formazione Lavoro	<input type="checkbox"/> Servizi Sanitari	<input type="checkbox"/> Interesse religioso	<input type="checkbox"/> Attività ricreative sportive	<input type="checkbox"/> Infrastrutture per la mobilità

CARATTERISTICHE:

4.	LOCALIZZAZIONE ALL'INTERNO DEL COMUNE	<input type="checkbox"/> Centrale	<input type="checkbox"/> periferica	<input checked="" type="checkbox"/> Isolata	<input type="checkbox"/> altro
		Integrazione con le funzioni al contorno	<input type="checkbox"/> insufficiente	<input type="checkbox"/> soddisfacente	<input type="checkbox"/> buono
		Compatibilità con le funzioni al contorno	<input type="checkbox"/> insufficiente	<input type="checkbox"/> soddisfacente	<input type="checkbox"/> buono



COMUNE DI TRADATE (VA)

PIANO DEI SERVIZI – SCHEDE

Standard Esistente

5.	POSSIBILITA DI INTERSCAMBI	<input type="checkbox"/> si	<input type="checkbox"/> autobus	<input type="checkbox"/> treno
		<input type="checkbox"/> no		

6.	SUPERFICIE MQ	1014.67		
	N° POSTI AUTO	<input type="checkbox"/> Privati	<input type="checkbox"/> Per disabili	
	ALTRI PARCHEGGI	<input type="checkbox"/> Moto	<input type="checkbox"/> Biciclette	

8.	TIPOLOGIA	<input type="checkbox"/> libero	<input type="checkbox"/> a rotazione	<input type="checkbox"/> a pagamento
----	-----------	---------------------------------	--------------------------------------	--------------------------------------

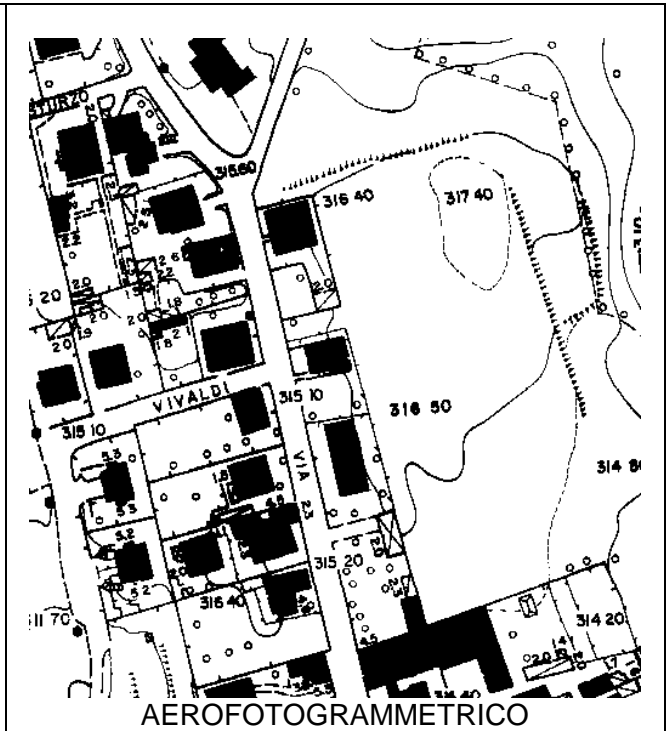
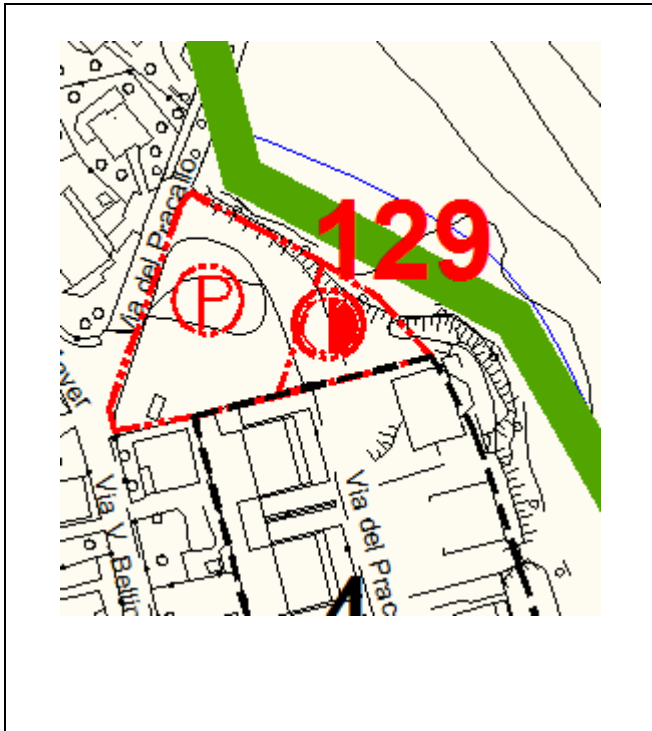
7.	STATO DI CONSISTENZA	Manutenzione manto stradale/terreno	<input type="checkbox"/> insufficiente	<input type="checkbox"/> soddisfacente	<input type="checkbox"/> buono
		Manutenzione verde	<input type="checkbox"/> insufficiente	<input type="checkbox"/> soddisfacente	<input type="checkbox"/> buono
		Ombreggiatura	<input type="checkbox"/> insufficiente	<input type="checkbox"/> soddisfacente	<input type="checkbox"/> buono
		Illuminazione	<input type="checkbox"/> insufficiente	<input type="checkbox"/> soddisfacente	<input type="checkbox"/> buono

9.	GRADO DI SICUREZZA	<input type="checkbox"/> insufficiente	<input type="checkbox"/> soddisfacente	<input type="checkbox"/> buono
----	--------------------	--	--	--------------------------------

10.	NOTE	L'area è di proprietà privata, destinata a parcheggio attinente la realizzazione di un PL in zona VP, lo stesso PL prevede un secondo parcheggio, vedi scheda n.122. La variante 14 al PRG prevede mq 1014.67, confermati dalla variante n.24.		
-----	------	---	--	--



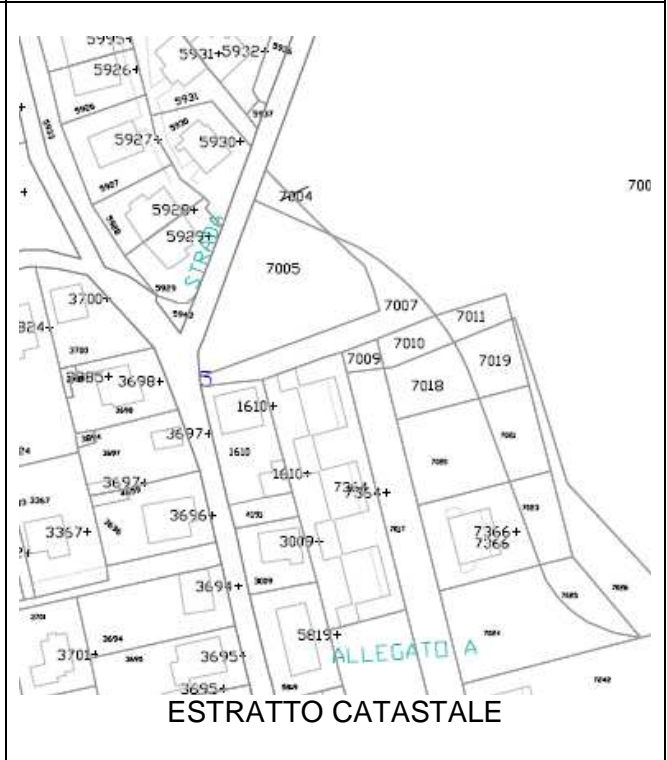
Scheda di rilevamento n. 129



AEROFOTOGRAMMETRICO



IMMAGINI



ESTRATTO CATASTALE

**Scheda di
rilevamento n°**

129

INDIVIDUAZIONE DEL SERVIZIO	Previsto Parcheggio attinente PL zona VP
------------------------------------	--

DESCRIZIONE	
	Prato incolto

GESTIONE	<input type="checkbox"/> PUBBLICA	<input checked="" type="checkbox"/> PRIVATA
-----------------	-----------------------------------	---

1. LOCALIZZAZIONE						
<input checked="" type="checkbox"/>	Nel territorio comunale di Tradate					
	Indirizzo	Via		Pracallo		
INDIVIDUAZIONE CATASTALE	Foglio	Abbate 7	Mappale	1606, 1607.	Subalterno	
INDIVIDUAZIONE P.R.G. VARIANTE 14	Tavola	4.8	Zona	Parcheggio P,5		
PRATICHE EDILIZIE						

2.	Utenza		
BACINO D'UTENZA	<input type="checkbox"/> Comunale		
	<input type="checkbox"/> Sovracomunale		
CARATTERISTICHE DEGLI UTENTI	<input type="checkbox"/> pendolari: abitudinari		
	<input type="checkbox"/> "autisti": fermata		
	<input type="checkbox"/> sosta per commissioni		
	<input type="checkbox"/> residenti		

3. SETTORE									
<input type="checkbox"/>	Istruzione	<input type="checkbox"/>	Servizi alla persona	<input type="checkbox"/>	Pubblica Amministrazione	<input type="checkbox"/>	Attività culturali	<input checked="" type="checkbox"/>	Parcheggi
<input type="checkbox"/>	Formazione Lavoro	<input type="checkbox"/>	Servizi Sanitari	<input type="checkbox"/>	Interesse religioso	<input type="checkbox"/>	Attività ricreative sportive	<input type="checkbox"/>	Infrastrutture per la mobilità

**CARATTERISTICHE:**

4.	LOCALIZZAZIONE ALL'INTERNO DEL COMUNE	<input type="checkbox"/> Centrale	<input type="checkbox"/> periferica	<input checked="" type="checkbox"/> Isolata	<input type="checkbox"/> altro
		Integrazione con le funzioni al contorno	<input type="checkbox"/> insufficiente	<input type="checkbox"/> soddisfacente	<input checked="" type="checkbox"/> buono

5.	POSSIBILITA DI INTERSCAMBI	<input type="checkbox"/> si	<input type="checkbox"/> autobus	<input type="checkbox"/> treno
		<input checked="" type="checkbox"/> no		

6.	SUPERFICIE MQ	1234.03		
	N° POSTI AUTO	Publici n.	Privati n.	Per disabili n.
	ALTRI PARCHEGGI	<input type="checkbox"/> Moto		<input type="checkbox"/> Biciclette

8.	TIPOLOGIA	<input type="checkbox"/> libero n.	<input type="checkbox"/> a rotazione n.	<input type="checkbox"/> a pagamento n.
----	-----------	------------------------------------	---	---

7.	STATO DI CONSISTENZA	Manutenzione manto stradale/terreno	<input type="checkbox"/> insufficiente	<input type="checkbox"/> soddisfacente	<input type="checkbox"/> buono
		Manutenzione verde	<input type="checkbox"/> insufficiente	<input type="checkbox"/> soddisfacente	<input type="checkbox"/> buono
		Ombreggiatura	<input type="checkbox"/> insufficiente	<input type="checkbox"/> soddisfacente	<input type="checkbox"/> buono
		Illuminazione	<input type="checkbox"/> insufficiente	<input type="checkbox"/> soddisfacente	<input type="checkbox"/> buono

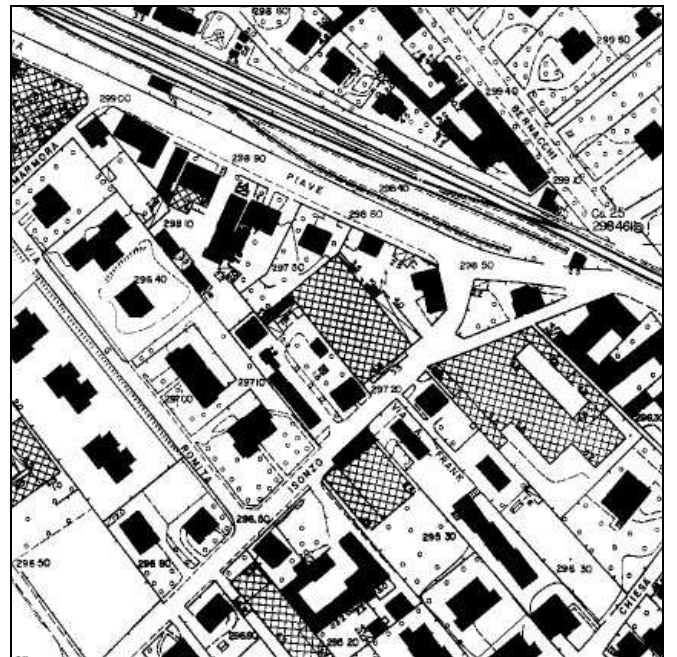
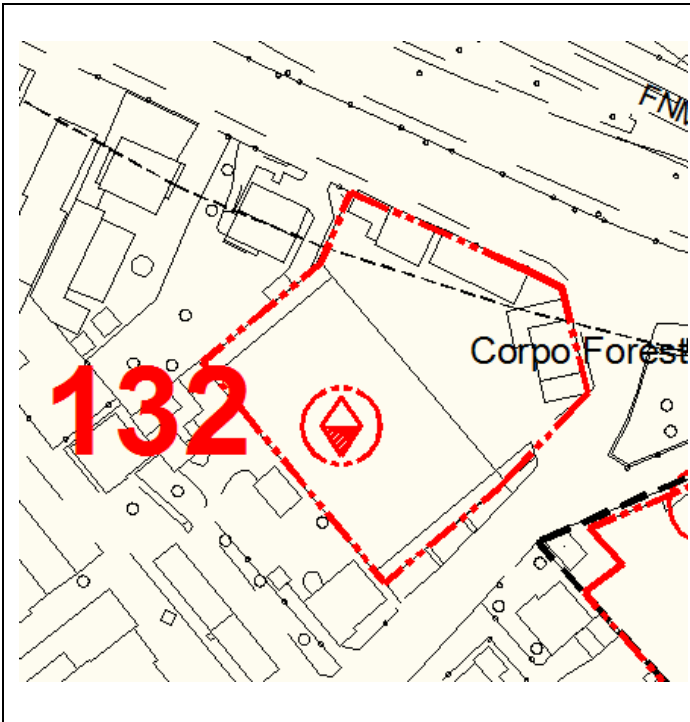
9.	GRADO DI SICUREZZA	<input type="checkbox"/> insufficiente	<input type="checkbox"/> soddisfacente	<input type="checkbox"/> buono
----	--------------------	--	--	--------------------------------

10.	ARCO DELLA GIORNATA DI UTILIZZO	<input type="checkbox"/> mattino	<input type="checkbox"/> pomeriggio	<input type="checkbox"/> sera	<input type="checkbox"/> notte
-----	---------------------------------	----------------------------------	-------------------------------------	-------------------------------	--------------------------------

11.	NOTE	Il parcheggio è relazionato al progetto di PL sito in zona VP. Lo stesso PL include l'area standard verde attrezzato censito nella scheda n.216. La variante 14 al PRG prevede un'estensione di mq 1234.03, confermati dalla variante 24.		
-----	------	--	--	--



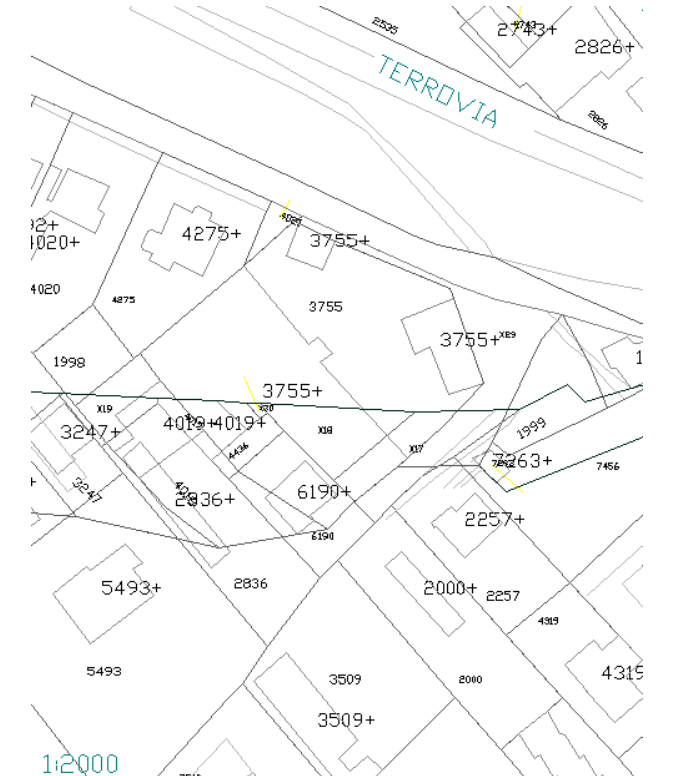
Scheda di rilevamento n. 132



AEROFOTOGRAMMETRICO



IMMAGINI



ESTRATTO CATASTALE

**Scheda di
rilevamento n°**

132

INDIVIDUAZIONE DEL SERVIZIO	Sede corpo forestale di stato, centro medico, depositi comunali e park via Piave
------------------------------------	--

DESCRIZIONE	
	Attrezzature di servizio

GESTIONE	<input checked="" type="checkbox"/> PUBBLICA	<input type="checkbox"/> PRIVATA	<input type="checkbox"/> ALTRO
-----------------	--	----------------------------------	--------------------------------

1. LOCALIZZAZIONE						
<input checked="" type="checkbox"/>	Nel territorio comunale di Tradate					
	Indirizzo	Via	Piave			
INDIVIDUAZIONE CATASTALE	Foglio	19	Mappale	3755	Subalterno	
INDIVIDUAZIONE P.R.G.	Tavola	4.07	Zona	Attrezzature di servizio		

2.	Utenza		
BACINO D'UTENZA	<input type="checkbox"/> Comunale		
	<input type="checkbox"/> Sovracomunale	Specificare	
CARATTERISTICHE DEGLI UTENTI	n° persone		
	tipologia		

3. SETTORE									
<input type="checkbox"/>	Istruzione	<input type="checkbox"/>	Servizi alla persona	<input type="checkbox"/>	Pubblica Amministrazione	<input type="checkbox"/>	Attività culturali	<input type="checkbox"/>	Parcheggi
<input type="checkbox"/>	Formazione Lavoro	<input type="checkbox"/>	Servizi Sanitari	<input type="checkbox"/>	Interesse religioso	<input type="checkbox"/>	Attività ricreative sportive	<input type="checkbox"/>	Infrastrutture per la mobilità

CARATTERISTICHE:

4.	LOCALIZZAZIONE ALL'INTERNO DEL COMUNE	<input checked="" type="checkbox"/> Centrale	<input type="checkbox"/> Periferica	<input type="checkbox"/> Isolata	<input type="checkbox"/> altro
		Integrazione con le funzioni al contorno	<input type="checkbox"/> insufficiente	<input checked="" type="checkbox"/> soddisfacente	<input type="checkbox"/> buono
		Compatibilità con le funzioni al contorno	<input type="checkbox"/> insufficiente	<input checked="" type="checkbox"/> soddisfacente	<input type="checkbox"/> buono

5.	RAGGIUNGIBILE CON MEZZI PUBBLICI	<input type="checkbox"/> si	<input checked="" type="checkbox"/> no	Specificare	
-----------	----------------------------------	-----------------------------	--	-------------	--



6.	GRADO DI IDONEITÀ DEL SERVIZIO RELATIVAMENTE A	Ubicazione	<input type="checkbox"/> insufficiente	<input type="checkbox"/> soddisfacente	<input type="checkbox"/> buono
		Strutture	<input type="checkbox"/> insufficiente	<input type="checkbox"/> soddisfacente	<input type="checkbox"/> buono
		Consistenza	<input type="checkbox"/> insufficiente	<input type="checkbox"/> soddisfacente	<input type="checkbox"/> buono
		Attrezzature	<input type="checkbox"/> insufficiente	<input type="checkbox"/> soddisfacente	<input type="checkbox"/> buono
		Conservazione	<input type="checkbox"/> insufficiente	<input type="checkbox"/> soddisfacente	<input type="checkbox"/> buono

7.	RISORSE E DOTAZIONI	Programmazione Adeguamenti	<input type="checkbox"/> si	<input type="checkbox"/> no
		Acquedotto	<input type="checkbox"/> si	<input type="checkbox"/> no
		Elettricità	<input type="checkbox"/> si	<input type="checkbox"/> no
		Gas Metano	<input type="checkbox"/> si	<input type="checkbox"/> no
		Telefono	<input type="checkbox"/> si	<input type="checkbox"/> no
		Illuminazione Pubblica	<input type="checkbox"/> si	<input type="checkbox"/> no
		Fognatura	<input type="checkbox"/> si	<input type="checkbox"/> no

8.	SERVIZI DI PROMOZIONE E DI SOSTEGNO	Istruzione	<input type="checkbox"/> si	<input type="checkbox"/> no
		Lavoro	<input type="checkbox"/> si	<input type="checkbox"/> no
		Famiglia	<input type="checkbox"/> si	<input type="checkbox"/> no
		Anziani	<input type="checkbox"/> si	<input type="checkbox"/> no
		Disabili – Emarginati	<input type="checkbox"/> si	<input type="checkbox"/> no
		Sport	<input type="checkbox"/> si	<input type="checkbox"/> no

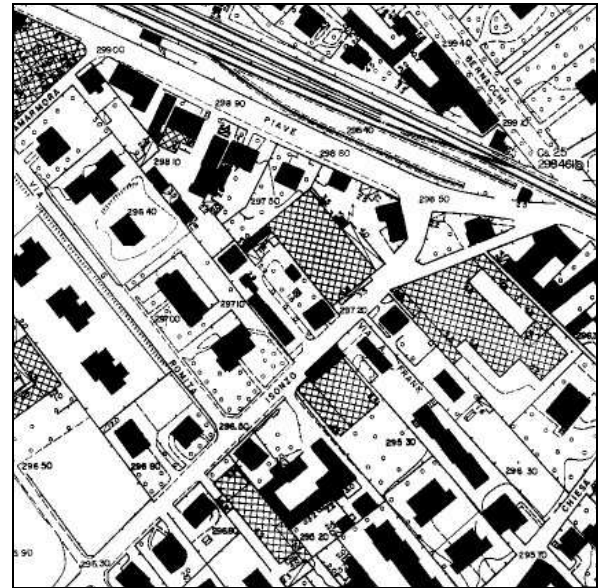
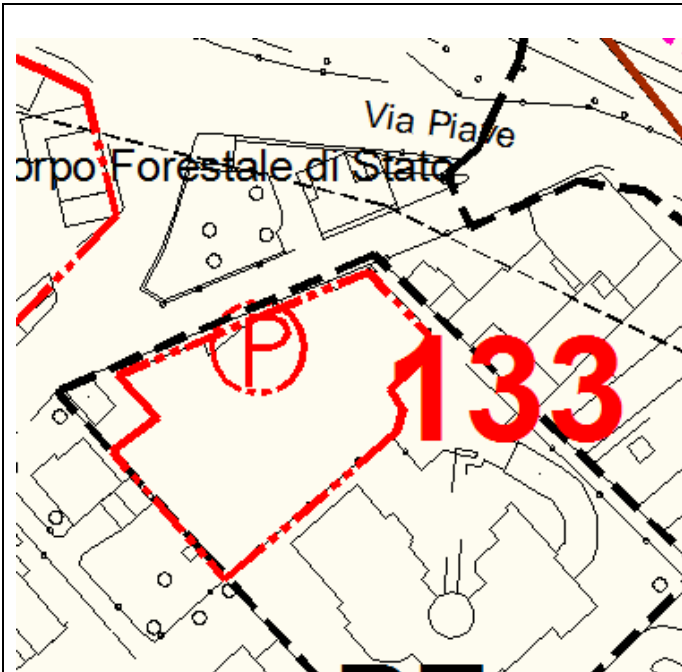
9.	STATO DI CONSISTENZA EDIFICIO E STRUTTURE CARATTERISTICHE DIMENSIONALI	Superficie del lotto mq	Mq 2.700,00
		Superficie coperta mq	/
		Superficie Lorda di Pavimento mq	/
		Superficie parcheggi pertinenziali mq	/
		Superficie a verde pertinenziale mq	/
		Superficie scoperta a cortile mq	/
		Attrezzature	/
		Numero utenti ospitabili	/
Numero personale addetto	/		

10.	STATO DI CONSISTENZA DELLE ATTREZZATURE	TIPOLOGIA STRUTTURE DISPONIBILI	

11.	NOTE: l'area è pubblica Per mq 2.700,00
-----	---



Scheda di rilevamento n. 133



AEROFOTOGRAMMETRICO



IMMAGINI



ESTRATTO CATASTALE

**Scheda di
rilevamento n°**

133

INDIVIDUAZIONE DEL SERVIZIO	Parcheggio
------------------------------------	------------

DESCRIZIONE	
	Parcheggio

GESTIONE	<input type="checkbox"/> PUBBLICA	<input checked="" type="checkbox"/> PRIVATA
-----------------	-----------------------------------	---

1. LOCALIZZAZIONE	<input checked="" type="checkbox"/> Nel territorio comunale di Tradate					
	<input checked="" type="checkbox"/> Indirizzo	Via	Isonzo			
INDIVIDUAZIONE CATASTALE	Foglio	16, 19	Mappale	2749	Subalterno	
INDIVIDUAZIONE P.R.G.	Tavola	4.7	Zona	Parcheggio P,22		

2.	Utenza	
BACINO D'UTENZA	<input checked="" type="checkbox"/> Comunale	
	<input type="checkbox"/> Sovracomunale	Specificare
CARATTERISTICHE DEGLI UTENTI	n° persone	
	tipologia	Residenti

3. SETTORE									
<input type="checkbox"/>	Istruzione	<input type="checkbox"/>	Servizi alla persona	<input type="checkbox"/>	Pubblica Amministrazione	<input type="checkbox"/>	Attività culturali	<input checked="" type="checkbox"/>	Parcheggi
<input type="checkbox"/>	Formazione Lavoro	<input type="checkbox"/>	Servizi Sanitari	<input type="checkbox"/>	Interesse religioso	<input type="checkbox"/>	Attività ricreative sportive	<input type="checkbox"/>	Infrastrutture per la mobilità

CARATTERISTICHE:

4.	LOCALIZZAZIONE ALL'INTERNO DEL COMUNE	<input checked="" type="checkbox"/> Centrale	<input type="checkbox"/> periferica	<input type="checkbox"/> Isolata	<input type="checkbox"/> altro
		Integrazione con le funzioni al contorno	<input type="checkbox"/> insufficiente	<input type="checkbox"/> soddisfacente	<input checked="" type="checkbox"/> buono
		Compatibilità con le funzioni al contorno	<input type="checkbox"/> insufficiente	<input type="checkbox"/> soddisfacente	<input checked="" type="checkbox"/> buono

5.	POSSIBILITA DI	<input checked="" type="checkbox"/> si	<input checked="" type="checkbox"/> autobus a m 200ca	<input checked="" type="checkbox"/> treno a m 200ca
-----------	----------------	--	---	---



COMUNE DI TRADATE (VA)

PIANO DEI SERVIZI – SCHEDE

Standard Esistente

	INTERSCAMBI	<input type="checkbox"/> no	
--	-------------	-----------------------------	--

6.	SUPERFICIE MQ	1221.58	
	N° POSTI AUTO	<input type="checkbox"/> Privati	<input type="checkbox"/> Per disabili
	ALTRI PARCHEGGI	<input type="checkbox"/> Moto	<input type="checkbox"/> Biciclette

8.	TIPOLOGIA	<input checked="" type="checkbox"/> libero	<input type="checkbox"/> a rotazione	<input type="checkbox"/> a pagamento
----	-----------	--	--------------------------------------	--------------------------------------

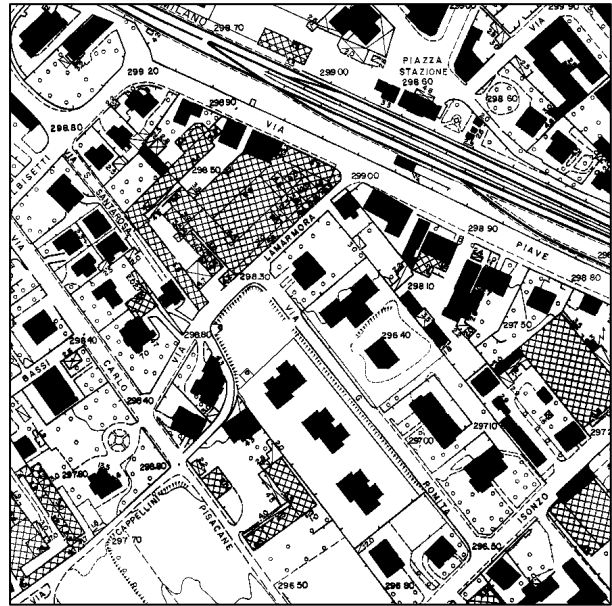
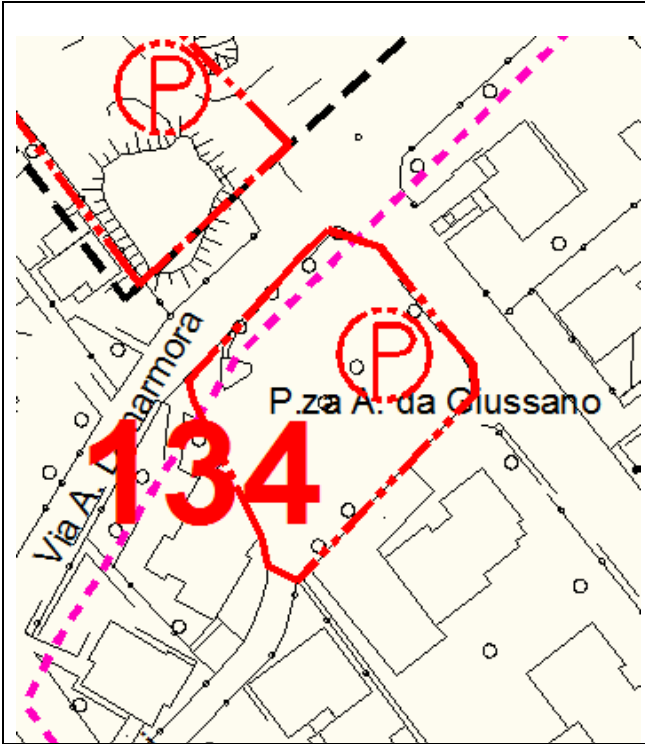
7.	STATO DI CONSISTENZA	Manutenzione manto stradale/terreno	<input type="checkbox"/> insufficiente	<input type="checkbox"/> soddisfacente	<input checked="" type="checkbox"/> buono
		Manutenzione verde	<input type="checkbox"/> insufficiente	<input checked="" type="checkbox"/> soddisfacente	<input type="checkbox"/> buono
		Ombreggiatura	<input checked="" type="checkbox"/> insufficiente	<input type="checkbox"/> soddisfacente	<input type="checkbox"/> buono
		Illuminazione	<input type="checkbox"/> insufficiente	<input type="checkbox"/> soddisfacente	<input checked="" type="checkbox"/> buono

9.	GRADO DI SICUREZZA	<input type="checkbox"/> insufficiente	<input type="checkbox"/> soddisfacente	<input type="checkbox"/> buono
----	-----------------------	--	--	--------------------------------

10.	NOTE	L'area è inclusa in un Piano Esecutivo in fase di ultimazione lavori. Il parcheggio è realizzato in prato armato, dista circa 200 m dalla stazione del treno e dei bus. La variante 14 al PRG prevede mq 1221.58, confermati dalla variante n. 24.		
-----	------	---	--	--



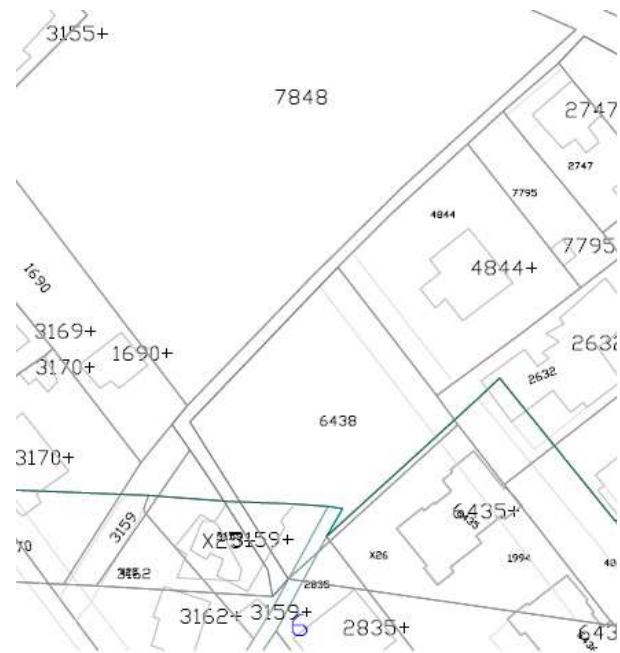
Scheda di rilevamento n. 134



AEROFOTOGRAMMETRICO



IMMAGINI



ESTRATTO CATASTALE



Scheda di rilevamento n°

134

INDIVIDUAZIONE DEL SERVIZIO	Parcheggio
--	------------

DESCRIZIONE	Parcheggio
--------------------	------------

GESTIONE	<input checked="" type="checkbox"/> PUBBLICA	<input type="checkbox"/> PRIVATA
-----------------	--	----------------------------------

1. LOCALIZZAZIONE						
<input checked="" type="checkbox"/>	Nel territorio comunale di Tradate					
	Indirizzo	Via	A. Lamarmora			
INDIVIDUAZIONE CATASTALE	Foglio	16	Mappale	1994	Subalterno	
INDIVIDUAZIONE P.R.G. VARIANTE 14	Tavola	4.7	Zona	Parcheggio P,9		
PRATICHE EDILIZIE						

2. Utenza						
BACINO D'UTENZA	<input checked="" type="checkbox"/> Comunale					
	<input type="checkbox"/> Sovracomunale					
CARATTERISTICHE DEGLI UTENTI	<input type="checkbox"/> pendolari: abitudinari					
	<input type="checkbox"/> "autisti": fermata					
	<input type="checkbox"/> sosta per commissioni					
	<input checked="" type="checkbox"/> residenti					

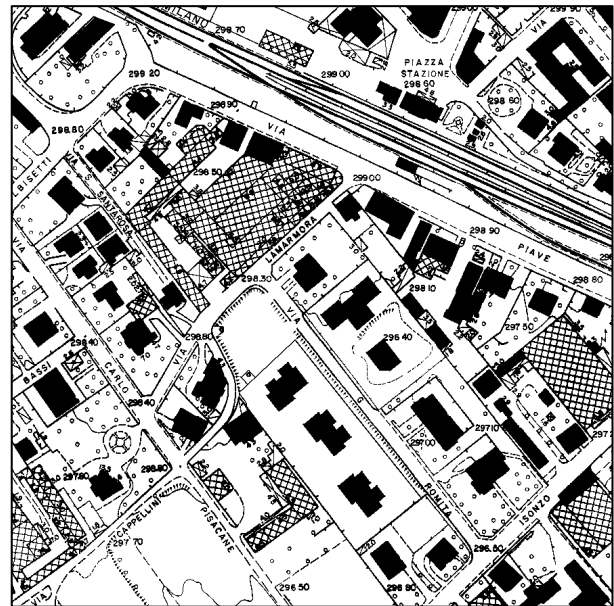
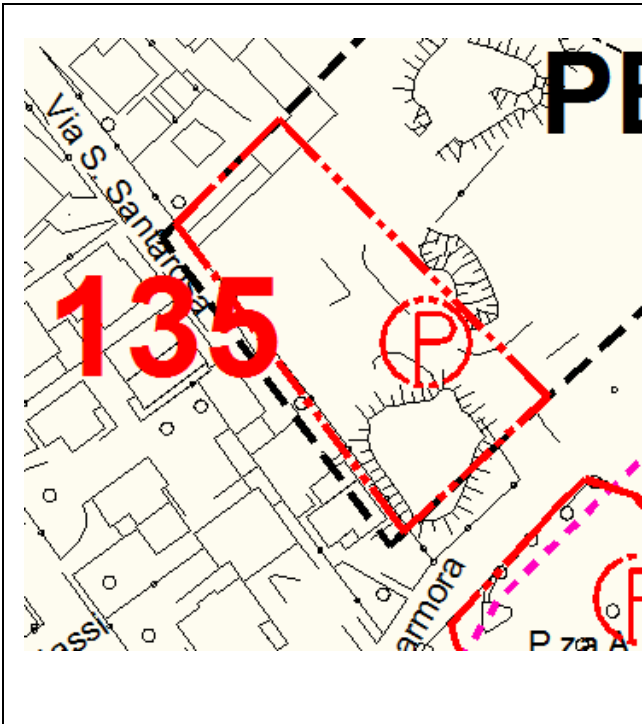
3. SETTORE									
<input type="checkbox"/>	Istruzione	<input type="checkbox"/>	Servizi alla persona	<input type="checkbox"/>	Pubblica Amministrazione	<input type="checkbox"/>	Attività culturali	<input checked="" type="checkbox"/>	Parcheggi
<input type="checkbox"/>	Formazione Lavoro	<input type="checkbox"/>	Servizi Sanitari	<input type="checkbox"/>	Interesse religioso	<input type="checkbox"/>	Attività ricreative sportive	<input type="checkbox"/>	Infrastrutture per la mobilità

**CARATTERISTICHE:**

4.	LOCALIZZAZIONE ALL'INTERNO DEL COMUNE	<input checked="" type="checkbox"/> Centrale	<input type="checkbox"/> periferica	<input type="checkbox"/> Isolata	<input type="checkbox"/> altro
		Integrazione con le funzioni al contorno	<input type="checkbox"/> insufficiente	<input type="checkbox"/> soddisfacente	<input checked="" type="checkbox"/> buono
5.	POSSIBILITA DI INTERSCAMBI	<input checked="" type="checkbox"/> si	<input checked="" type="checkbox"/> autobus	<input checked="" type="checkbox"/> treno	
		<input type="checkbox"/> no			
6.	SUPERFICIE MQ	1280.00			
	N° POSTI AUTO	Publici n.48	Privati n.	Per disabili n.1	
	ALTRI PARCHEGGI	<input type="checkbox"/> Moto	<input type="checkbox"/> Biciclette		
8.	TIPOLOGIA	<input checked="" type="checkbox"/> libero n.48	<input type="checkbox"/> a rotazione n.	<input type="checkbox"/> a pagamento n.	
7.	STATO DI CONSISTENZA	Manutenzione manto stradale/terreno	<input type="checkbox"/> insufficiente	<input type="checkbox"/> soddisfacente	<input checked="" type="checkbox"/> buono
		Manutenzione verde	<input type="checkbox"/> insufficiente	<input checked="" type="checkbox"/> soddisfacente	<input type="checkbox"/> buono
		Ombreggiatura	<input checked="" type="checkbox"/> insufficiente	<input type="checkbox"/> soddisfacente	<input type="checkbox"/> buono
		Illuminazione	<input type="checkbox"/> insufficiente	<input checked="" type="checkbox"/> soddisfacente	<input type="checkbox"/> buono
9.	GRADO DI SICUREZZA	<input type="checkbox"/> insufficiente	<input type="checkbox"/> soddisfacente	<input type="checkbox"/> buono	
10.	ARCO DELLA GIORNATA DI UTILIZZO	<input type="checkbox"/> mattino	<input type="checkbox"/> pomeriggio	<input type="checkbox"/> sera	<input type="checkbox"/> notte
11.	NOTE	Trattasi di parcheggio sito a m 150ca dalla stazione dei bus e del treno.			



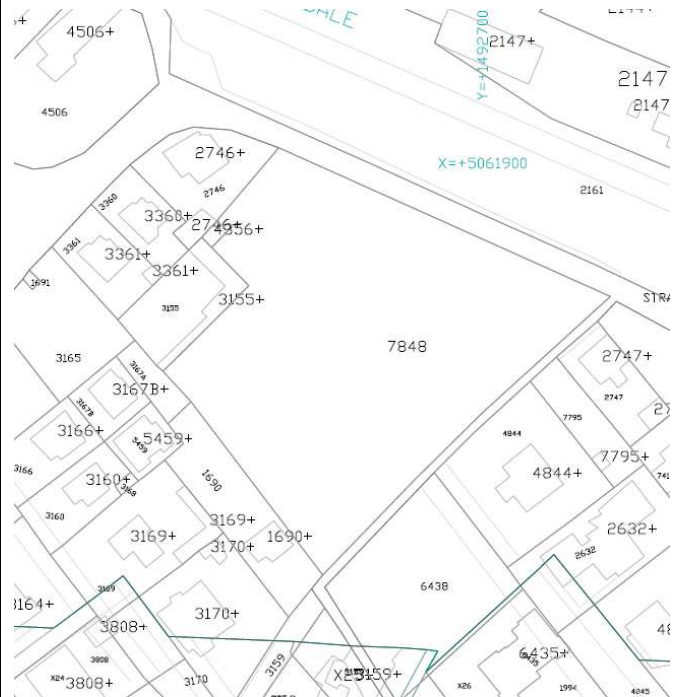
Scheda di rilevamento n. 135



AEROFOTOGRAMMETRICO



IMMAGINI



ESTRATTO CATASTALE

**Scheda di
rilevamento n°**

135

INDIVIDUAZIONE DEL SERVIZIO	Previsto Parcheggio di pertinenza Piano Esecutivo
------------------------------------	---

DESCRIZIONE	
	Edificio industriale

GESTIONE	<input type="checkbox"/> PUBBLICA	<input checked="" type="checkbox"/> PRIVATA
-----------------	-----------------------------------	---

1. LOCALIZZAZIONE	Nel territorio comunale di Tradate					
<input checked="" type="checkbox"/>	Indirizzo	Via	Lamarmora			
INDIVIDUAZIONE CATASTALE	Foglio	16	Mappale	2982	Subalterno	
INDIVIDUAZIONE P.R.G.	Tavola	4.7	Zona	Parcheggio P,8		

2.	Utenza		
BACINO D'UTENZA	<input checked="" type="checkbox"/> Comunale		
	<input type="checkbox"/> Sovracomunale	Specificare	
CARATTERISTICHE DEGLI UTENTI	n° persone		
	tipologia		

3. SETTORE									
<input type="checkbox"/>	Istruzione	<input type="checkbox"/>	Servizi alla persona	<input type="checkbox"/>	Pubblica Amministrazione	<input type="checkbox"/>	Attività culturali	<input checked="" type="checkbox"/>	Parcheggi
<input type="checkbox"/>	Formazione Lavoro	<input type="checkbox"/>	Servizi Sanitari	<input type="checkbox"/>	Interesse religioso	<input type="checkbox"/>	Attività ricreative sportive	<input type="checkbox"/>	Infrastrutture per la mobilità

CARATTERISTICHE:

4.	LOCALIZZAZIONE ALL'INTERNO DEL COMUNE	<input checked="" type="checkbox"/> Centrale	<input type="checkbox"/> periferica	<input type="checkbox"/> Isolata	<input type="checkbox"/> altro
		Integrazione con le funzioni al contorno	<input type="checkbox"/> insufficiente	<input type="checkbox"/> soddisfacente	<input checked="" type="checkbox"/> buono
		Compatibilità con le funzioni al contorno	<input type="checkbox"/> insufficiente	<input type="checkbox"/> soddisfacente	<input checked="" type="checkbox"/> buono



COMUNE DI TRADATE (VA)

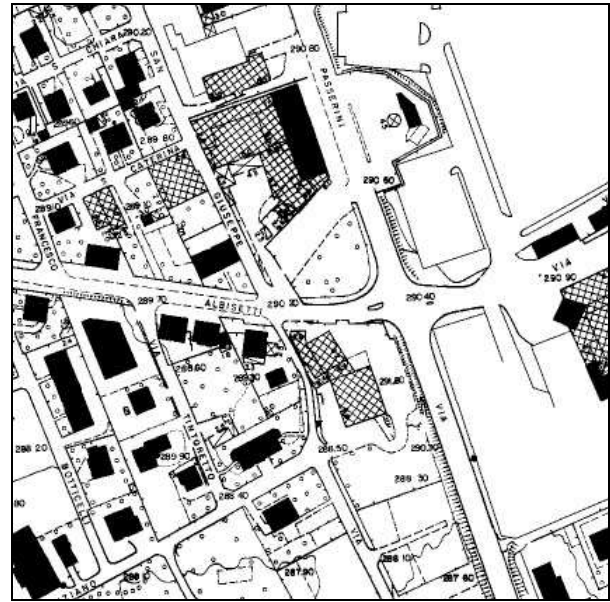
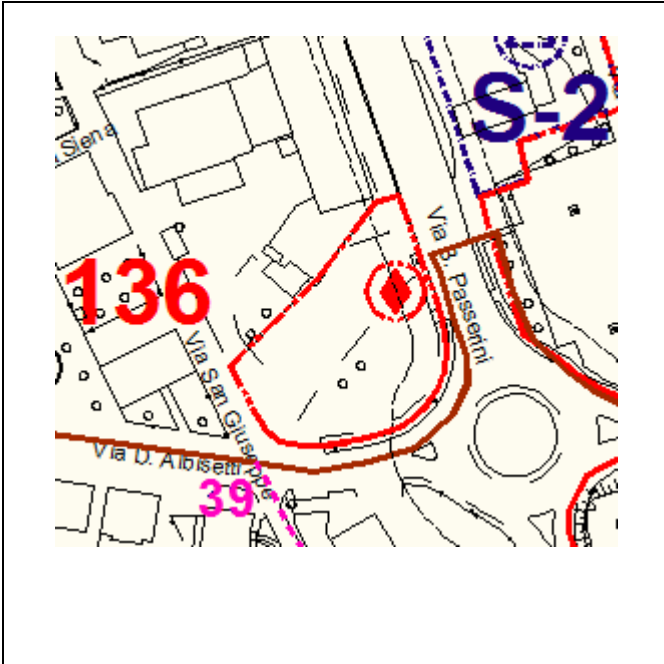
PIANO DEI SERVIZI – SCHEDE

Standard Esistente

5.	POSSIBILITA DI INTERSCAMBI	<input checked="" type="checkbox"/> si	<input checked="" type="checkbox"/> autobus	<input checked="" type="checkbox"/> treno	
		<input type="checkbox"/> no			
6.	SUPERFICIE MQ	1683.50			
	N° POSTI AUTO	<input type="checkbox"/> Privati	<input type="checkbox"/> Per disabili		
	ALTRI PARCHEGGI	<input type="checkbox"/> Moto	<input type="checkbox"/> Biciclette		
8.	TIPOLOGIA	<input type="checkbox"/> libero	<input type="checkbox"/> a rotazione	<input type="checkbox"/> a pagamento	
7.	STATO DI CONSISTENZA	Manutenzione manto stradale/terreno	<input type="checkbox"/> insufficiente	<input type="checkbox"/> soddisfacente	<input type="checkbox"/> buono
		Manutenzione verde	<input type="checkbox"/> insufficiente	<input type="checkbox"/> soddisfacente	<input type="checkbox"/> buono
		Ombreggiatura	<input type="checkbox"/> insufficiente	<input type="checkbox"/> soddisfacente	<input type="checkbox"/> buono
		Illuminazione	<input type="checkbox"/> insufficiente	<input type="checkbox"/> soddisfacente	<input type="checkbox"/> buono
9.	GRADO DI SICUREZZA	<input type="checkbox"/> insufficiente	<input type="checkbox"/> soddisfacente	<input type="checkbox"/> buono	
10.	NOTE	L'area non è ancora stata acquisita dal Comune, appartiene ad un Piano Esecutivo. Al momento l'area è occupata da un edificio industriale.			



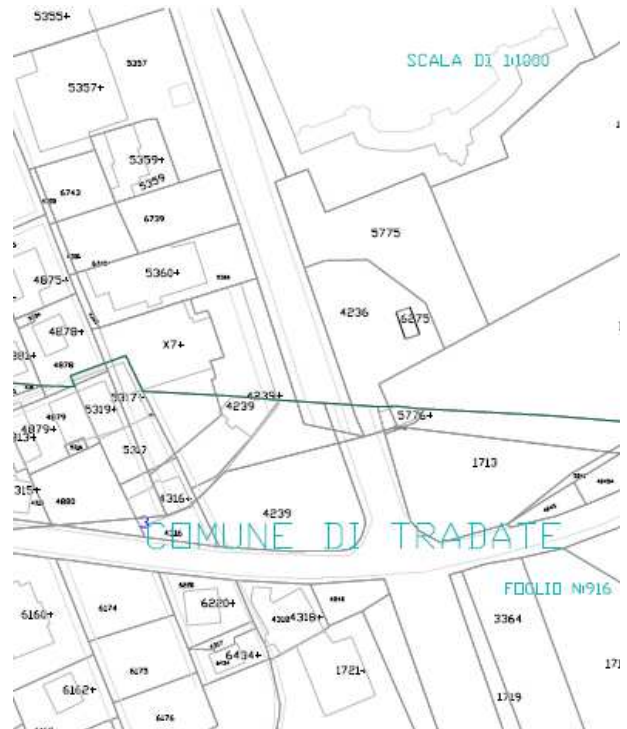
Scheda di rilevamento n. 136



AEROFOTOGRAMMETRICO



IMMAGINI



ESTRATTO CATASTALE



Scheda di rilevamento n°

136

INDIVIDUAZIONE DEL SERVIZIO	Area verde (destinazione standard ZP)
------------------------------------	---------------------------------------

DESCRIZIONE	parcheggi e area verde di arredo urbano
--------------------	---

GESTIONE	<input type="checkbox"/> PUBBLICA	<input checked="" type="checkbox"/> PRIVATA	<input type="checkbox"/> ALTRO
-----------------	-----------------------------------	---	--------------------------------

1. LOCALIZZAZIONE						
<input checked="" type="checkbox"/>	Nel territorio comunale di Tradate					
	Indirizzo	Via	Tra via Albisetti e via Passerini			
INDIVIDUAZIONE CATASTALE	Foglio	16, 19.	Mappale	4239	Subalterno	
INDIVIDUAZIONE P.R.G.	Tavola	4.7	Zona	ZP,6		

2.	Utenza				
	BACINO D'UTENZA	<input checked="" type="checkbox"/> Comunale			
		<input type="checkbox"/> Sovracomunale	Specificare		
	CARATTERISTICHE DEGLI UTENTI	n° persone			
		tipologia			

3. SETTORE									
<input type="checkbox"/>	Istruzione	<input type="checkbox"/>	Servizi alla persona	<input type="checkbox"/>	Pubblica Amministrazione	<input type="checkbox"/>	Attività culturali	<input type="checkbox"/>	Parcheggi
<input type="checkbox"/>	Formazione Lavoro	<input type="checkbox"/>	Servizi Sanitari	<input type="checkbox"/>	Interesse religioso	<input type="checkbox"/>	Attività ricreative sportive	<input type="checkbox"/>	Infrastrutture per la mobilità

CARATTERISTICHE:				
-------------------------	--	--	--	--

4.	LOCALIZZAZIONE ALL'INTERNO DEL COMUNE	<input type="checkbox"/> Centrale	<input checked="" type="checkbox"/> Periferica	<input type="checkbox"/> Isolata	<input type="checkbox"/> altro
		Integrazione con le funzioni al contorno	<input type="checkbox"/> insufficiente	<input type="checkbox"/> soddisfacente	<input checked="" type="checkbox"/> buono
		Compatibilità con le funzioni al contorno	<input type="checkbox"/> insufficiente	<input type="checkbox"/> soddisfacente	<input checked="" type="checkbox"/> buono

5.	RAGGIUNGIBILE CON MEZZI PUBBLICI	<input type="checkbox"/> si	<input checked="" type="checkbox"/> no	Specificare	
-----------	----------------------------------	-----------------------------	--	-------------	--



6.	GRADO DI IDONEITÀ DEL SERVIZIO RELATIVAMENTE A	Ubicazione	<input type="checkbox"/> insufficiente	<input type="checkbox"/> soddisfacente	<input checked="" type="checkbox"/> buono
		Strutture	<input type="checkbox"/> insufficiente	<input checked="" type="checkbox"/> soddisfacente	<input type="checkbox"/> buono
		Consistenza	<input type="checkbox"/> insufficiente	<input checked="" type="checkbox"/> soddisfacente	<input type="checkbox"/> buono
		Attrezzature	<input type="checkbox"/> insufficiente	<input checked="" type="checkbox"/> soddisfacente	<input type="checkbox"/> buono
		Conservazione	<input type="checkbox"/> insufficiente	<input type="checkbox"/> soddisfacente	<input checked="" type="checkbox"/> buono

7.	RISORSE E DOTAZIONI	Programmazione Adeguamenti	<input type="checkbox"/> si	<input type="checkbox"/> no
		Acquedotto	<input type="checkbox"/> si	<input type="checkbox"/> no
		Elettricità	<input type="checkbox"/> si	<input type="checkbox"/> no
		Gas Metano	<input type="checkbox"/> si	<input type="checkbox"/> no
		Telefono	<input type="checkbox"/> si	<input type="checkbox"/> no
		Illuminazione Pubblica	<input type="checkbox"/> si	<input type="checkbox"/> no
		Fognatura	<input type="checkbox"/> si	<input type="checkbox"/> no

8.	SERVIZI DI PROMOZIONE E DI SOSTEGNO	Istruzione	<input type="checkbox"/> si	<input type="checkbox"/> no
		Lavoro	<input type="checkbox"/> si	<input type="checkbox"/> no
		Famiglia	<input type="checkbox"/> si	<input type="checkbox"/> no
		Anziani	<input type="checkbox"/> si	<input type="checkbox"/> no
		Disabili – Emarginati	<input type="checkbox"/> si	<input type="checkbox"/> no
		Sport	<input type="checkbox"/> si	<input type="checkbox"/> no

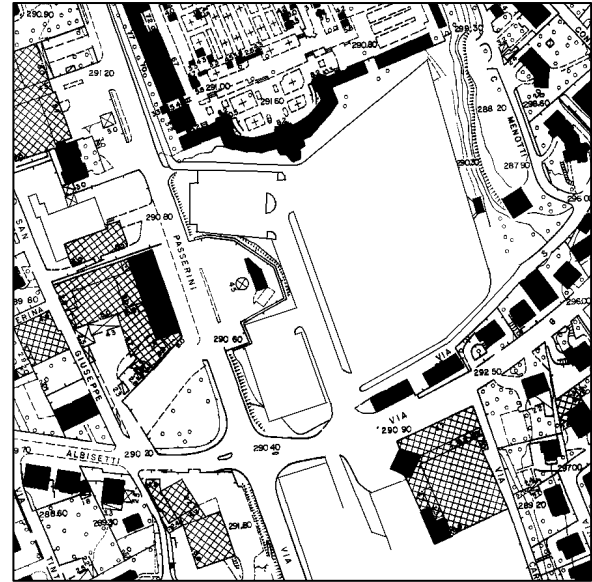
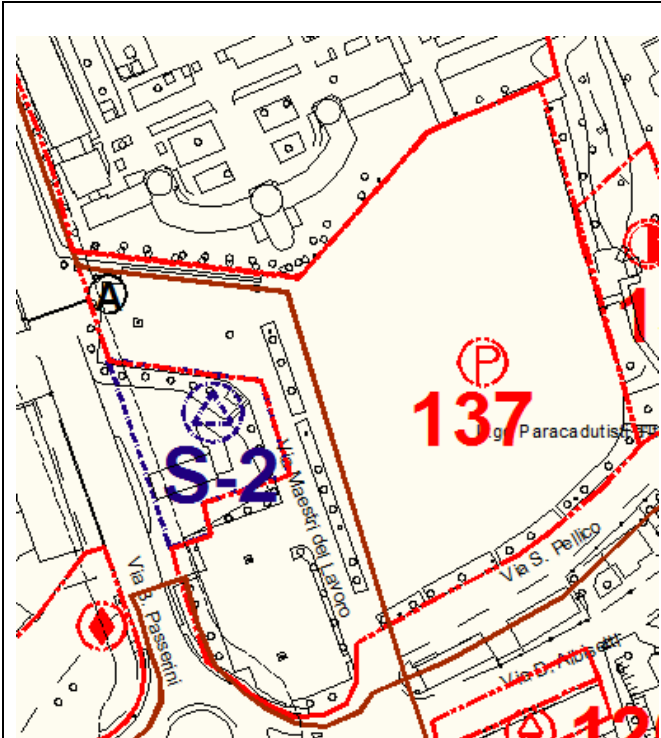
9.	STATO DI CONSISTENZA EDIFICIO E STRUTTURE CARATTERISTICHE DIMENSIONALI	Superficie di pertinenza mq	2120.95
		Superficie coperta mq	/
		Superficie Lorda di Pavimento mq	/
		Superficie parcheggi pertinenziali mq	/
		Superficie a verde pertinenziale mq	/
		Superficie scoperta a cortile mq	/
		Attrezzature	/
		Numero utenti ospitabili	/
Numero personale addetto	/		

10.	STATO DI CONSISTENZA DELLE ATTREZZATURE	TIPOLOGIA STRUTTURE DISPONIBILI	

11.	NOTE: l'area è di proprietà privata, è sita presso l'incrocio di viale Europa con via Albisetti. È composta da verde di arredo urbano e parcheggi attinenti l'attività di esposizione e vendita mobili. La variante 14 al PRG prevede mq 2120.95, confermati dalla variante n.24.
-----	---



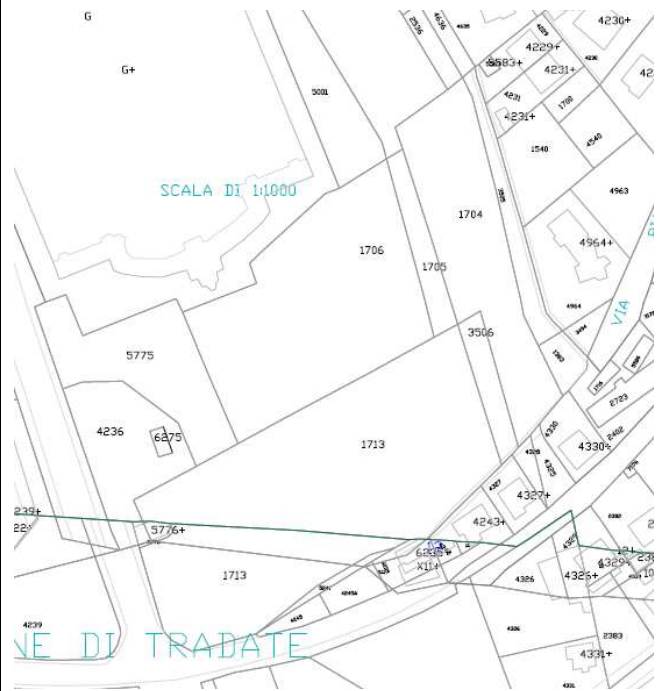
Scheda di rilevamento n. 137



AEROFOTOGRAMMETRICO



IMMAGINI



ESTRATTO CATASTALE



Scheda di rilevamento n°

137

INDIVIDUAZIONE DEL SERVIZIO	Parcheggio
------------------------------------	------------

DESCRIZIONE	
	Parcheggio p.za mercato

GESTIONE	<input checked="" type="checkbox"/> PUBBLICA	<input type="checkbox"/> PRIVATA
-----------------	--	----------------------------------

1. LOCALIZZAZIONE							
<input checked="" type="checkbox"/>	Nel territorio comunale di Tradate						
	Indirizzo	Piazza		Libertà e indipendenza dei popoli			
INDIVIDUAZIONE CATASTALE	Foglio	16, 19	Mappale	1705, 1706, 1719, 4236, 4245.	Subalterno		
INDIVIDUAZIONE P.R.G. VARIANTE 14	Tavola	4.7	Zona	Parcheggio P,18			
PRATICHE EDILIZIE							

2.		Utenza					
BACINO D'UTENZA	<input type="checkbox"/> Comunale						
	<input checked="" type="checkbox"/> Sovracomunale	Comuni limitrofi					
CARATTERISTICHE DEGLI UTENTI	<input type="checkbox"/> pendolari: abitudinari						
	<input type="checkbox"/> "autisti": fermata						
	<input checked="" type="checkbox"/> sosta per commissioni	Soprattutto clienti del mercato e visitatori del cimitero					
	<input type="checkbox"/> residenti						

3. SETTORE									
<input type="checkbox"/>	Istruzione	<input type="checkbox"/>	Servizi alla persona	<input type="checkbox"/>	Pubblica Amministrazione	<input type="checkbox"/>	Attività culturali	<input checked="" type="checkbox"/>	Parcheggi
<input type="checkbox"/>	Formazione Lavoro	<input type="checkbox"/>	Servizi Sanitari	<input type="checkbox"/>	Interesse religioso	<input type="checkbox"/>	Attività ricreative sportive	<input type="checkbox"/>	Infrastrutture per la mobilità

CARATTERISTICHE:

4.	LOCALIZZAZIONE ALL'INTERNO DEL COMUNE	<input type="checkbox"/> Centrale	<input checked="" type="checkbox"/> periferica*	<input type="checkbox"/> Isolata	<input type="checkbox"/> altro
		Integrazione con le funzioni al contorno	<input type="checkbox"/> insufficiente	<input checked="" type="checkbox"/> soddisfacente	<input type="checkbox"/> buono

5.	POSSIBILITA DI INTERSCAMBI	<input type="checkbox"/> si	<input type="checkbox"/> autobus	<input type="checkbox"/> treno
		<input checked="" type="checkbox"/> no*	Vedi note	

6.	SUPERFICIE MQ	10010.86
-----------	---------------	----------



COMUNE DI TRADATE (VA)

PIANO DEI SERVIZI – SCHEDE

Standard Esistente

	N° POSTI AUTO	Publici n.	Privati n.0	Per disabili n.0
	ALTRI PARCHEGGI	<input type="checkbox"/> Moto		<input type="checkbox"/> Biciclette

8.	TIPOLOGIA	<input checked="" type="checkbox"/> libero n.	<input type="checkbox"/> a rotazione n.	<input type="checkbox"/> a pagamento n.
----	-----------	---	---	---

7.	STATO DI CONSISTENZA	Manutenzione manto stradale/terreno	<input type="checkbox"/> insufficiente	<input type="checkbox"/> soddisfacente	<input checked="" type="checkbox"/> buono
		Manutenzione verde	<input type="checkbox"/> insufficiente	<input checked="" type="checkbox"/> soddisfacente	<input type="checkbox"/> buono
		Ombreggiatura	<input checked="" type="checkbox"/> insufficiente	<input type="checkbox"/> soddisfacente	<input type="checkbox"/> buono
		Illuminazione	<input type="checkbox"/> insufficiente	<input checked="" type="checkbox"/> soddisfacente	<input type="checkbox"/> buono

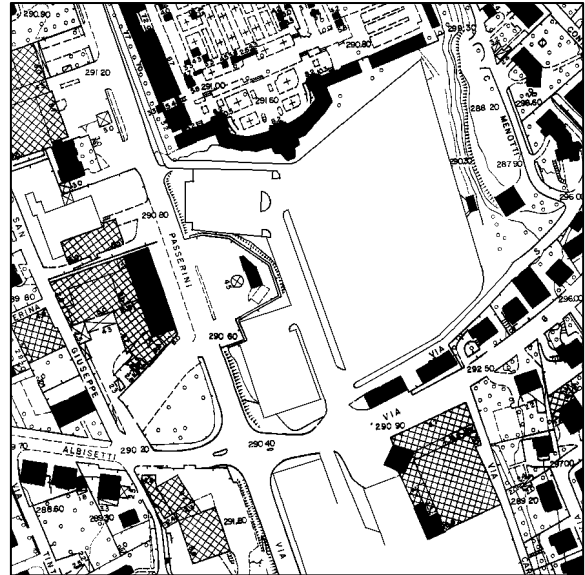
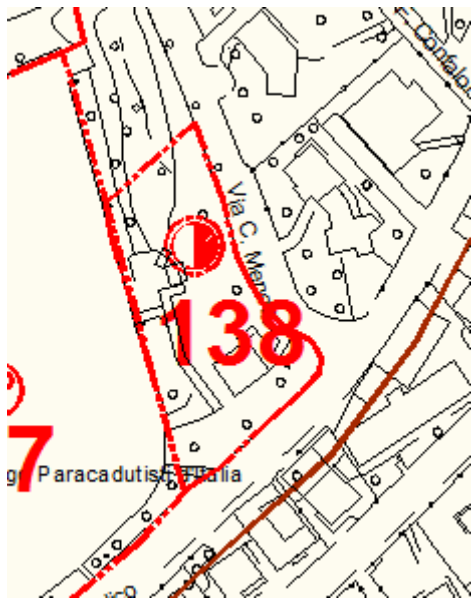
9.	GRADO DI SICUREZZA	<input type="checkbox"/> insufficiente	<input checked="" type="checkbox"/> soddisfacente	<input type="checkbox"/> buono
----	-----------------------	--	---	--------------------------------

10.	ARCO DELLA GIORNATA DI UTILIZZO	<input type="checkbox"/> mattino	<input type="checkbox"/> pomeriggio	<input type="checkbox"/> sera	<input type="checkbox"/> notte
-----	------------------------------------	----------------------------------	-------------------------------------	-------------------------------	--------------------------------

11.	NOTE	Al mercoledì mattina si svolge il mercato. L'area non è di proprietà del comune. * Il parcheggio è localizzato a m 400ca dalla stazione FNM Tradate, eppure è decentrato rispetto ai flussi di vita cittadina.		
-----	------	--	--	--



Scheda di rilevamento n. 138



AEROFOTOGRAMMETRICO



IMMAGINI



ESTRATTO CATASTALE

**Scheda di
rilevamento n°**

138

INDIVIDUAZIONE DEL SERVIZIO	Standard verde attrezzato
------------------------------------	---------------------------

DESCRIZIONE	Sede Gruppo Alpini, paracadutisti, C.A.I. e muro di arrampicata.
--------------------	--

GESTIONE	<input checked="" type="checkbox"/> PUBBLICA	<input type="checkbox"/> PRIVATA	<input checked="" type="checkbox"/> ASSOCIAZIONE: GRUPPO ALPINI E CAI
-----------------	--	----------------------------------	--

1. LOCALIZZAZIONE	Nel territorio comunale di Tradate					
<input checked="" type="checkbox"/>	Indirizzo	Piazza	Libertà e indipendenza dei popoli			
INDIVIDUAZIONE CATASTALE	Foglio	16	Mappale	1883, 1705, 1719, 3505.	Subalterno	
INDIVIDUAZIONE P.R.G. VARIANTE 14	Tavola	4.7	Zona	Spazio pubblico SP,11		
PRATICHE EDILIZIE	358/93					

2.	Utenza		
BACINO D'UTENZA	<input type="checkbox"/> Comunale		
	<input checked="" type="checkbox"/> Sovracomunale	Comuni limitrofi	
CARATTERISTICHE DEGLI UTENTI	n° persone		
	tipologia	Residenti e sportivi della zona	

3. SETTORE	<input type="checkbox"/> Istruzione	<input type="checkbox"/> Servizi alla persona	<input type="checkbox"/> Pubblica Amministrazione	<input type="checkbox"/> Attività culturali	<input type="checkbox"/> Parcheggi
	<input type="checkbox"/> Formazione Lavoro	<input type="checkbox"/> Servizi Sanitari	<input type="checkbox"/> Interesse religioso	<input checked="" type="checkbox"/> Attività ricreative sportive	<input type="checkbox"/> Infrastrutture per la mobilità

CARATTERISTICHE:

4.	LOCALIZZAZIONE ALL'INTERNO DEL COMUNE	<input checked="" type="checkbox"/> Centrale	<input type="checkbox"/> Periferica	<input type="checkbox"/> Isolata	<input type="checkbox"/> altro
		Integrazione con le funzioni al contorno	<input type="checkbox"/> insufficiente	<input type="checkbox"/> soddisfacente	<input checked="" type="checkbox"/> buono
		Inserimento in itinerari ciclo-pedonali	<input type="checkbox"/> sì	<input checked="" type="checkbox"/> no, ma facilmente raggiungibile	<input type="checkbox"/> no



5.	RAGGIUNGIBILE CON MEZZI PUBBLICI	<input checked="" type="checkbox"/> si	<input type="checkbox"/> no	Specificare	Treno FNM stazione Tardate a 500m
----	----------------------------------	--	-----------------------------	-------------	-----------------------------------

6.	GRADO DI IDONEITÀ DEL SERVIZIO RELATIVAMENTE A	Ubicazione	<input type="checkbox"/> insufficiente	<input checked="" type="checkbox"/> soddisfacente	<input type="checkbox"/> buono
		Strutture	<input type="checkbox"/> insufficiente	<input checked="" type="checkbox"/> soddisfacente	<input type="checkbox"/> buono
		Attrezzature	<input type="checkbox"/> insufficiente	<input checked="" type="checkbox"/> soddisfacente	<input type="checkbox"/> buono
		Conservazione	<input type="checkbox"/> insufficiente	<input checked="" type="checkbox"/> soddisfacente	<input type="checkbox"/> buono

7.	RISORSE E DOTAZIONI	Programmazione Adeguamenti	<input type="checkbox"/> si	<input type="checkbox"/> no
		Acquedotto	<input checked="" type="checkbox"/> si	<input type="checkbox"/> no
		Elettricità	<input checked="" type="checkbox"/> si	<input type="checkbox"/> no
		Gas Metano	<input checked="" type="checkbox"/> si	<input type="checkbox"/> no
		Telefono	<input checked="" type="checkbox"/> si	<input type="checkbox"/> no
		Illuminazione Pubblica	<input checked="" type="checkbox"/> si	<input type="checkbox"/> no
	Fognatura	<input checked="" type="checkbox"/> si	<input type="checkbox"/> no	

8.	SERVIZI DI PROMOZIONE E DI SOSTEGNO	Istruzione	<input type="checkbox"/> si	<input type="checkbox"/> no
		Lavoro	<input type="checkbox"/> si	<input type="checkbox"/> no
		Famiglia	<input type="checkbox"/> si	<input type="checkbox"/> no
		Anziani	<input type="checkbox"/> si	<input type="checkbox"/> no
		Disabili – Emarginati	<input type="checkbox"/> si	<input type="checkbox"/> no
		Tempo libero	<input checked="" type="checkbox"/> si	<input type="checkbox"/> no

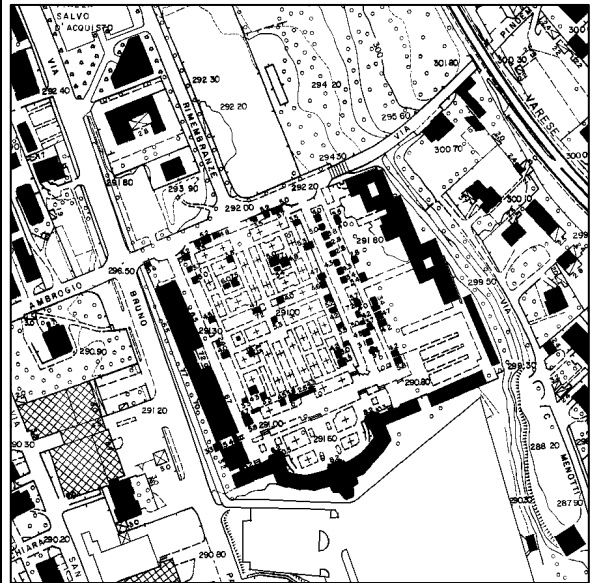
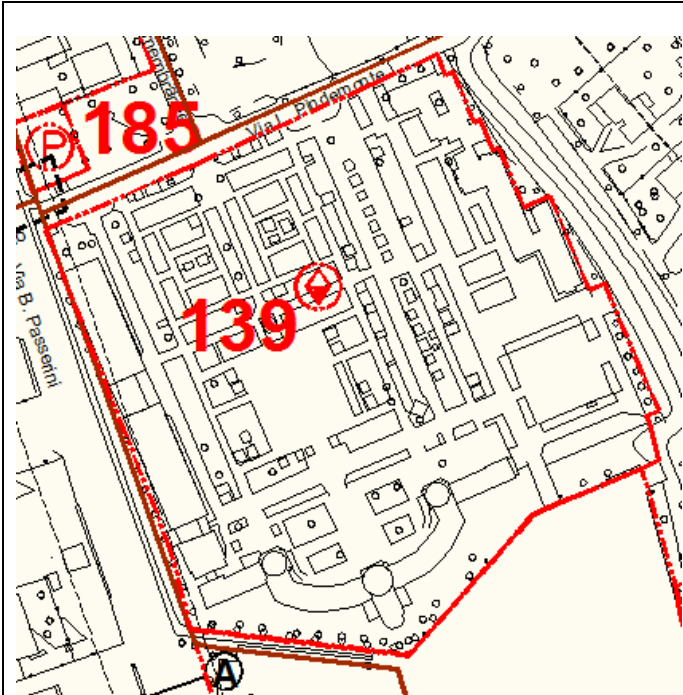
9.	STATO DI CONSISTENZA EDIFICIO E STRUTTURE CARATTERISTICHE DIMENSIONALI	Superficie di pertinenza mq	2865.13
		Superficie coperta mq	155
		Superficie Lorda di Pavimento mq	CAI 142.39mq Alpini 154.72mq Vigilanza urbana 45.12mq Servizi igienici 31.54mq Totale 373.77mq
		Parcheggi pertinenziali	Usufruiscono del parcheggio del mercato
		Superficie a verde pertinenziale mq	880.13
		Superficie scoperta a cortile mq	300
		Attrezzature	Muro di arrampicata
		Locali di ritrovo	Sala ricreativa e bar
		Numero utenti ospitabili	
		Numero personale addetto	

10.	STATO DI CONSISTENZA DELLE ATTREZZATURE	Arredo bar: in buono stato Muro di arrampicata di recente realizzazione.
-----	---	---

11.	NOTE: si tratta di un edificio polifunzionale di proprietà del comune. Il Gruppo Alpini e il C.A.I. lo gestiscono in comodato (per 20 anni dalla data di rilascio del certificato di agibilità, 1999). Il PRG identifica l'area standard verde attrezzato, ma è più propriamente classificabile come interesse comune. Nell'area circostante è stato posizionato un muro di arrampicata.	
-----	--	--



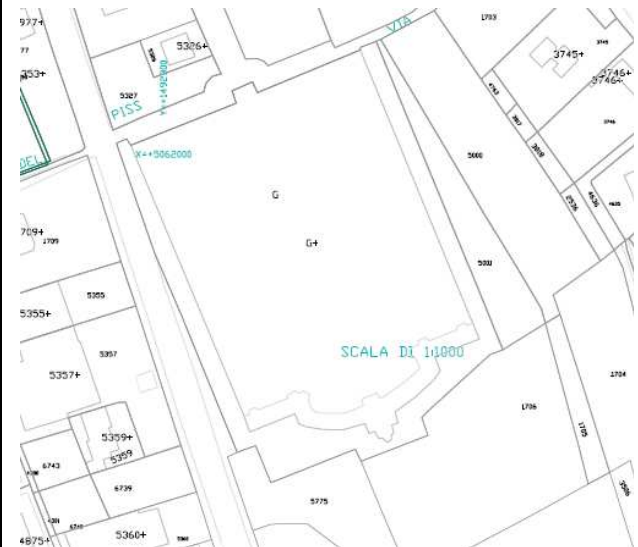
Scheda di rilevamento n. 139



AEROFOTOGRAMMETRICO



IMMAGINI



ESTRATTO CATASTALE

**Scheda di
rilevamento n°**

139

INDIVIDUAZIONE DEL SERVIZIO	Cimitero comunale
------------------------------------	-------------------

DESCRIZIONE	Cimitero Comune di Tradate
--------------------	----------------------------

GESTIONE	<input checked="" type="checkbox"/> PUBBLICA	<input type="checkbox"/> PRIVATA	<input type="checkbox"/> RELIGIOSO
-----------------	--	----------------------------------	------------------------------------

1. LOCALIZZAZIONE						
<input checked="" type="checkbox"/>	Nel territorio comunale di Tradate					
	Indirizzo	Via		Passerini / Delle Rimembranze		
INDIVIDUAZIONE CATASTALE	Foglio	16	Mappale	1705 ,1706, 3505.	Subalterno	
INDIVIDUAZIONE P.R.G.	Tavola	4.7	Zona	Interesse comune IC,10		
PRATICHE EDILIZIE	Servizio cimiteriale					

2.	Utenza		
BACINO D'UTENZA	<input checked="" type="checkbox"/> Comunale		
	<input type="checkbox"/> Sovracomunale	Specificare	
CARATTERISTICHE DEGLI UTENTI	n° persone		
	tipologia		

3. SETTORE									
<input type="checkbox"/>	Istruzione	<input type="checkbox"/>	Servizi alla persona	<input type="checkbox"/>	Pubblica Amministrazione	<input type="checkbox"/>	Attività culturali	<input type="checkbox"/>	Parcheggi
<input type="checkbox"/>	Formazione Lavoro	<input checked="" type="checkbox"/>	Servizi Sanitari	<input type="checkbox"/>	Interesse religioso	<input type="checkbox"/>	Attività ricreative sportive	<input type="checkbox"/>	Infrastrutture per la mobilità

CARATTERISTICHE:

4.	LOCALIZZAZIONE ALL'INTERNO DEL COMUNE	<input checked="" type="checkbox"/> Centrale	<input type="checkbox"/> Periferica	<input type="checkbox"/> Isolata	<input type="checkbox"/> altro
		Integrazione con le funzioni al contorno	<input type="checkbox"/> insufficiente	<input checked="" type="checkbox"/> soddisfacente	<input type="checkbox"/> buono
		Compatibilità con le funzioni al contorno	<input type="checkbox"/> insufficiente	<input checked="" type="checkbox"/> soddisfacente	<input type="checkbox"/> buono



COMUNE DI TRADATE (VA)

PIANO DEI SERVIZI – SCHEDE

Standard Esistente

5.	RAGGIUNGIBILE CON MEZZI PUBBLICI	<input checked="" type="checkbox"/> si	<input type="checkbox"/> no	Specificare	Treno: stazione Tradate FNM a 300m
----	----------------------------------	--	-----------------------------	-------------	------------------------------------

6.	GRADO DI IDONEITÀ DEL SERVIZIO RELATIVAMENTE A	Ubicazione	<input type="checkbox"/> insufficiente	<input checked="" type="checkbox"/> soddisfacente	<input type="checkbox"/> buono
		Strutture	<input type="checkbox"/> insufficiente	<input checked="" type="checkbox"/> soddisfacente	<input type="checkbox"/> buono
		Consistenza	<input type="checkbox"/> insufficiente	<input checked="" type="checkbox"/> soddisfacente	<input type="checkbox"/> buono
		Attrezzature	<input type="checkbox"/> insufficiente	<input checked="" type="checkbox"/> soddisfacente	<input type="checkbox"/> buono
		Conservazione	<input type="checkbox"/> insufficiente	<input checked="" type="checkbox"/> soddisfacente	<input type="checkbox"/> buono

7.	RISORSE E DOTAZIONI	Programmazione Adeguamenti	<input checked="" type="checkbox"/> si	<input type="checkbox"/> no
		Acquedotto	<input checked="" type="checkbox"/> si	<input type="checkbox"/> no
		Elettricità	<input checked="" type="checkbox"/> si	<input type="checkbox"/> no
		Gas Metano	<input checked="" type="checkbox"/> si	<input type="checkbox"/> no
		Telefono	<input checked="" type="checkbox"/> si	<input type="checkbox"/> no
		Illuminazione Pubblica	<input checked="" type="checkbox"/> si	<input type="checkbox"/> no
	Fognatura	<input checked="" type="checkbox"/> si	<input type="checkbox"/> no	

8.	SERVIZI DI PROMOZIONE E DI SOSTEGNO	Istruzione	<input type="checkbox"/> si	<input type="checkbox"/> no
		Lavoro	<input type="checkbox"/> si	<input type="checkbox"/> no
		Famiglia	<input type="checkbox"/> si	<input type="checkbox"/> no
		Anziani	<input type="checkbox"/> si	<input type="checkbox"/> no
		Disabili – Emarginati	<input type="checkbox"/> si	<input type="checkbox"/> no
		Sport	<input type="checkbox"/> si	<input type="checkbox"/> no

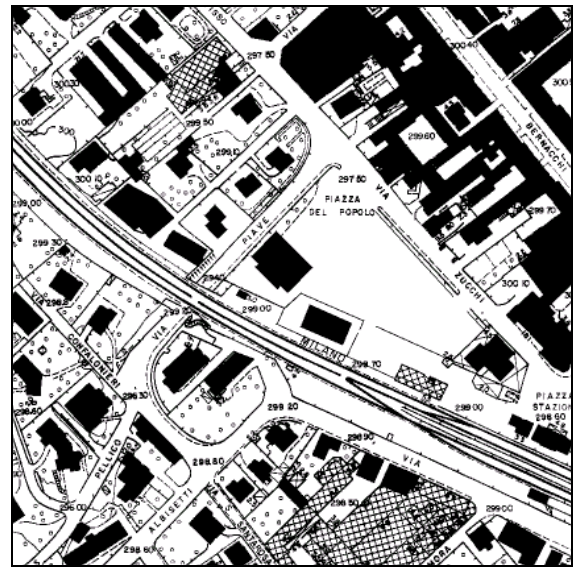
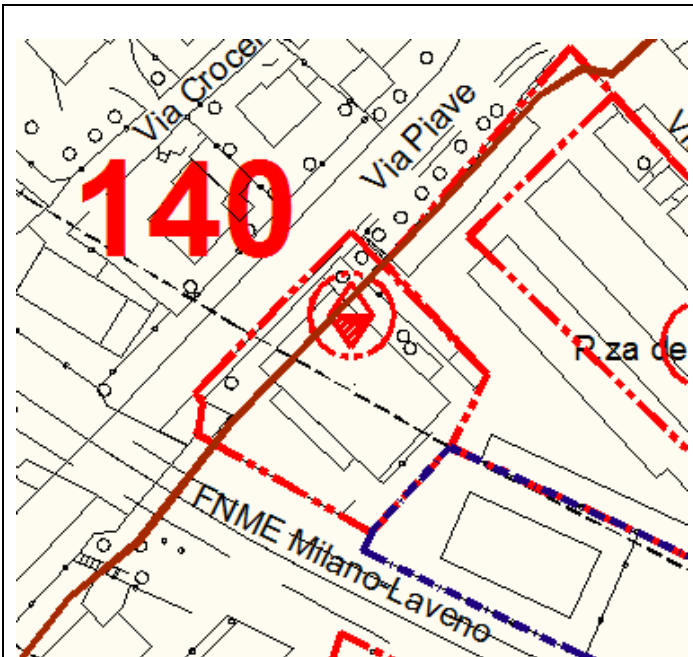
9.	STATO DI CONSISTENZA EDIFICIO E STRUTTURE CARATTERISTICHE DIMENSIONALI	Superficie di pertinenza mq	19085.56
		Superficie parcheggi pertinenziali n.	18 di fronte all'ingresso esterni all'area di pertinenza. La manutenzione è soddisfacente, è illuminato e piantumato.
		Superficie a verde pertinenziale mq	Piccolo parco in pendenza con monumento e panche
		Attrezzature	Colombari Tombe Loculi Ossari Cappelle Campi comuni Sacratio Chiesa
		Numero servizi igienici	
		Numero personale addetto	

10.	STATO DI CONSISTENZA DELLE ATTREZZATURE	TIPOLOGIA STRUTTURE DISPONIBILI	

11.	NOTE: i parcheggi ed il piccolo parco di fronte all'ingresso non sono inserite nell'area di pertinenza del cimitero, ma sono strettamente legate ad esso. La variante 14 al PRG prevede mq 19085.56, confermati dalla variante 24.
-----	---



Scheda di rilevamento n. 140



AEROFOTOGRAMMETRICO



IMMAGINI



ESTRATTO CATASTALE



Scheda di rilevamento n°

140

INDIVIDUAZIONE DEL SERVIZIO	Poste Italiane
------------------------------------	----------------

DESCRIZIONE	Sede poste Tradate
--------------------	--------------------

GESTIONE	<input type="checkbox"/> PUBBLICA	<input type="checkbox"/> PRIVATA	<input checked="" type="checkbox"/> POSTE ITALIANE
-----------------	-----------------------------------	----------------------------------	--

1. LOCALIZZAZIONE						
<input checked="" type="checkbox"/>	Nel territorio comunale di Tradate					
	Indirizzo	Piazza	Piazza del popolo			
INDIVIDUAZIONE CATASTALE	Foglio	16	Mappale	1699, 1697, 3764.	Subalterno	
INDIVIDUAZIONE P.R.G.	Tavola	4.7	Zona	Interesse comune IC,12		
PRATICHE EDILIZIE						

2.	Utenza					
	BACINO D'UTENZA	<input checked="" type="checkbox"/> Comunale				
		<input type="checkbox"/> Sovracomunale		Comuni limitrofi		
	CARATTERISTICHE DEGLI UTENTI	n° persone				
		tipologia				

3. SETTORE									
<input type="checkbox"/>	Istruzione	<input checked="" type="checkbox"/>	Servizi alla persona	<input type="checkbox"/>	Pubblica Amministrazione	<input type="checkbox"/>	Attività culturali	<input type="checkbox"/>	Parcheggi
<input type="checkbox"/>	Formazione Lavoro	<input type="checkbox"/>	Servizi Sanitari	<input type="checkbox"/>	Interesse religioso	<input type="checkbox"/>	Attività ricreative sportive	<input type="checkbox"/>	Infrastrutture per la mobilità

CARATTERISTICHE:

4.	LOCALIZZAZIONE ALL'INTERNO DEL COMUNE	<input checked="" type="checkbox"/> Centrale		<input type="checkbox"/> Periferica	<input type="checkbox"/> Isolata	<input type="checkbox"/> altro
		Integrazione con le funzioni al contorno		<input type="checkbox"/> insufficiente	<input checked="" type="checkbox"/> soddisfacente	<input type="checkbox"/> buono
		Compatibilità con le funzioni al contorno		<input type="checkbox"/> insufficiente	<input type="checkbox"/> soddisfacente	<input checked="" type="checkbox"/> buono

5.	RAGGIUNGIBILE CON MEZZI PUBBLICI	<input checked="" type="checkbox"/> si	<input type="checkbox"/> no	Specificare	Treno: Stazione Tradate FNM a 100m
-----------	----------------------------------	--	-----------------------------	-------------	------------------------------------

6.	GRADO DI IDONEITÀ DEL SERVIZIO	Ubicazione		<input type="checkbox"/> insufficiente	<input type="checkbox"/> soddisfacente	<input checked="" type="checkbox"/> buono
		Strutture		<input type="checkbox"/> insufficiente	<input checked="" type="checkbox"/> soddisfacente	<input type="checkbox"/> buono



COMUNE DI TRADATE (VA)

PIANO DEI SERVIZI – SCHEDE

Standard Esistente

	RELATIVAMENTE A	Consistenza	<input type="checkbox"/> insufficiente	<input checked="" type="checkbox"/> soddisfacente	<input type="checkbox"/> buono
		Attrezzature	<input type="checkbox"/> insufficiente	<input checked="" type="checkbox"/> soddisfacente	<input type="checkbox"/> buono
		Conservazione	<input type="checkbox"/> insufficiente	<input checked="" type="checkbox"/> soddisfacente	<input type="checkbox"/> buono

7.	RISORSE E DOTAZIONI	Programmazione Adeguamenti	<input type="checkbox"/> si	<input type="checkbox"/> no
		Acquedotto	<input checked="" type="checkbox"/> si	<input type="checkbox"/> no
		Elettricità	<input checked="" type="checkbox"/> si	<input type="checkbox"/> no
		Gas Metano	<input checked="" type="checkbox"/> si	<input type="checkbox"/> no
		Telefono	<input checked="" type="checkbox"/> si	<input type="checkbox"/> no
		Illuminazione Pubblica	<input checked="" type="checkbox"/> si	<input type="checkbox"/> no
		Fognatura	<input checked="" type="checkbox"/> si	<input type="checkbox"/> no

8.	SERVIZI DI PROMOZIONE E DI SOSTEGNO	Istruzione	<input type="checkbox"/> si	<input type="checkbox"/> no
		Lavoro	<input type="checkbox"/> si	<input type="checkbox"/> no
		Famiglia	<input type="checkbox"/> si	<input type="checkbox"/> no
		Anziani	<input type="checkbox"/> si	<input type="checkbox"/> no
		Disabili – Emarginati	<input type="checkbox"/> si	<input type="checkbox"/> no
		Sport	<input type="checkbox"/> si	<input type="checkbox"/> no

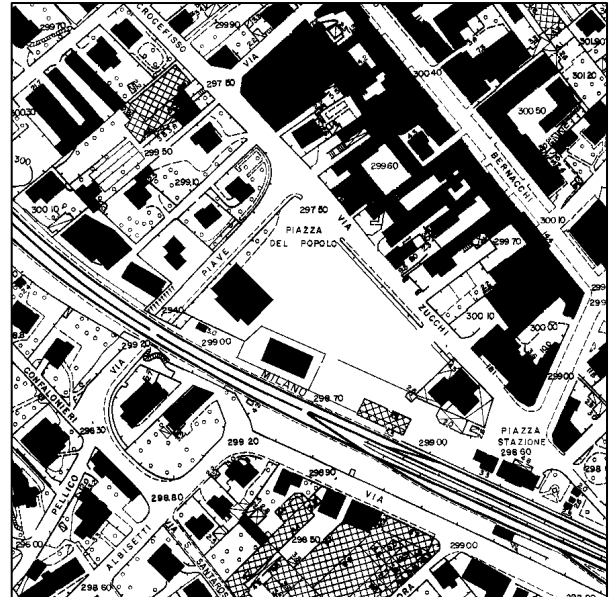
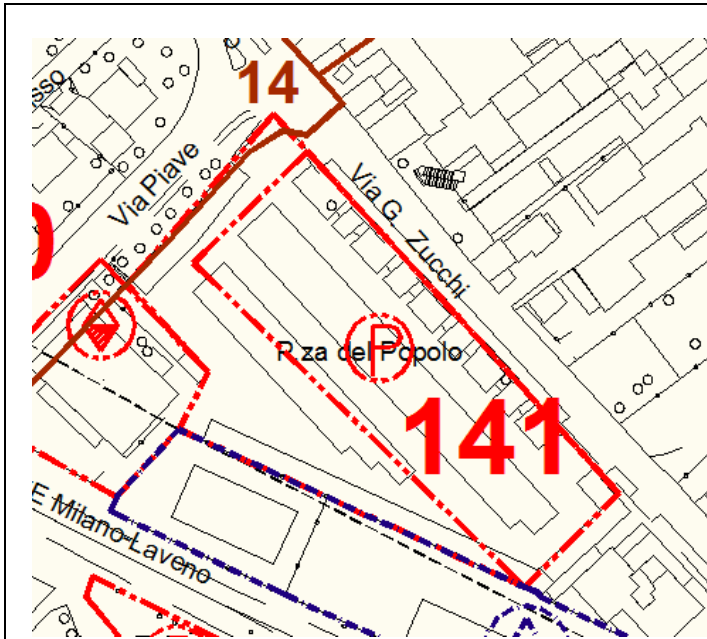
9.	STATO DI CONSISTENZA EDIFICIO E STRUTTURE CARATTERISTICHE DIMENSIONALI	Superficie di pertinenza mq	1095.03
		Superficie coperta mq	520
		Superficie Lorda di Pavimento mq	520
		Superficie parcheggi pertinenziali mq	La posta si affaccia sul parcheggio della stazione FNM.Vedi scheda n.74
		Superficie a verde pertinenziale mq	/
		Superficie scoperta a cortile mq	/
		Attrezzature	
		Numero servizi igienici	
		Numero utenti ospitabili	
Numero personale addetto			

10.	STATO DI CONSISTENZA DELLE ATTREZZATURE	TIPOLOGIA STRUTTURE DISPONIBILI	

11.	NOTE:
-----	-------



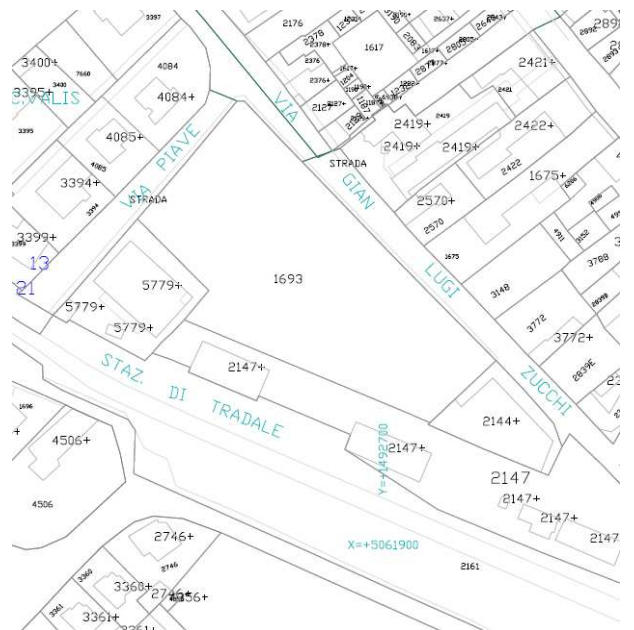
Scheda di rilevamento n. 141



AEROFOTOGRAMMETRICO



IMMAGINI



ESTRATTO CATASTALE



**Scheda di
rilevamento n°**

141

INDIVIDUAZIONE DEL SERVIZIO	Parcheggio
------------------------------------	------------

DESCRIZIONE	
	Parcheggio presso Poste e stazione FNM Tradate

GESTIONE	<input checked="" type="checkbox"/> PUBBLICA	<input type="checkbox"/> PRIVATA
-----------------	--	----------------------------------

1. LOCALIZZAZIONE	Nel territorio comunale di Tradate					
<input checked="" type="checkbox"/>	Indirizzo	Via	P.za del Popolo			
INDIVIDUAZIONE CATASTALE	Foglio	16	Mappale	1593, 1697, 1698	Subalterno	
INDIVIDUAZIONE P.R.G. VARIANTE 14	Tavola	4.7	Zona	Parcheggio P,3		
PRATICHE EDILIZIE						

2.	Utenza		
BACINO D'UTENZA	<input checked="" type="checkbox"/> Comunale		
	<input type="checkbox"/> Sovracomunale		
CARATTERISTICHE DEGLI UTENTI	<input type="checkbox"/> pendolari: abitudinari		
	<input type="checkbox"/> "autisti": fermata		
	<input checked="" type="checkbox"/> sosta per commissioni		
	<input type="checkbox"/> residenti		

3. SETTORE	<input type="checkbox"/> Istruzione	<input type="checkbox"/> Servizi alla persona	<input type="checkbox"/> Pubblica Amministrazione	<input type="checkbox"/> Attività culturali	<input checked="" type="checkbox"/> Parcheggi
	<input type="checkbox"/> Formazione Lavoro	<input type="checkbox"/> Servizi Sanitari	<input type="checkbox"/> Interesse religioso	<input type="checkbox"/> Attività ricreative sportive	<input type="checkbox"/> Infrastrutture per la mobilità

CARATTERISTICHE:

4.	LOCALIZZAZIONE ALL'INTERNO DEL COMUNE	<input checked="" type="checkbox"/> Centrale	<input type="checkbox"/> periferica	<input type="checkbox"/> Isolata	<input type="checkbox"/> altro
		Integrazione con le funzioni al contorno	<input type="checkbox"/> insufficiente	<input type="checkbox"/> soddisfacente	<input checked="" type="checkbox"/> buono

5.	POSSIBILITA DI	<input checked="" type="checkbox"/> si	<input checked="" type="checkbox"/> autobus	<input checked="" type="checkbox"/> treno
-----------	----------------	--	---	---



COMUNE DI TRADATE (VA)

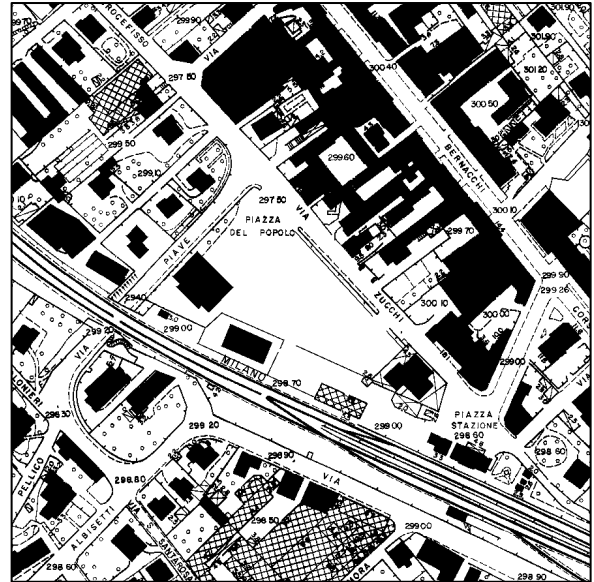
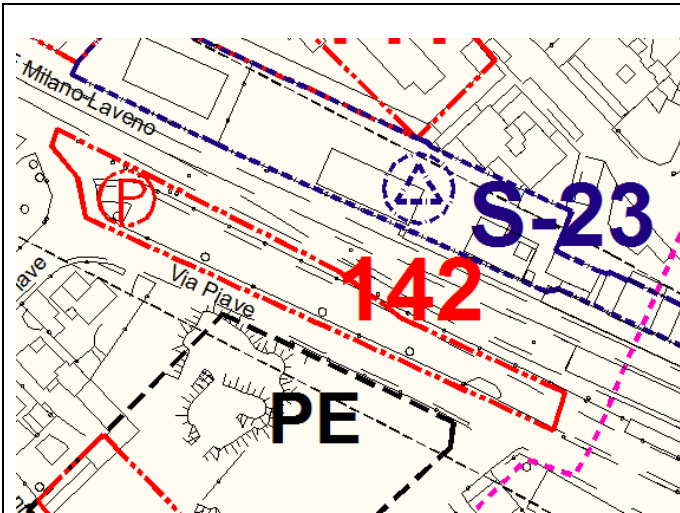
PIANO DEI SERVIZI – SCHEDE

Standard Esistente

	INTERSCAMBI	<input checked="" type="checkbox"/> no			
6.	SUPERFICIE MQ	4838.30			
	N° POSTI AUTO	Pubblici n.	Privati n.0	Per disabili n.	
	ALTRI PARCHEGGI	<input type="checkbox"/> Moto n.6	<input type="checkbox"/> Biciclette n.12		
8.	TIPOLOGIA	<input type="checkbox"/> libero n.120	<input type="checkbox"/> a rotazione n.82	<input type="checkbox"/> a pagamento n.0	
7.	STATO DI CONSISTENZA	Manutenzione manto stradale/terreno	<input type="checkbox"/> insufficiente	<input type="checkbox"/> soddisfacente	<input checked="" type="checkbox"/> buono
		Verde	<input checked="" type="checkbox"/> insufficiente	<input type="checkbox"/> soddisfacente	<input type="checkbox"/> buono
		Ombreggiatura	<input checked="" type="checkbox"/> insufficiente	<input type="checkbox"/> soddisfacente	<input type="checkbox"/> buono
		Illuminazione	<input type="checkbox"/> insufficiente	<input checked="" type="checkbox"/> soddisfacente	<input type="checkbox"/> buono
9.	GRADO DI SICUREZZA	<input type="checkbox"/> insufficiente	<input checked="" type="checkbox"/> soddisfacente	<input type="checkbox"/> buono	
10.	ARCO DELLA GIORNATA DI UTILIZZO	<input checked="" type="checkbox"/> mattino	<input checked="" type="checkbox"/> pomeriggio	<input checked="" type="checkbox"/> sera	<input type="checkbox"/> notte
11.	NOTE	Durante la settimana il parcheggio è totalmente occupato.			



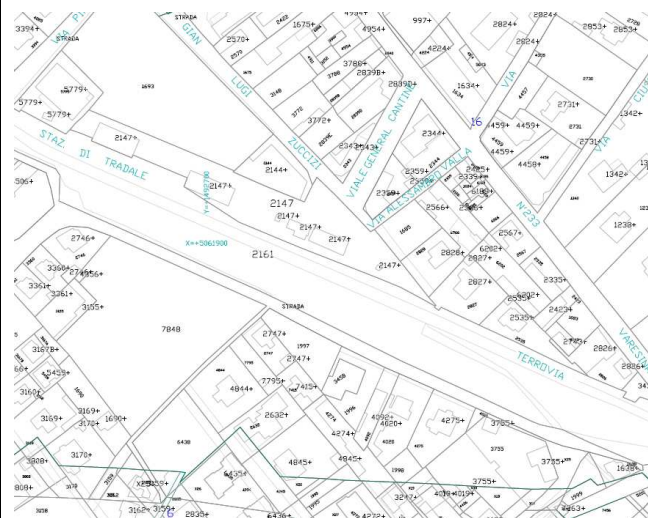
Scheda di rilevamento n. 142



AEROFOTOGRAMMETRICO



IMMAGINI



ESTRATTO CATASTALE



Scheda di rilevamento n°

142

INDIVIDUAZIONE DEL SERVIZIO	Parcheggio
------------------------------------	------------

DESCRIZIONE	Parcheggio presso stazione treno e bus FNM di Tradate
--------------------	---

GESTIONE	<input checked="" type="checkbox"/> PUBBLICA	<input type="checkbox"/> PRIVATA
-----------------	--	----------------------------------

1. LOCALIZZAZIONE							
<input checked="" type="checkbox"/>	Nel territorio comunale di Tradate						
	Indirizzo	Via		Piave			
INDIVIDUAZIONE CATASTALE	Foglio	16	Mappale	2161	Subalterno		
INDIVIDUAZIONE P.R.G. VARIANTE 14	Tavola	4.7	Zona	Parcheggio P,15			
PRATICHE EDILIZIE							

2.	Utenza						
	BACINO D'UTENZA	<input type="checkbox"/> Comunale					
		<input checked="" type="checkbox"/> Sovracomunale		Comuni limitrofi			
	CARATTERISTICHE DEGLI UTENTI	<input checked="" type="checkbox"/> pendolari: abitudinari					
		<input type="checkbox"/> "autisti": fermata					
		<input checked="" type="checkbox"/> sosta per commissioni					
		<input type="checkbox"/> residenti					

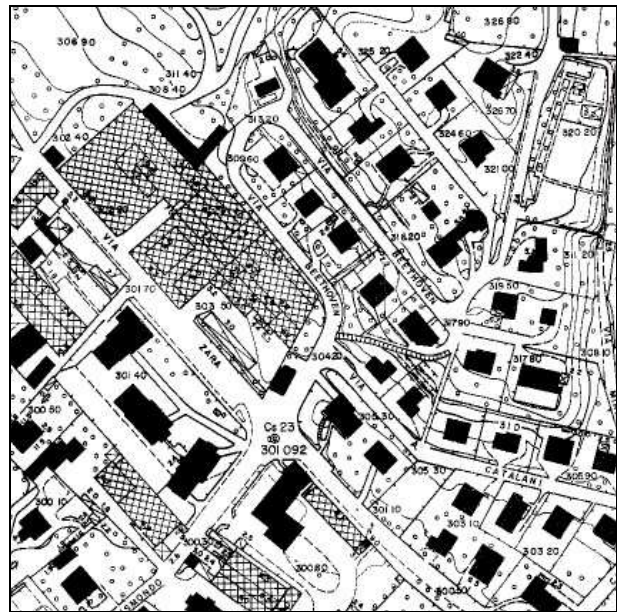
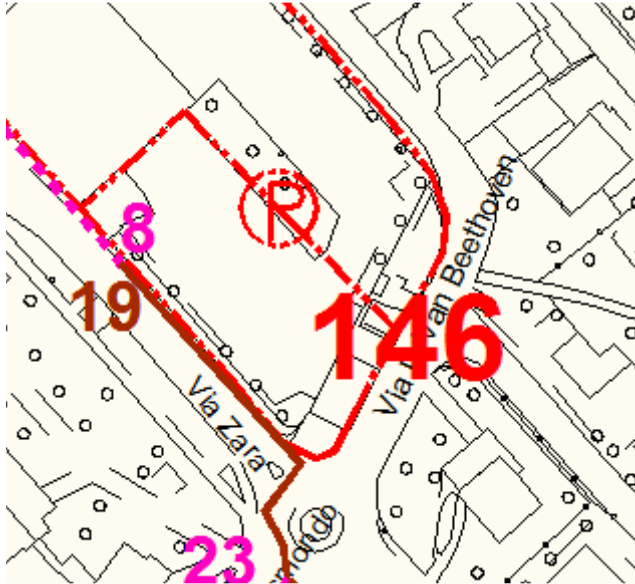
3. SETTORE									
<input type="checkbox"/>	Istruzione	<input type="checkbox"/>	Servizi alla persona	<input type="checkbox"/>	Pubblica Amministrazione	<input type="checkbox"/>	Attività culturali	<input checked="" type="checkbox"/>	Parcheggi
<input type="checkbox"/>	Formazione Lavoro	<input type="checkbox"/>	Servizi Sanitari	<input type="checkbox"/>	Interesse religioso	<input type="checkbox"/>	Attività ricreative sportive	<input type="checkbox"/>	Infrastrutture per la mobilità

**CARATTERISTICHE:**

4.	LOCALIZZAZIONE ALL'INTERNO DEL COMUNE	<input checked="" type="checkbox"/> Centrale	<input type="checkbox"/> periferica	<input type="checkbox"/> Isolata	<input type="checkbox"/> altro
		Integrazione con le funzioni al contorno	<input type="checkbox"/> insufficiente	<input type="checkbox"/> soddisfacente	<input checked="" type="checkbox"/> buono
5.	POSSIBILITA DI INTERSCAMBI	<input checked="" type="checkbox"/> si	<input checked="" type="checkbox"/> autobus	<input checked="" type="checkbox"/> treno	
		<input type="checkbox"/> no			
6.	SUPERFICIE MQ	1605.12			
	N° POSTI AUTO	Pubblici n.33	Privati n.	Per disabili n.1	
	ALTRI PARCHEGGI	<input type="checkbox"/> Moto		<input type="checkbox"/> Biciclette	
8.	TIPOLOGIA	<input checked="" type="checkbox"/> libero n.34	<input type="checkbox"/> a rotazione n.	<input type="checkbox"/> a pagamento n.	
7.	STATO DI CONSISTENZA	Manutenzione manto stradale/terreno	<input type="checkbox"/> insufficiente	<input type="checkbox"/> soddisfacente	<input checked="" type="checkbox"/> buono
		Manutenzione verde	<input type="checkbox"/> insufficiente	<input type="checkbox"/> soddisfacente	<input type="checkbox"/> buono
		Ombreggiatura	<input checked="" type="checkbox"/> insufficiente	<input type="checkbox"/> soddisfacente	<input type="checkbox"/> buono
		Illuminazione	<input type="checkbox"/> insufficiente	<input type="checkbox"/> soddisfacente	<input checked="" type="checkbox"/> buono
9.	GRADO DI SICUREZZA	<input type="checkbox"/> insufficiente	<input type="checkbox"/> soddisfacente	<input type="checkbox"/> buono	
10.	ARCO DELLA GIORNATA DI UTILIZZO	<input type="checkbox"/> mattino	<input type="checkbox"/> pomeriggio	<input type="checkbox"/> sera	<input type="checkbox"/> notte
11.	NOTE	Il parcheggio è sito posteriormente la stazione ferroviaria ed è contiguo alle fermate degli autobus FNME.			



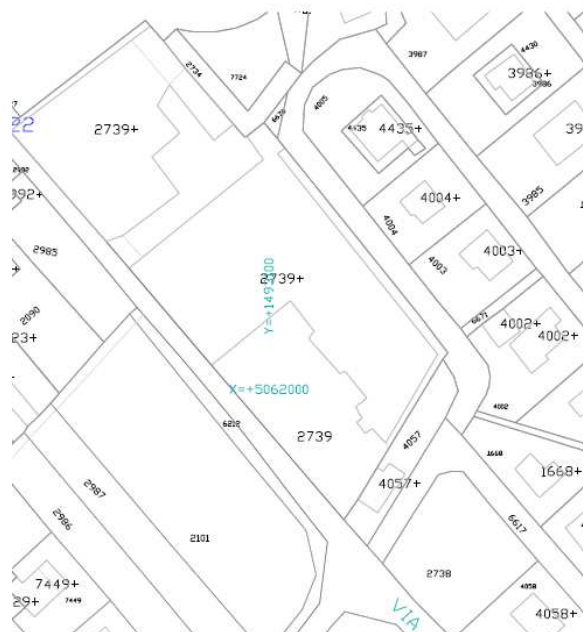
Scheda di rilevamento n. 146



AEROFOTOGRAMMETRICO



IMMAGINI



ESTRATTO CATASTALE

**Scheda di
rilevamento n°**

146

INDIVIDUAZIONE DEL SERVIZIO	Previsto Parcheggio
------------------------------------	---------------------

DESCRIZIONE	
	Cortile dell'attuale magazzino comunale

GESTIONE	<input checked="" type="checkbox"/> PUBBLICA	<input type="checkbox"/> PRIVATA
-----------------	--	----------------------------------

1. LOCALIZZAZIONE						
<input checked="" type="checkbox"/>	Nel territorio comunale di Tradate					
	Indirizzo	Via	Zara			
INDIVIDUAZIONE CATASTALE	Foglio	16	Mappale	2739, 4057	Subalterno	
INDIVIDUAZIONE P.R.G. VARIANTE 14	Tavola	4.8	Zona	Parcheggio P,11		
PRATICHE EDILIZIE						

2.	Utenza		
BACINO D'UTENZA	<input type="checkbox"/> Comunale		
	<input type="checkbox"/> Sovracomunale	Specificare	
CARATTERISTICHE DEGLI UTENTI	<input type="checkbox"/> pendolari: abitudinari		
	<input type="checkbox"/> "autisti": fermata		
	<input type="checkbox"/> sosta per commissioni		
	<input type="checkbox"/> residenti		

3. SETTORE									
<input type="checkbox"/>	Istruzione	<input type="checkbox"/>	Servizi alla persona	<input type="checkbox"/>	Pubblica Amministrazione	<input type="checkbox"/>	Attività culturali	<input checked="" type="checkbox"/>	Parcheggi
<input type="checkbox"/>	Formazione Lavoro	<input type="checkbox"/>	Servizi Sanitari	<input type="checkbox"/>	Interesse religioso	<input type="checkbox"/>	Attività ricreative sportive	<input type="checkbox"/>	Infrastrutture per la mobilità

CARATTERISTICHE:

4.	LOCALIZZAZIONE ALL'INTERNO DEL COMUNE	<input checked="" type="checkbox"/> Centrale	<input type="checkbox"/> periferica	<input type="checkbox"/> Isolata	<input type="checkbox"/> altro
		Integrazione con le funzioni al contorno	<input type="checkbox"/> insufficiente	<input type="checkbox"/> soddisfacente	<input type="checkbox"/> buono

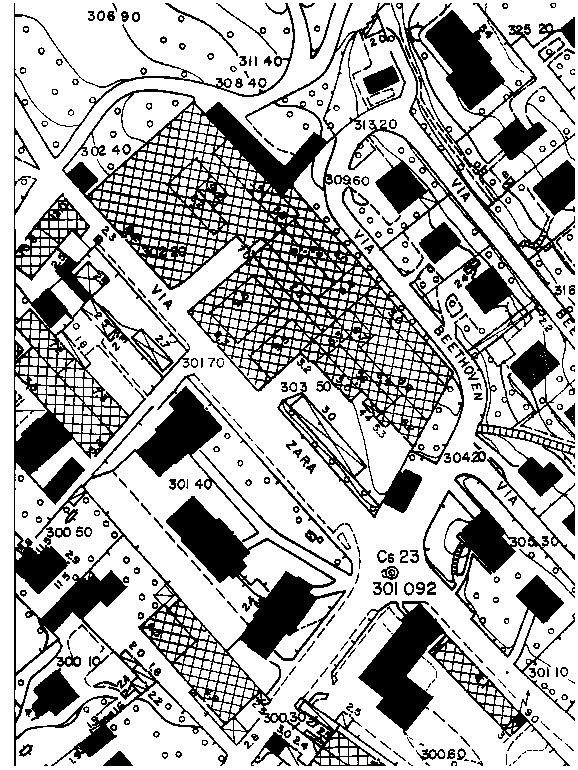
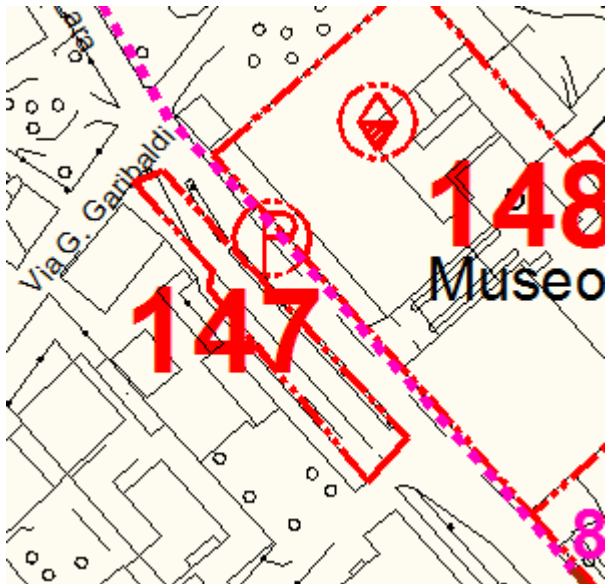
5.	POSSIBILITA DI INTERSCAMBI	<input type="checkbox"/> si	<input type="checkbox"/> autobus	<input type="checkbox"/> treno
		<input checked="" type="checkbox"/> no		



6.	SUPERFICIE MQ	1408.70			
	N° POSTI AUTO	Pubblici n.	Privati n.	Per disabili n.	
	ALTRI PARCHEGGI	<input type="checkbox"/> Moto		<input type="checkbox"/> Biciclette	
8.	TIPOLOGIA	<input type="checkbox"/> libero n.	<input type="checkbox"/> a rotazione n.	<input type="checkbox"/> a pagamento n.	
7.	STATO DI CONSISTENZA	Manutenzione manto stradale/terreno	<input type="checkbox"/> insufficiente	<input type="checkbox"/> soddisfacente	<input type="checkbox"/> buono
		Manutenzione verde	<input type="checkbox"/> insufficiente	<input type="checkbox"/> soddisfacente	<input type="checkbox"/> buono
		Ombreggiatura	<input type="checkbox"/> insufficiente	<input type="checkbox"/> soddisfacente	<input type="checkbox"/> buono
		Illuminazione	<input type="checkbox"/> insufficiente	<input type="checkbox"/> soddisfacente	<input type="checkbox"/> buono
9.	GRADO DI SICUREZZA	<input type="checkbox"/> insufficiente	<input type="checkbox"/> soddisfacente	<input type="checkbox"/> buono	
10.	ARCO DELLA GIORNATA DI UTILIZZO	<input type="checkbox"/> mattino	<input type="checkbox"/> pomeriggio	<input type="checkbox"/> sera	<input type="checkbox"/> notte
11.	NOTE	Il presente standard occupa l'attuale cortile del magazzino comunale, di cui è prossimo il trasferimento in via Piave. È in progetto la sistemazione dell'area a parcheggio.			



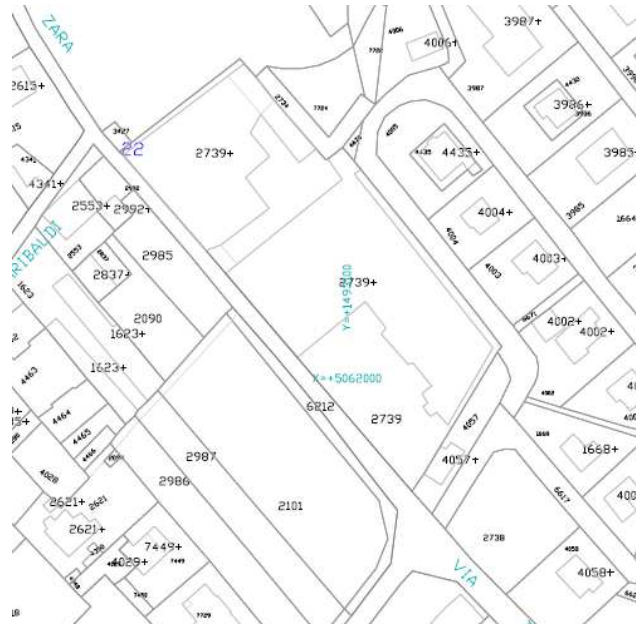
Scheda di rilevamento n. 147



AEROFOTOGRAMMETRICO



IMMAGINI



ESTRATTO CATASTALE

**Scheda di
rilevamento n°**

147

INDIVIDUAZIONE DEL SERVIZIO	Previsto Parcheggio
------------------------------------	---------------------

DESCRIZIONE	
	Area soggetta a lavori di sistemazione stradale

GESTIONE	<input checked="" type="checkbox"/> PUBBLICA	<input type="checkbox"/> PRIVATA
-----------------	--	----------------------------------

1. LOCALIZZAZIONE						
<input checked="" type="checkbox"/>	Nel territorio comunale di Tradate					
	Indirizzo	Via	Zara			
INDIVIDUAZIONE CATASTALE	Foglio	16	Mappale	2090, 2986	Subalterno	
INDIVIDUAZIONE P.R.G. VARIANTE 14	Tavola	4.8	Zona	Parcheggio P,4		
PRATICHE EDILIZIE						

2.	Utenza		
BACINO D'UTENZA	<input type="checkbox"/> Comunale		
	<input type="checkbox"/> Sovracomunale		
CARATTERISTICHE DEGLI UTENTI	<input type="checkbox"/> pendolari: abitudinari		
	<input type="checkbox"/> "autisti": fermata		
	<input type="checkbox"/> sosta per commissioni		
	<input type="checkbox"/> residenti		

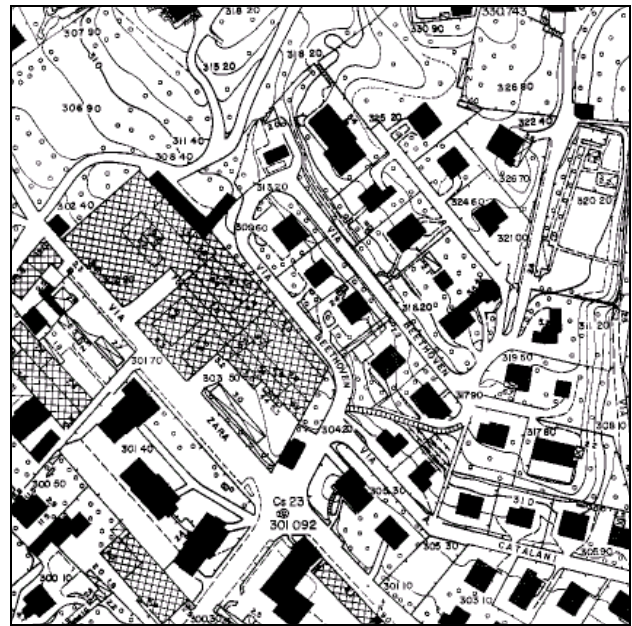
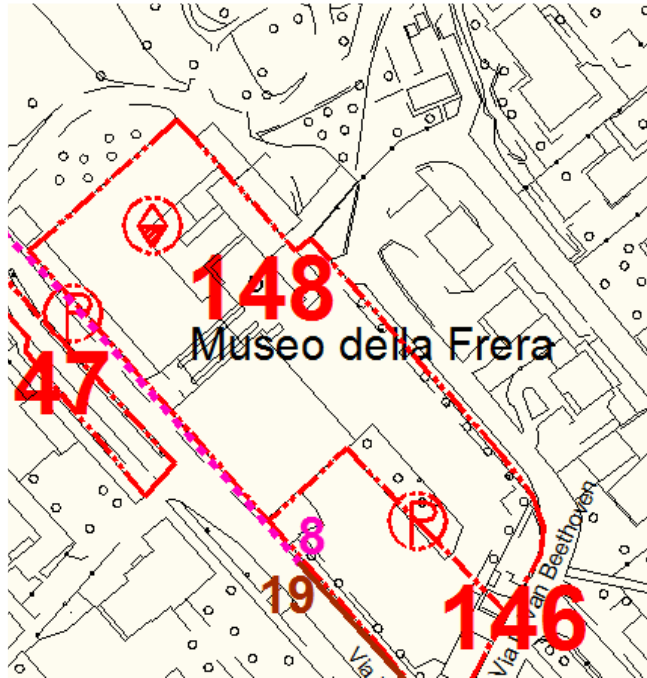
3. SETTORE									
<input type="checkbox"/>	Istruzione	<input type="checkbox"/>	Servizi alla persona	<input type="checkbox"/>	Pubblica Amministrazione	<input type="checkbox"/>	Attività culturali	<input checked="" type="checkbox"/>	Parcheggi
<input type="checkbox"/>	Formazione Lavoro	<input type="checkbox"/>	Servizi Sanitari	<input type="checkbox"/>	Interesse religioso	<input type="checkbox"/>	Attività ricreative sportive	<input type="checkbox"/>	Infrastrutture per la mobilità

**CARATTERISTICHE:**

4.	LOCALIZZAZIONE ALL'INTERNO DEL COMUNE	<input checked="" type="checkbox"/> Centrale	<input type="checkbox"/> periferica	<input type="checkbox"/> Isolata	<input type="checkbox"/> altro
		Integrazione con le funzioni al contorno	<input type="checkbox"/> insufficiente	<input type="checkbox"/> soddisfacente	<input checked="" type="checkbox"/> buono
5.	POSSIBILITA DI INTERSCAMBI	<input type="checkbox"/> si	<input type="checkbox"/> autobus	<input type="checkbox"/> treno	
		<input checked="" type="checkbox"/> no			
6.	SUPERFICIE MQ	829.90			
	N° POSTI AUTO	Publici n.	Privati n.	Per disabili n.	
	ALTRI PARCHEGGI	<input type="checkbox"/> Moto		<input type="checkbox"/> Biciclette	
8.	TIPOLOGIA	<input type="checkbox"/> libero n.	<input type="checkbox"/> a rotazione n.	<input type="checkbox"/> a pagamento n.	
7.	STATO DI CONSISTENZA	Manutenzione manto stradale/terreno	<input type="checkbox"/> insufficiente	<input type="checkbox"/> soddisfacente	<input type="checkbox"/> buono
		Manutenzione verde	<input type="checkbox"/> insufficiente	<input type="checkbox"/> soddisfacente	<input type="checkbox"/> buono
		Ombreggiatura	<input type="checkbox"/> insufficiente	<input type="checkbox"/> soddisfacente	<input type="checkbox"/> buono
		Illuminazione	<input type="checkbox"/> insufficiente	<input type="checkbox"/> soddisfacente	<input type="checkbox"/> buono
9.	GRADO DI SICUREZZA	<input type="checkbox"/> insufficiente	<input type="checkbox"/> soddisfacente	<input type="checkbox"/> buono	
10.	ARCO DELLA GIORNATA DI UTILIZZO	<input type="checkbox"/> mattino	<input type="checkbox"/> pomeriggio	<input type="checkbox"/> sera	<input type="checkbox"/> notte
11.	NOTE	Il parcheggio è previsto lungo via Zara, sito di fronte alla nuova biblioteca. È al momento in fase di realizzazione.			



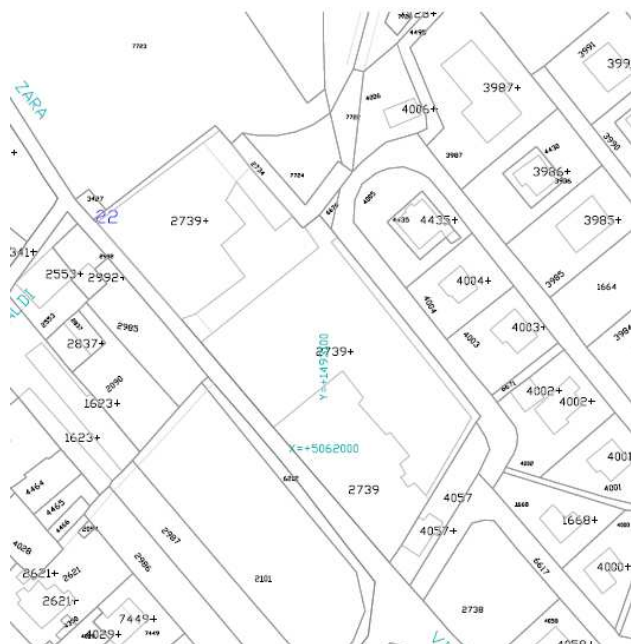
Scheda di rilevamento n. 148



AEROFOTOGRAMMETRICO



IMMAGINI



ESTRATTO CATASTALE

**Scheda di
rilevamento n°**

148.1

INDIVIDUAZIONE DEL SERVIZIO	Nuova Biblioteca Comunale
------------------------------------	---------------------------

DESCRIZIONE	
	Centro culturale e biblioteca in fase di realizzazione

GESTIONE	<input checked="" type="checkbox"/> PUBBLICA	<input type="checkbox"/> PRIVATA	<input type="checkbox"/> ASSOCIAZIONE
-----------------	--	----------------------------------	---------------------------------------

1. LOCALIZZAZIONE							
<input checked="" type="checkbox"/>	Nel territorio comunale di Tradate						
	Indirizzo	Via		Zara			
INDIVIDUAZIONE CATASTALE	Foglio	16	Mappale	1669, 2739, 4057.	Subalterno		
INDIVIDUAZIONE P.R.G.	Tavola	4.8	Zona	Interesse comune, 3			
PRATICHE EDILIZIE	33/95						

2.	Utenza		
BACINO D'UTENZA	<input type="checkbox"/> Comunale		
	<input checked="" type="checkbox"/> Sovracomunale		Provincia di Varese
CARATTERISTICHE DEGLI UTENTI	n° persone		500
	tipologia		varia

3. SETTORE									
<input type="checkbox"/>	Istruzione	<input type="checkbox"/>	Servizi alla persona	<input type="checkbox"/>	Pubblica Amministrazione	<input checked="" type="checkbox"/>	Attività culturali	<input type="checkbox"/>	Parcheggi
<input type="checkbox"/>	Formazione Lavoro	<input type="checkbox"/>	Servizi Sanitari	<input type="checkbox"/>	Interesse religioso	<input type="checkbox"/>	Attività ricreative sportive	<input type="checkbox"/>	Infrastrutture per la mobilità

**CARATTERISTICHE:**

4.	LOCALIZZAZIONE ALL'INTERNO DEL COMUNE	<input checked="" type="checkbox"/> Centrale	<input type="checkbox"/> Periferica	<input type="checkbox"/> Isolata	<input type="checkbox"/> altro
		Integrazione con le funzioni al contorno	<input type="checkbox"/> insufficiente	<input type="checkbox"/> soddisfacente	<input checked="" type="checkbox"/> buono
		Compatibilità con le funzioni al contorno	<input type="checkbox"/> insufficiente	<input type="checkbox"/> soddisfacente	<input checked="" type="checkbox"/> buono

5.	RAGGIUNGIBILE CON MEZZI PUBBLICI	<input checked="" type="checkbox"/> si	<input type="checkbox"/> no	Specificare	Treno: stazione FNM a 200 m.
----	----------------------------------	--	-----------------------------	-------------	------------------------------

6.	GRADO DI IDONEITÀ DEL SERVIZIO RELATIVAMENTE A	Ubicazione	<input type="checkbox"/> insufficiente	<input type="checkbox"/> soddisfacente	<input checked="" type="checkbox"/> buono
		Strutture	<input type="checkbox"/> insufficiente	<input type="checkbox"/> soddisfacente	<input checked="" type="checkbox"/> buono
		Consistenza	<input type="checkbox"/> insufficiente	<input type="checkbox"/> soddisfacente	<input checked="" type="checkbox"/> buono
		Attrezzature	<input type="checkbox"/> insufficiente	<input type="checkbox"/> soddisfacente	<input checked="" type="checkbox"/> buono
		Conservazione	<input type="checkbox"/> insufficiente	<input type="checkbox"/> soddisfacente	<input checked="" type="checkbox"/> buono

7.	RISORSE E DOTAZIONI	Programmazione Adeguamenti	<input type="checkbox"/> si	<input checked="" type="checkbox"/> no
		Acquedotto	<input checked="" type="checkbox"/> si	<input type="checkbox"/> no
		Elettricità	<input checked="" type="checkbox"/> si	<input type="checkbox"/> no
		Gas Metano	<input checked="" type="checkbox"/> si	<input type="checkbox"/> no
		Telefono	<input checked="" type="checkbox"/> si	<input type="checkbox"/> no
		Illuminazione Pubblica	<input checked="" type="checkbox"/> si	<input type="checkbox"/> no
		Fognatura	<input checked="" type="checkbox"/> si	<input type="checkbox"/> no

8.	SERVIZI DI PROMOZIONE E DI SOSTEGNO	Istruzione	<input type="checkbox"/> si	<input type="checkbox"/> no
		Lavoro	<input type="checkbox"/> si	<input type="checkbox"/> no
		Famiglia	<input type="checkbox"/> si	<input type="checkbox"/> no
		Anziani	<input type="checkbox"/> si	<input type="checkbox"/> no
		Disabili – Emarginati	<input type="checkbox"/> si	<input type="checkbox"/> no
		Sport	<input type="checkbox"/> si	<input type="checkbox"/> no
		Cultura	<input checked="" type="checkbox"/> si	<input type="checkbox"/> no

9.	STATO DI CONSISTENZA EDIFICIO E STRUTTURE CARATTERISTICHE DIMENSIONALI	Superficie di pertinenza mq	6077.95 da PRG, esistenti mq 3595.312
		Superficie coperta mq	2500 compreso il magazzino, scheda n. 110.2
		Superficie Lorda di Pavimento mq	2227
		Superficie parcheggi pertinenziali mq	587 esterno al comparto, scheda n. 123
		Superficie a verde pertinenziale mq	3277.95
		Superficie scoperta a cortile mq	300
		Attrezzature	Piano terra: biblioteca, sala riunioni, 2 archivi, sala esposizioni, 6 uffici, 13 toilette, caffetteria Piano primo: museo Frera, un ufficio, un deposito e una toilette;
		Numero utenti ospitabili	
		Locali accessori	Al piano seminterrato: locali quadri elettrici, ascensore, deposito, magazzini
		Numero personale addetto	
Museo mq	400 ancora da attrezzare e attivare		



10.	STATO DI CONSISTENZA DELLE ATTREZZATURE	TIPOLOGIA STRUTTURE DISPONIBILI	

11.	NOTE: La sede del nuovo centro culturale è in fase di realizzazione, includerà il museo della ditta Frera che verrà gestito da privati. L'area standard in questione comprende un edificio attualmente destinato a magazzino comunale, scheda n. 110.2. La variante 14 al PRG prevede mq 6077.95, confermati dalla variante n.24.
-----	--

Scheda di rilevamento n°	148.2
-------------------------------------	-------

INDIVIDUAZIONE DEL SERVIZIO	destinazione dell'area: interesse comune
--	--

DESCRIZIONE	
	Magazzino comunale in disuso, previsti lavori per attrezzare l'area ad altri fini.

GESTIONE	<input checked="" type="checkbox"/> PUBBLICA	<input type="checkbox"/> PRIVATA	<input type="checkbox"/> ASSOCIAZIONE
-----------------	--	----------------------------------	---------------------------------------

1. LOCALIZZAZIONE						
<input checked="" type="checkbox"/>	Nel territorio comunale di Tradate					
	Indirizzo	Via	Zara			
INDIVIDUAZIONE CATASTALE	Foglio	16	Mappale	1669, 2739, 4057.	Subalterno	
INDIVIDUAZIONE P.R.G.	Tavola	4.8	Zona	Interesse comune, 3		
PRATICHE EDILIZIE	33/95					

2.	Utenza								
BACINO D'UTENZA	<input type="checkbox"/> Comunale								
	<input checked="" type="checkbox"/> Sovracomunale		Provincia di Varese						
CARATTERISTICHE DEGLI UTENTI	n° persone		500						
	tipologia								
3. SETTORE									
<input type="checkbox"/>	Istruzione	<input type="checkbox"/>	Servizi alla persona	<input type="checkbox"/>	Pubblica Amministrazione	<input type="checkbox"/>	Attività culturali	<input type="checkbox"/>	Parcheggi
<input type="checkbox"/>	Formazione Lavoro	<input type="checkbox"/>	Servizi Sanitari	<input type="checkbox"/>	Interesse religioso	<input type="checkbox"/>	Attività ricreative sportive	<input type="checkbox"/>	Infrastrutture per la mobilità

CARATTERISTICHE:



4.	LOCALIZZAZIONE ALL'INTERNO DEL COMUNE	<input checked="" type="checkbox"/> Centrale	<input type="checkbox"/> Periferica	<input type="checkbox"/> Isolata	<input type="checkbox"/> altro
		Integrazione con le funzioni al contorno	<input type="checkbox"/> insufficiente	<input type="checkbox"/> soddisfacente	<input checked="" type="checkbox"/> buono
		Compatibilità con le funzioni al contorno	<input type="checkbox"/> insufficiente	<input type="checkbox"/> soddisfacente	<input checked="" type="checkbox"/> buono

5.	RAGGIUNGIBILE CON MEZZI PUBBLICI	<input checked="" type="checkbox"/> si	<input type="checkbox"/> no	Specificare	Treno: stazione FNM a 200 m.
----	----------------------------------	--	-----------------------------	-------------	------------------------------

6.	GRADO DI IDONEITÀ DEL SERVIZIO RELATIVAMENTE A	Ubicazione	<input type="checkbox"/> insufficiente	<input type="checkbox"/> soddisfacente	<input checked="" type="checkbox"/> buono
		Strutture	<input checked="" type="checkbox"/> insufficiente	<input type="checkbox"/> soddisfacente	<input type="checkbox"/> buono
		Consistenza	<input checked="" type="checkbox"/> insufficiente	<input type="checkbox"/> soddisfacente	<input type="checkbox"/> buono
		Attrezzature	<input checked="" type="checkbox"/> insufficiente	<input type="checkbox"/> soddisfacente	<input type="checkbox"/> buono
		Conservazione	<input checked="" type="checkbox"/> insufficiente	<input type="checkbox"/> soddisfacente	<input type="checkbox"/> buono

7.	RISORSE E DOTAZIONI	Programmazione Adeguamenti	<input type="checkbox"/> si	<input checked="" type="checkbox"/> no
		Acquedotto	<input checked="" type="checkbox"/> si	<input type="checkbox"/> no
		Elettricità	<input checked="" type="checkbox"/> si	<input type="checkbox"/> no
		Gas Metano	<input checked="" type="checkbox"/> si	<input type="checkbox"/> no
		Telefono	<input checked="" type="checkbox"/> si	<input type="checkbox"/> no
		Illuminazione Pubblica	<input checked="" type="checkbox"/> si	<input type="checkbox"/> no
		Fognatura	<input checked="" type="checkbox"/> si	<input type="checkbox"/> no

8.	SERVIZI DI PROMOZIONE E DI SOSTEGNO	Istruzione	<input type="checkbox"/> si	<input type="checkbox"/> no
		Lavoro	<input type="checkbox"/> si	<input type="checkbox"/> no
		Famiglia	<input type="checkbox"/> si	<input type="checkbox"/> no
		Anziani	<input type="checkbox"/> si	<input type="checkbox"/> no
		Disabili – Emarginati	<input type="checkbox"/> si	<input type="checkbox"/> no
		Sport	<input type="checkbox"/> si	<input type="checkbox"/> no
		Cultura	<input checked="" type="checkbox"/> si	<input type="checkbox"/> no

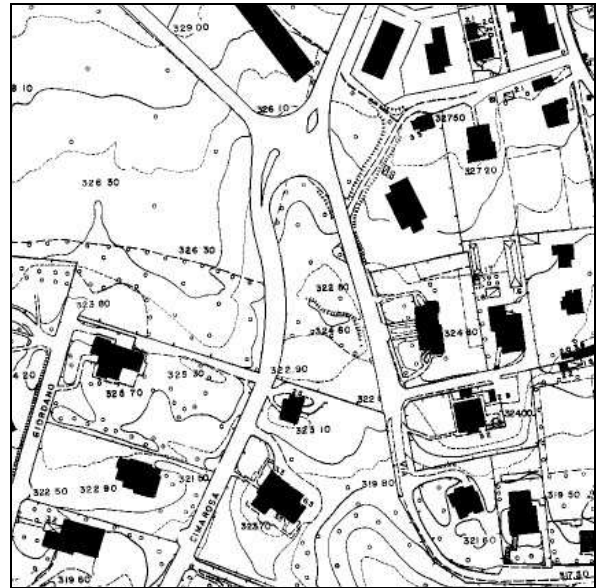
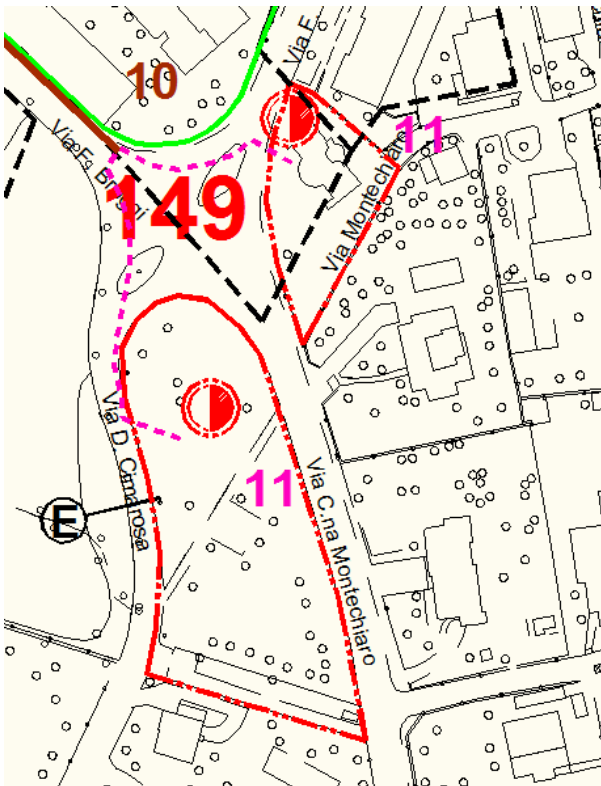
9.	STATO DI CONSISTENZA EDIFICIO E STRUTTURE CARATTERISTICHE DIMENSIONALI	Superficie di pertinenza mq	Totali previsti mq6077.96 (vedi scheda n.110.1)	
		Superficie coperta mq	Totali 2500 (vedi scheda n.110.1)	
		Superficie Lorda di Pavimento mq		
		Superficie parcheggi pertinenziali mq		
		Superficie a verde pertinenziale mq		
		Superficie scoperta a cortile mq		
		Attrezzature		
		Locali accessori		
		Numero personale addetto		

10.	STATO DI CONSISTENZA DELLE ATTREZZATURE	TIPOLOGIA STRUTTURE DISPONIBILI	

11.	NOTE: lo standard include sia la sistemazione del nuovo centro culturale, scheda 110.1, sia l'attuale magazzino comunale, la presente scheda, ma è prossimo il suo trasferimento in via Piave. Lo spazio lasciato libero è oggetto di studio per nuove sistemazioni. La variante n.24 al PRG conferma i mq6077.96 già previsti dalla variante n.14.
-----	--



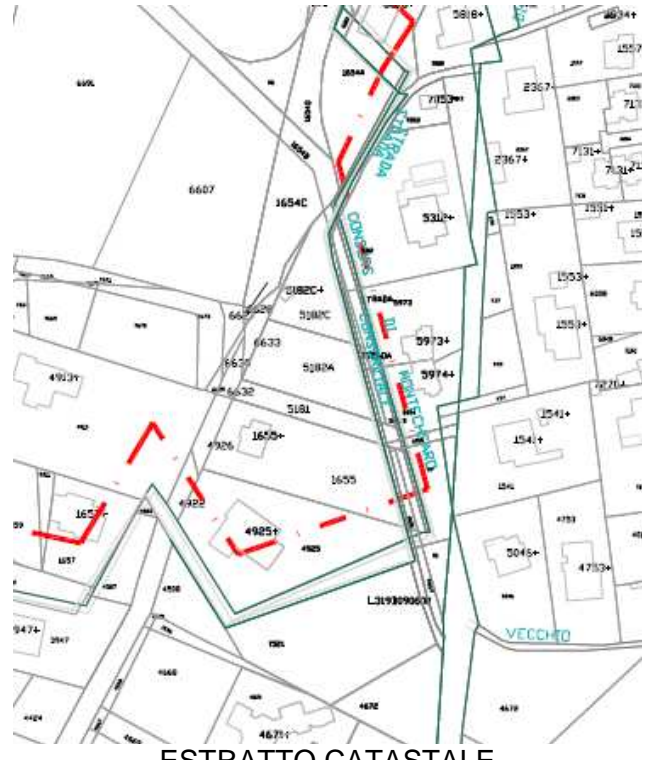
Scheda di rilevamento n. 149



AEROFOTOGRAMMETRICO



IMMAGINI



ESTRATTO CATASTALE

**Scheda di
rilevamento n°**

149

INDIVIDUAZIONE DEL SERVIZIO	Area verde attrezzata
------------------------------------	-----------------------

DESCRIZIONE	
	Parco attrezzato intitolato a Monsignor Pigionati

GESTIONE	<input checked="" type="checkbox"/> PUBBLICA	<input type="checkbox"/> PRIVATA	<input type="checkbox"/> ASSOCIAZIONE
-----------------	--	----------------------------------	---------------------------------------

1. LOCALIZZAZIONE	Nel territorio comunale di Tradate					
<input checked="" type="checkbox"/>	Indirizzo	Via	Cimarosa / Montechiaro			
INDIVIDUAZIONE CATASTALE	Foglio	17	Mappale	1653, 1654, 5181, 5183.	Subalterno	
INDIVIDUAZIONE P.R.G.	Tavola	4.8	Zona	Spazio pubblico SP,2		

2.	Utenza		
BACINO D'UTENZA	<input checked="" type="checkbox"/> Comunale		
	<input type="checkbox"/> Sovracomunale		
CARATTERISTICHE DEGLI UTENTI	n° persone		
	tipologia		

3. SETTORE									
<input type="checkbox"/>	Istruzione	<input type="checkbox"/>	Servizi alla persona	<input type="checkbox"/>	Pubblica Amministrazione	<input type="checkbox"/>	Attività culturali	<input type="checkbox"/>	Parcheggi
<input type="checkbox"/>	Formazione Lavoro	<input type="checkbox"/>	Servizi Sanitari	<input type="checkbox"/>	Interesse religioso	<input checked="" type="checkbox"/>	Attività ricreative sportive	<input type="checkbox"/>	Infrastrutture per la mobilità

**CARATTERISTICHE:**

4.	LOCALIZZAZIONE ALL'INTERNO DEL COMUNE	<input type="checkbox"/> Centrale	<input checked="" type="checkbox"/> Periferica	<input type="checkbox"/> Isolata	<input type="checkbox"/> altro
		Integrazione con le funzioni al contorno	<input type="checkbox"/> insufficiente	<input type="checkbox"/> soddisfacente	<input checked="" type="checkbox"/> buono
		Inserimento in itinerari ciclo-pedonali	<input type="checkbox"/> sì	<input checked="" type="checkbox"/> no, ma facilmente raggiungibile	<input type="checkbox"/> no

5.	RAGGIUNGIBILE CON MEZZI PUBBLICI	<input type="checkbox"/> sì	<input checked="" type="checkbox"/> no	Specificare	
----	----------------------------------	-----------------------------	--	-------------	--

6.	GRADO DI IDONEITÀ DEL SERVIZIO RELATIVAMENTE A	Ubicazione	<input type="checkbox"/> insufficiente	<input type="checkbox"/> soddisfacente	<input checked="" type="checkbox"/> buono
		Strutture	<input type="checkbox"/> insufficiente	<input type="checkbox"/> soddisfacente	<input checked="" type="checkbox"/> buono
		Attrezzature	<input type="checkbox"/> insufficiente	<input type="checkbox"/> soddisfacente	<input checked="" type="checkbox"/> buono
		Conservazione	<input type="checkbox"/> insufficiente	<input type="checkbox"/> soddisfacente	<input checked="" type="checkbox"/> buono

7.	RISORSE E DOTAZIONI	Programmazione Adeguamenti	<input type="checkbox"/> sì	<input type="checkbox"/> no
		Acquedotto	<input type="checkbox"/> sì	<input type="checkbox"/> no
		Elettricità	<input type="checkbox"/> sì	<input type="checkbox"/> no
		Gas Metano	<input type="checkbox"/> sì	<input type="checkbox"/> no
		Telefono	<input type="checkbox"/> sì	<input type="checkbox"/> no
		Illuminazione Pubblica	<input checked="" type="checkbox"/> sì	<input type="checkbox"/> no
		Fognatura	<input type="checkbox"/> sì	<input type="checkbox"/> no

8.	SERVIZI DI PROMOZIONE E DI SOSTEGNO	Istruzione	<input type="checkbox"/> sì	<input type="checkbox"/> no
		Lavoro	<input type="checkbox"/> sì	<input type="checkbox"/> no
		Famiglia	<input type="checkbox"/> sì	<input type="checkbox"/> no
		Anziani	<input type="checkbox"/> sì	<input type="checkbox"/> no
		Disabili – Emarginati	<input type="checkbox"/> sì	<input type="checkbox"/> no
		Tempo libero	<input type="checkbox"/> sì	<input type="checkbox"/> no

9.	STATO DI CONSISTENZA EDIFICIO E STRUTTURE CARATTERISTICHE DIMENSIONALI	Superficie di pertinenza mq	3437.39
		Superficie coperta mq	/
		Superficie Lorda di Pavimento mq	/
		Parcheggi pertinenziali	/
		Superficie a verde pertinenziale mq	3437.39
		Superficie scoperta a cortile mq	/
		Attrezzature	/
		Numero servizi igienici	/
		Numero utenti ospitabili	
Numero personale addetto			

10.	CONSISTENZA DEL VERDE	Manutenzione verde	Buona
		Ombreggiatura	Scarsa
		illuminazione	Lungo le strade perimetrali

11.	NOTE: parco attrezzato con panche e tavoli. Rispetto alla variante 14 che prevedeva mq3866.98, la variante 24 riduce l'area verso sud portando lo standard a mq 3437.39 attualmente esistenti.
-----	---

**Scheda di
rilevamento n°**

149

INDIVIDUAZIONE DEL SERVIZIO	Area verde attrezzata
------------------------------------	-----------------------

DESCRIZIONE	
	Parco attrezzato intitolato a Monsignor Pigionati

GESTIONE	<input checked="" type="checkbox"/> PUBBLICA	<input type="checkbox"/> PRIVATA	<input type="checkbox"/> ASSOCIAZIONE
-----------------	--	----------------------------------	---------------------------------------

1. LOCALIZZAZIONE						
<input checked="" type="checkbox"/>	Nel territorio comunale di Tradate					
	Indirizzo	Via		Cimarosa / Montechiaro		
INDIVIDUAZIONE CATASTALE	Foglio	17	Mappale	1653, 1654, 5181, 5183.	Subalterno	
INDIVIDUAZIONE P.R.G.	Tavola	4.8	Zona	Spazio pubblico SP,2		

2.	Utenza	
BACINO D'UTENZA	<input checked="" type="checkbox"/> Comunale	
	<input type="checkbox"/> Sovracomunale	
CARATTERISTICHE DEGLI UTENTI	n° persone	
	tipologia	

3. SETTORE									
<input type="checkbox"/>	Istruzione	<input type="checkbox"/>	Servizi alla persona	<input type="checkbox"/>	Pubblica Amministrazione	<input type="checkbox"/>	Attività culturali	<input type="checkbox"/>	Parcheggi
<input type="checkbox"/>	Formazione Lavoro	<input type="checkbox"/>	Servizi Sanitari	<input type="checkbox"/>	Interesse religioso	<input checked="" type="checkbox"/>	Attività ricreative sportive	<input type="checkbox"/>	Infrastrutture per la mobilità

**CARATTERISTICHE:**

4.	LOCALIZZAZIONE ALL'INTERNO DEL COMUNE	<input type="checkbox"/> Centrale	<input checked="" type="checkbox"/> Periferica	<input type="checkbox"/> Isolata	<input type="checkbox"/> altro
		Integrazione con le funzioni al contorno	<input type="checkbox"/> insufficiente	<input type="checkbox"/> soddisfacente	<input checked="" type="checkbox"/> buono
		Inserimento in itinerari ciclo-pedonali	<input type="checkbox"/> sì	<input checked="" type="checkbox"/> no, ma facilmente raggiungibile	<input type="checkbox"/> no

5.	RAGGIUNGIBILE CON MEZZI PUBBLICI	<input type="checkbox"/> sì	<input checked="" type="checkbox"/> no	Specificare	
----	----------------------------------	-----------------------------	--	-------------	--

6.	GRADO DI IDONEITÀ DEL SERVIZIO RELATIVAMENTE A	Ubicazione	<input type="checkbox"/> insufficiente	<input type="checkbox"/> soddisfacente	<input checked="" type="checkbox"/> buono
		Strutture	<input type="checkbox"/> insufficiente	<input type="checkbox"/> soddisfacente	<input checked="" type="checkbox"/> buono
		Attrezzature	<input type="checkbox"/> insufficiente	<input type="checkbox"/> soddisfacente	<input checked="" type="checkbox"/> buono
		Conservazione	<input type="checkbox"/> insufficiente	<input type="checkbox"/> soddisfacente	<input checked="" type="checkbox"/> buono

7.	RISORSE E DOTAZIONI	Programmazione Adeguamenti	<input type="checkbox"/> sì	<input type="checkbox"/> no
		Acquedotto	<input type="checkbox"/> sì	<input type="checkbox"/> no
		Elettricità	<input type="checkbox"/> sì	<input type="checkbox"/> no
		Gas Metano	<input type="checkbox"/> sì	<input type="checkbox"/> no
		Telefono	<input type="checkbox"/> sì	<input type="checkbox"/> no
		Illuminazione Pubblica	<input checked="" type="checkbox"/> sì	<input type="checkbox"/> no
		Fognatura	<input type="checkbox"/> sì	<input type="checkbox"/> no

8.	SERVIZI DI PROMOZIONE E DI SOSTEGNO	Istruzione	<input type="checkbox"/> sì	<input type="checkbox"/> no
		Lavoro	<input type="checkbox"/> sì	<input type="checkbox"/> no
		Famiglia	<input type="checkbox"/> sì	<input type="checkbox"/> no
		Anziani	<input type="checkbox"/> sì	<input type="checkbox"/> no
		Disabili – Emarginati	<input type="checkbox"/> sì	<input type="checkbox"/> no
		Tempo libero	<input type="checkbox"/> sì	<input type="checkbox"/> no

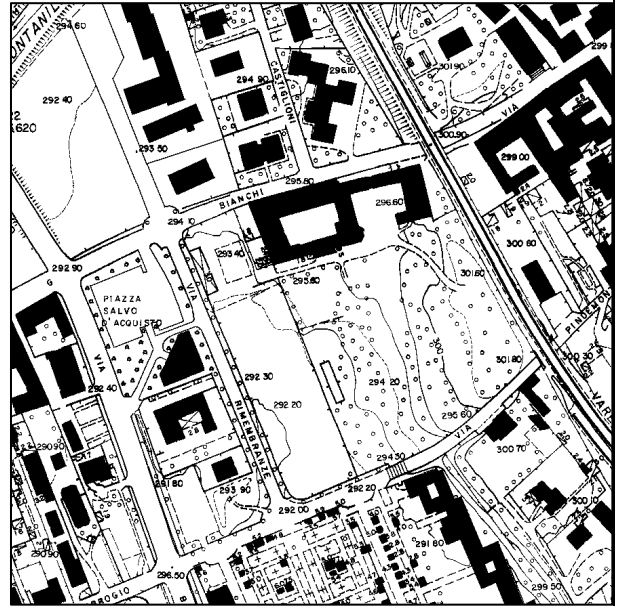
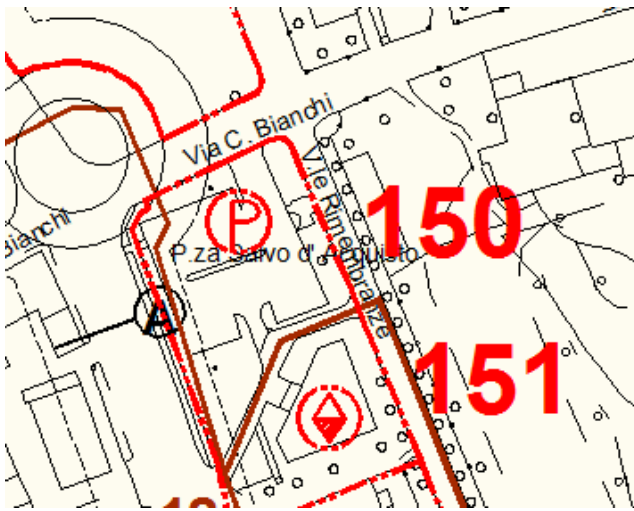
9.	STATO DI CONSISTENZA EDIFICIO E STRUTTURE CARATTERISTICHE DIMENSIONALI	Superficie di pertinenza mq	3437.39
		Superficie coperta mq	/
		Superficie Lorda di Pavimento mq	/
		Parcheggi pertinenziali	/
		Superficie a verde pertinenziale mq	3437.39
		Superficie scoperta a cortile mq	/
		Attrezzature	/
		Numero servizi igienici	/
		Numero utenti ospitabili	
		Numero personale addetto	

10.	CONSISTENZA DEL VERDE	Manutenzione verde	Buona
		Ombreggiatura	Scarsa
		illuminazione	Lungo le strade perimetrali

11.	NOTE: parco attrezzato con panche e tavoli. Rispetto alla variante 14 che prevedeva mq3866.98, la variante 24 riduce l'area verso sud portando lo standard a mq 3437.39 attualmente esistenti.
-----	---



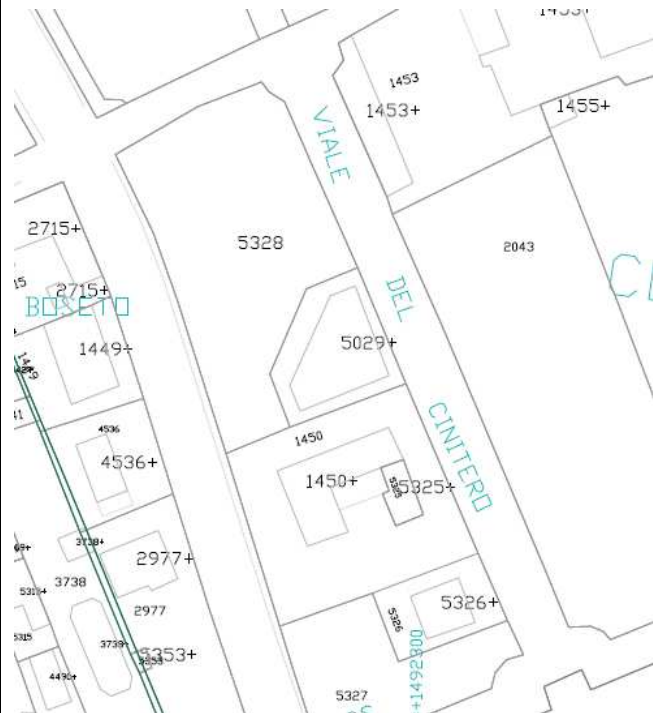
Scheda di rilevamento n. 150



AEROFOTOGRAMMETRICO



IMMAGINI



ESTRATTO CATASTALE

**Scheda di
rilevamento n°**

150

INDIVIDUAZIONE DEL SERVIZIO	Parcheggio
------------------------------------	------------

DESCRIZIONE	
	Parcheggio presso caserma Carabinieri e ASL

GESTIONE	<input checked="" type="checkbox"/> PUBBLICA	<input type="checkbox"/> PRIVATA
-----------------	--	----------------------------------

1. LOCALIZZAZIONE						
<input checked="" type="checkbox"/>	Nel territorio comunale di Tradate					
	Indirizzo	Piazza		Salvo D'Acquisto		
INDIVIDUAZIONE CATASTALE	Foglio	16	Mappale	1450	Subalterno	
INDIVIDUAZIONE P.R.G. VARIANTE 14	Tavola	4.7	Zona	Parcheggio P,6		
PRATICHE EDILIZIE						

2.	Utenza		
BACINO D'UTENZA	<input type="checkbox"/> Comunale		
	<input checked="" type="checkbox"/> Sovracomunale	Comuni del circondario	
CARATTERISTICHE DEGLI UTENTI	<input type="checkbox"/> pendolari: abitudinari		
	<input type="checkbox"/> "autisti": fermata		
	<input checked="" type="checkbox"/> sosta per commissioni	Usufruito dagli utenti della sede dei carabinieri e del centro ASL	
	<input type="checkbox"/> residenti		

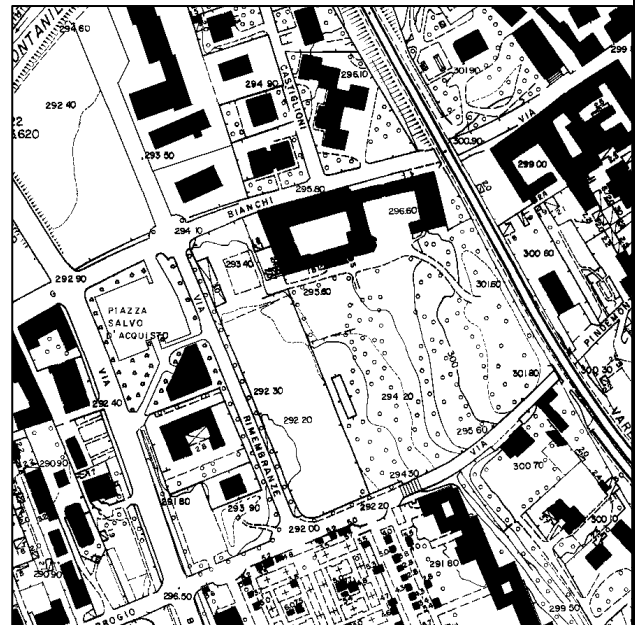
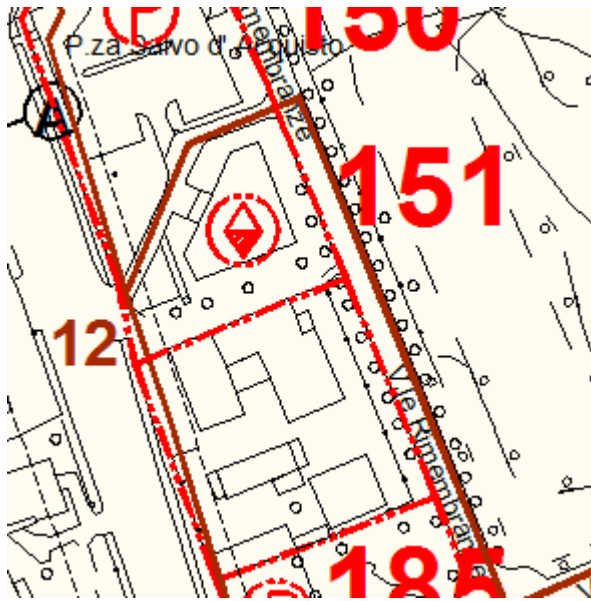
3. SETTORE									
<input type="checkbox"/>	Istruzione	<input type="checkbox"/>	Servizi alla persona	<input type="checkbox"/>	Pubblica Amministrazione	<input type="checkbox"/>	Attività culturali	<input checked="" type="checkbox"/>	Parcheggi
<input type="checkbox"/>	Formazione Lavoro	<input type="checkbox"/>	Servizi Sanitari	<input type="checkbox"/>	Interesse religioso	<input type="checkbox"/>	Attività ricreative sportive	<input type="checkbox"/>	Infrastrutture per la mobilità

**CARATTERISTICHE:**


4.	LOCALIZZAZIONE ALL'INTERNO DEL COMUNE	<input type="checkbox"/> Centrale	<input checked="" type="checkbox"/> periferica	<input type="checkbox"/> Isolata	<input type="checkbox"/> altro
		Integrazione con le funzioni al contorno	<input type="checkbox"/> insufficiente	<input checked="" type="checkbox"/> soddisfacente	<input type="checkbox"/> buono
5.	POSSIBILITA DI INTERSCAMBI	<input type="checkbox"/> si	<input type="checkbox"/> autobus	<input type="checkbox"/> treno	
		<input checked="" type="checkbox"/> no			
6.	SUPERFICIE MQ	1884.00			
	N° POSTI AUTO	Pubblici n.31	Privati n.	Per disabili n.1	
	ALTRI PARCHEGGI	<input type="checkbox"/> Moto		<input type="checkbox"/> Biciclette	
8.	TIPOLOGIA	<input checked="" type="checkbox"/> libero n.32	<input type="checkbox"/> a rotazione n.	<input type="checkbox"/> a pagamento n.	
7.	STATO DI CONSISTENZA	Manutenzione manto stradale/terreno	<input type="checkbox"/> insufficiente	<input type="checkbox"/> soddisfacente	<input checked="" type="checkbox"/> buono
		Manutenzione verde	<input type="checkbox"/> insufficiente	<input type="checkbox"/> soddisfacente	<input checked="" type="checkbox"/> buono
		Ombreggiatura	<input type="checkbox"/> insufficiente	<input checked="" type="checkbox"/> soddisfacente	<input type="checkbox"/> buono
		Illuminazione	<input type="checkbox"/> insufficiente	<input checked="" type="checkbox"/> soddisfacente	<input type="checkbox"/> buono
9.	GRADO DI SICUREZZA	<input type="checkbox"/> insufficiente	<input type="checkbox"/> soddisfacente	<input checked="" type="checkbox"/> buono	
10.	ARCO DELLA GIORNATA DI UTILIZZO	<input type="checkbox"/> mattino	<input type="checkbox"/> pomeriggio	<input type="checkbox"/> sera	<input type="checkbox"/> notte
11.	NOTE	il parcheggio dista 10' dal centro cittadino, ma si trova in posizione periferica rispetto al flusso di attività.			



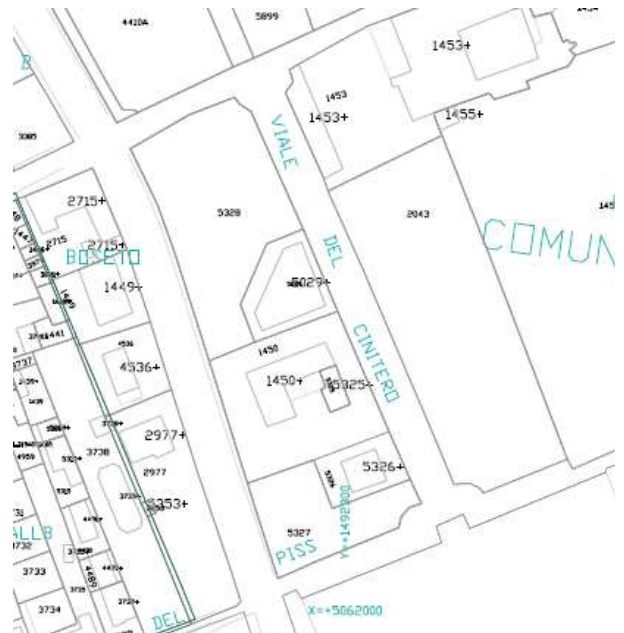
Scheda di rilevamento n. 151



AEROFOTOGRAMMETRICO



IMMAGINI



ESTRATTO CATASTALE



Scheda di rilevamento n°

151.1

INDIVIDUAZIONE DEL SERVIZIO	Caserma Carabinieri
------------------------------------	---------------------

DESCRIZIONE	
	Caserma e alloggi Carabinieri

GESTIONE	<input checked="" type="checkbox"/> PUBBLICA	<input type="checkbox"/> PRIVATA	<input type="checkbox"/> ALTRO
-----------------	--	----------------------------------	--------------------------------

1. LOCALIZZAZIONE							
<input checked="" type="checkbox"/>	Nel territorio comunale di Tradate						
	Indirizzo	Via		T. Rimembranze			
INDIVIDUAZIONE CATASTALE	Foglio	16	Mappale	1450	Subalterno		
INDIVIDUAZIONE P.R.G.	Tavola	4.7	Zona	Interesse comune IC,13			
PRATICHE EDILIZIE	T 393/2 e T 407/ da 1 a 7						

2.	Utenza						
	BACINO D'UTENZA	<input type="checkbox"/> Comunale					
		<input checked="" type="checkbox"/> Sovracomunale		Specificare			
	CARATTERISTICHE DEGLI UTENTI	n° persone					
		tipologia					

3. SETTORE									
<input type="checkbox"/>	Istruzione	<input checked="" type="checkbox"/>	Servizi alla persona	<input type="checkbox"/>	Pubblica Amministrazione	<input type="checkbox"/>	Attività culturali	<input type="checkbox"/>	Parcheggi
<input type="checkbox"/>	Formazione Lavoro	<input type="checkbox"/>	Servizi Sanitari	<input type="checkbox"/>	Interesse religioso	<input type="checkbox"/>	Attività ricreative sportive	<input type="checkbox"/>	Infrastrutture per la mobilità

**CARATTERISTICHE:**

4.	LOCALIZZAZIONE ALL'INTERNO DEL COMUNE	<input checked="" type="checkbox"/> Centrale	<input type="checkbox"/> Periferica	<input type="checkbox"/> Isolata	<input type="checkbox"/> altro
		Integrazione con le funzioni al contorno	<input type="checkbox"/> insufficiente	<input checked="" type="checkbox"/> soddisfacente	<input type="checkbox"/> buono
		Compatibilità con le funzioni al contorno	<input type="checkbox"/> insufficiente	<input checked="" type="checkbox"/> soddisfacente	<input type="checkbox"/> buono

5.	RAGGIUNGIBILE CON MEZZI PUBBLICI	<input checked="" type="checkbox"/> si	<input type="checkbox"/> no	Specificare	Treno: stazione Tradate FNM a 500m
----	----------------------------------	--	-----------------------------	-------------	------------------------------------

6.	GRADO DI IDONEITÀ DEL SERVIZIO RELATIVAMENTE A	Ubicazione	<input type="checkbox"/> insufficiente	<input checked="" type="checkbox"/> soddisfacente	<input type="checkbox"/> buono
		Strutture	<input type="checkbox"/> insufficiente	<input checked="" type="checkbox"/> soddisfacente	<input type="checkbox"/> buono
		Consistenza	<input type="checkbox"/> insufficiente	<input checked="" type="checkbox"/> soddisfacente	<input type="checkbox"/> buono
		Attrezzature	<input type="checkbox"/> insufficiente	<input checked="" type="checkbox"/> soddisfacente	<input type="checkbox"/> buono
		Conservazione	<input type="checkbox"/> insufficiente	<input checked="" type="checkbox"/> soddisfacente	<input type="checkbox"/> buono

7.	RISORSE E DOTAZIONI	Programmazione Adeguamenti	<input type="checkbox"/> si	<input type="checkbox"/> no
		Acquedotto	<input checked="" type="checkbox"/> si	<input type="checkbox"/> no
		Elettricità	<input checked="" type="checkbox"/> si	<input type="checkbox"/> no
		Gas Metano	<input checked="" type="checkbox"/> si	<input type="checkbox"/> no
		Telefono	<input checked="" type="checkbox"/> si	<input type="checkbox"/> no
		Illuminazione Pubblica	<input checked="" type="checkbox"/> si	<input type="checkbox"/> no
		Fognatura	<input checked="" type="checkbox"/> si	<input type="checkbox"/> no

8.	SERVIZI DI PROMOZIONE E DI SOSTEGNO	Istruzione	<input type="checkbox"/> si	<input type="checkbox"/> no
		Lavoro	<input type="checkbox"/> si	<input type="checkbox"/> no
		Famiglia	<input type="checkbox"/> si	<input type="checkbox"/> no
		Anziani	<input type="checkbox"/> si	<input type="checkbox"/> no
		Disabili – Emarginati	<input type="checkbox"/> si	<input type="checkbox"/> no
		Sport	<input type="checkbox"/> si	<input type="checkbox"/> no

9.	STATO DI CONSISTENZA EDIFICIO E STRUTTURE CARATTERISTICHE DIMENSIONALI	Superficie di pertinenza mq	2601.25 caserma, complessiva area standard 3035.25 include ASL, scheda 51.2
		Superficie coperta mq	534.43 + 99 ex casa custode cimitero ora adibita ad alloggi della caserma = 633.43
		Superficie Lorda di Pavimento mq	923.86 + 198 = 1121.86
		Superficie parcheggi pertinenziali mq	Interni 7 stalli aperti e box per 4 mezzi
		Superficie a verde pertinenziale mq	
		Superficie scoperta a cortile mq	/
		Attrezzature	2 celle e locale armi
		Numero camere	8
		Numero laboratori	
		Numero uffici	3
		Numero servizi igienici	7 e 6 docce
		Numero utenti ospitabili	
		Numero personale addetto	
Mensa con cucina	sì		



10.	STATO DI CONSISTENZA DELLE ATTREZZATURE	
11.	<p>NOTE: la caserma si trova in posizione centrale rispetto all'abitato, ma periferica rispetto al centro inteso come scambio di relazioni. Il PRG include nell'area standard Interesse Comune anche l'ASL censita nella scheda 51.2.</p>	

Scheda di rilevamento n°	151.2
-------------------------------------	-------

INDIVIDUAZIONE DEL SERVIZIO	Azienda Sanitaria Locale n. 3
--	-------------------------------

DESCRIZIONE	
	A.S.L. n.3 unità operativa di neuropsichiatria infantile e centro psicosociale

GESTIONE	<input checked="" type="checkbox"/> PUBBLICA	<input type="checkbox"/> PRIVATA	<input type="checkbox"/> ALTRO
-----------------	--	----------------------------------	--------------------------------

1. LOCALIZZAZIONE	<input checked="" type="checkbox"/> Nel territorio comunale di Tradate					
	Indirizzo	Piazza		Salvo d'Acquisto		
INDIVIDUAZIONE CATASTALE	Foglio	16	Mappale	5329	Subalterno	
INDIVIDUAZIONE P.R.G. VARIANTE 10	Tavola	4.7	Zona	Interesse comune IC,13		
PRATICHE EDILIZIE	505/90, 530/95					

2.	Utenza		
BACINO D'UTENZA	<input type="checkbox"/> Comunale		
	<input checked="" type="checkbox"/> Sovracomunale	Comuni limitrofi	
CARATTERISTICHE DEGLI UTENTI	n° persone		
	tipologia		

3. SETTORE									
<input type="checkbox"/>	Istruzione	<input type="checkbox"/>	Servizi alla persona	<input type="checkbox"/>	Pubblica Amministrazione	<input type="checkbox"/>	Attività culturali	<input type="checkbox"/>	Parcheggi
<input type="checkbox"/>	Formazione Lavoro	<input checked="" type="checkbox"/>	Servizi Sanitari	<input type="checkbox"/>	Interesse religioso	<input type="checkbox"/>	Attività ricreative sportive	<input type="checkbox"/>	Infrastrutture per la mobilità

**CARATTERISTICHE:**

4.	LOCALIZZAZIONE ALL'INTERNO DEL COMUNE	<input type="checkbox"/> Centrale	<input checked="" type="checkbox"/> Periferica	<input type="checkbox"/> Isolata	<input type="checkbox"/> altro
		Integrazione con le funzioni al contorno	<input type="checkbox"/> insufficiente	<input checked="" type="checkbox"/> soddisfacente	<input type="checkbox"/> buono
		Compatibilità con le funzioni al contorno	<input type="checkbox"/> insufficiente	<input checked="" type="checkbox"/> soddisfacente	<input type="checkbox"/> buono

5.	RAGGIUNGIBILE CON MEZZI PUBBLICI	<input type="checkbox"/> si	<input checked="" type="checkbox"/> no	Specificare	
----	----------------------------------	-----------------------------	--	-------------	--

6.	GRADO DI IDONEITÀ DEL SERVIZIO RELATIVAMENTE A	Ubicazione	<input type="checkbox"/> insufficiente	<input checked="" type="checkbox"/> soddisfacente	<input type="checkbox"/> buono
		Strutture	<input type="checkbox"/> insufficiente	<input checked="" type="checkbox"/> soddisfacente	<input type="checkbox"/> buono
		Consistenza	<input type="checkbox"/> insufficiente	<input checked="" type="checkbox"/> soddisfacente	<input type="checkbox"/> buono
		Attrezzature	<input type="checkbox"/> insufficiente	<input checked="" type="checkbox"/> soddisfacente	<input type="checkbox"/> buono
		Conservazione	<input type="checkbox"/> insufficiente	<input checked="" type="checkbox"/> soddisfacente	<input checked="" type="checkbox"/> buono

7.	RISORSE E DOTAZIONI	Programmazione Adeguamenti	<input type="checkbox"/> si	<input type="checkbox"/> no
		Acquedotto	<input checked="" type="checkbox"/> si	<input type="checkbox"/> no
		Elettricità	<input checked="" type="checkbox"/> si	<input type="checkbox"/> no
		Gas Metano	<input checked="" type="checkbox"/> si	<input type="checkbox"/> no
		Telefono	<input checked="" type="checkbox"/> si	<input type="checkbox"/> no
		Illuminazione Pubblica	<input checked="" type="checkbox"/> si	<input type="checkbox"/> no
		Fognatura	<input checked="" type="checkbox"/> si	<input type="checkbox"/> no

8.	SERVIZI DI PROMOZIONE E DI SOSTEGNO	Istruzione	<input type="checkbox"/> si	<input type="checkbox"/> no
		Lavoro	<input type="checkbox"/> si	<input type="checkbox"/> no
		Famiglia	<input type="checkbox"/> si	<input type="checkbox"/> no
		Anziani	<input type="checkbox"/> si	<input type="checkbox"/> no
		Disabili – Emarginati	<input type="checkbox"/> si	<input type="checkbox"/> no
		Sanità	<input checked="" type="checkbox"/> si	<input type="checkbox"/> no

9.	STATO DI CONSISTENZA EDIFICIO E STRUTTURE CARATTERISTICHE DIMENSIONALI	Superficie di pertinenza mq	434, complessiva area standard 3035.25
		Superficie coperta mq	347.7
		Superficie Lorda di Pavimento mq	695 Piano terra: neuropsichiatria, Piano primo: centro psico-sociale.
		Superficie parcheggi pertinenziali mq	Vedi p.za d'Acquisto, scheda n. 77
		Superficie a verde pertinenziale mq	86.3
		Superficie scoperta a cortile mq	/
		Attrezzature	Angolo cottura
		Locali accessori	Caldaia nel seminterrato
		Numero laboratori	3
		Numero uffici	6
		Numero servizi igienici	4
		Numero utenti ospitabili	
		Numero personale addetto	
Bar	/		

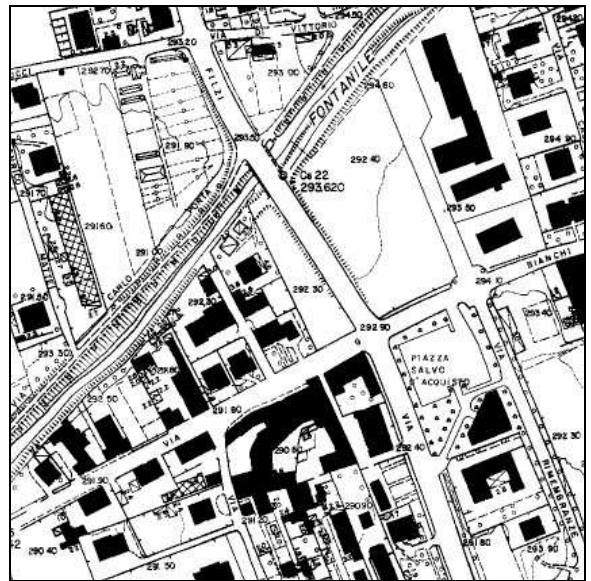
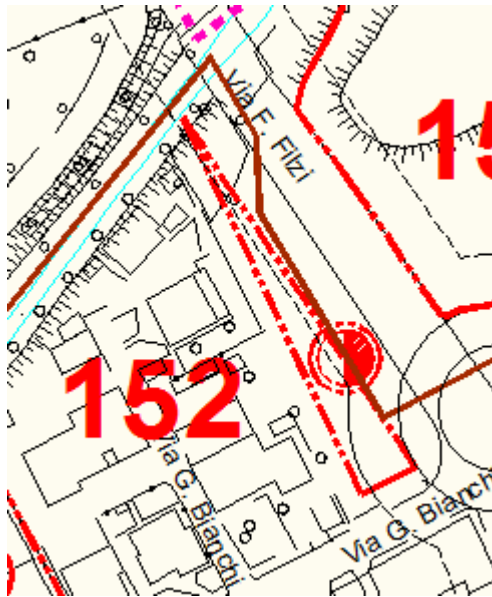


10.	STATO DI CONSISTENZA DELLE ATTREZZATURE		

11.	NOTE: L'ASL è configurata sul PRG come un unico standard assieme alla caserma (scheda 51.1 interesse comune).
------------	--



Scheda di rilevamento n. 152



AEROFOTOGRAMMETRICO



IMMAGINI



ESTRATTO CATASTALE

**Scheda di
rilevamento n°**

152

INDIVIDUAZIONE DEL SERVIZIO	Previsto Standard verde attrezzato
------------------------------------	------------------------------------

DESCRIZIONE	
	Fascia di verde

GESTIONE	<input type="checkbox"/> PUBBLICA	<input checked="" type="checkbox"/> PRIVATA	<input type="checkbox"/> RELIGIOSA
-----------------	-----------------------------------	---	------------------------------------

1. LOCALIZZAZIONE						
<input checked="" type="checkbox"/>	Nel territorio comunale di Tradate					
	Indirizzo	Viale		Bruno Passerini		
INDIVIDUAZIONE CATASTALE	Foglio	16	Mappale	2245, 3406, 3385.	Subalterno	
INDIVIDUAZIONE P.R.G.	Tavola	4.7	Zona	Spazio pubblico SP,2		

2.	Utenza		
BACINO D'UTENZA	<input type="checkbox"/> Comunale		
	<input type="checkbox"/> Sovracomunale	Specificare	
CARATTERISTICHE DEGLI UTENTI	n° persone		
	tipologia		

3. SETTORE									
<input type="checkbox"/>	Istruzione	<input type="checkbox"/>	Servizi alla persona	<input type="checkbox"/>	Pubblica Amministrazione	<input type="checkbox"/>	Attività culturali	<input type="checkbox"/>	Parcheggi
<input type="checkbox"/>	Formazione Lavoro	<input type="checkbox"/>	Servizi Sanitari	<input type="checkbox"/>	Interesse religioso	<input type="checkbox"/>	Attività ricreative sportive	<input type="checkbox"/>	Infrastrutture per la mobilità

CARATTERISTICHE:

4.	LOCALIZZAZIONE ALL'INTERNO DEL COMUNE	<input type="checkbox"/> Centrale	<input checked="" type="checkbox"/> Periferica	<input type="checkbox"/> Isolata	<input type="checkbox"/> altro
		Integrazione con le funzioni al contorno	<input type="checkbox"/> insufficiente	<input type="checkbox"/> soddisfacente	<input type="checkbox"/> buono
		Compatibilità con le funzioni al contorno	<input type="checkbox"/> insufficiente	<input type="checkbox"/> soddisfacente	<input type="checkbox"/> buono



COMUNE DI TRADATE (VA)

PIANO DEI SERVIZI – SCHEDE

Standard Esistente

5.	RAGGIUNGIBILE CON MEZZI PUBBLICI	<input type="checkbox"/> si	<input checked="" type="checkbox"/> no	Specificare	
----	----------------------------------	-----------------------------	--	-------------	--

6.	GRADO DI IDONEITÀ DEL SERVIZIO RELATIVAMENTE A	Ubicazione	<input type="checkbox"/> insufficiente	<input type="checkbox"/> soddisfacente	<input type="checkbox"/> buono
		Strutture	<input type="checkbox"/> insufficiente	<input type="checkbox"/> soddisfacente	<input type="checkbox"/> buono
		Consistenza	<input type="checkbox"/> insufficiente	<input type="checkbox"/> soddisfacente	<input type="checkbox"/> buono
		Attrezzature	<input type="checkbox"/> insufficiente	<input type="checkbox"/> soddisfacente	<input type="checkbox"/> buono
		Conservazione	<input type="checkbox"/> insufficiente	<input type="checkbox"/> soddisfacente	<input type="checkbox"/> buono

7.	RISORSE E DOTAZIONI POTENZIALI ALLACCIAMENTI	Programmazione Adeguamenti	<input type="checkbox"/> si	<input type="checkbox"/> no
		Acquedotto	<input type="checkbox"/> si	<input type="checkbox"/> no
		Elettricità	<input type="checkbox"/> si	<input type="checkbox"/> no
		Gas Metano	<input type="checkbox"/> si	<input type="checkbox"/> no
		Telefono	<input type="checkbox"/> si	<input type="checkbox"/> no
		Illuminazione Pubblica	<input type="checkbox"/> si	<input type="checkbox"/> no
	Fognatura	<input type="checkbox"/> si	<input type="checkbox"/> no	

8.	ATTIVITA' OSPITATE	Istruzione	<input type="checkbox"/> si	<input type="checkbox"/> no
		Lavoro	<input type="checkbox"/> si	<input type="checkbox"/> no
		Famiglia	<input type="checkbox"/> si	<input type="checkbox"/> no
		Anziani	<input type="checkbox"/> si	<input type="checkbox"/> no
		Disabili – Emarginati	<input type="checkbox"/> si	<input type="checkbox"/> no
		Sport	<input type="checkbox"/> si	<input type="checkbox"/> no

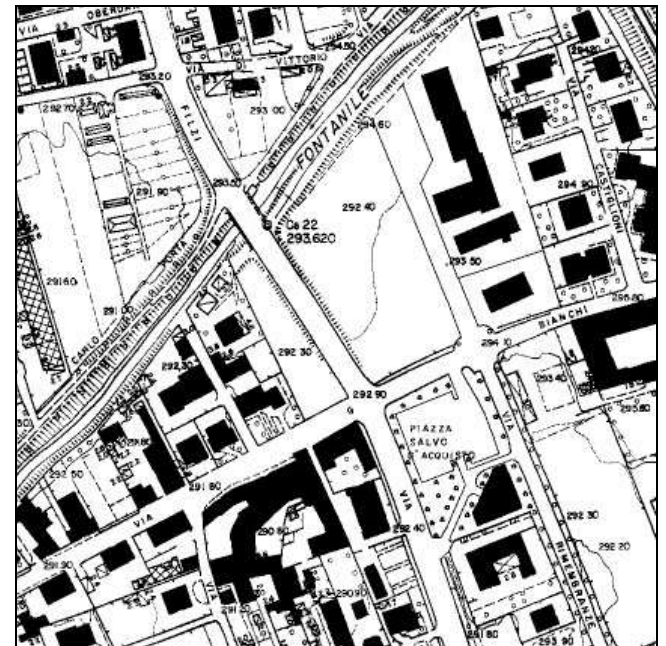
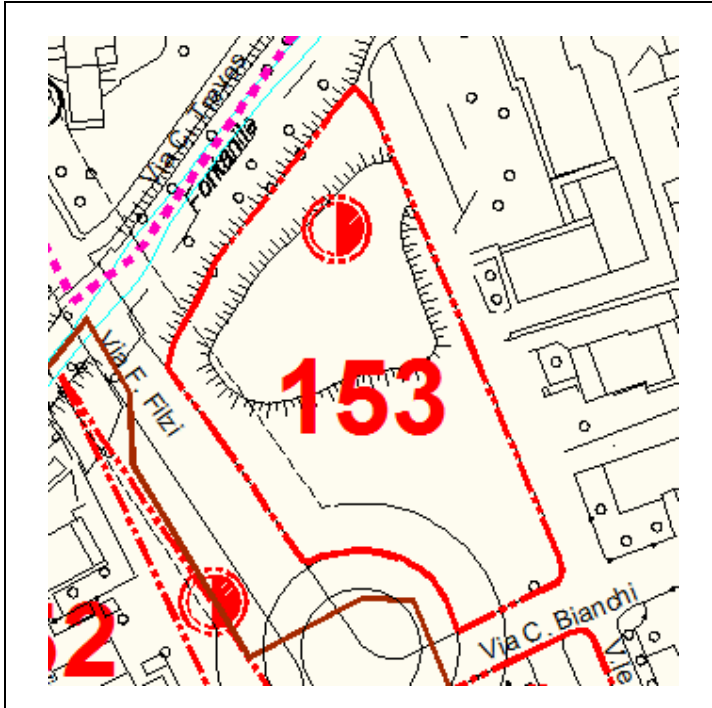
9.	STATO DI CONSISTENZA EDIFICIO E STRUTTURE CARATTERISTICHE DIMENSIONALI	Superficie di pertinenza mq	477.50
		Superficie coperta mq	/
		Superficie parcheggi pertinenziali mq	/
		Superficie a verde pertinenziale mq	477.50
		Superficie scoperta a cortile mq	/
		Numero locali accessori	/
		Numero utenti ospitabili	/
Numero personale addetto	/		

10.	STATO DI CONSISTENZA DELLE ATTREZZATURE	TIPOLOGIA STRUTTURE DISPONIBILI	

11.	Fascia di verde interclusa tra la fascia di rispetto stradale di viale B. Passerini e i muri di cinta dei giardini residenziali.
-----	--



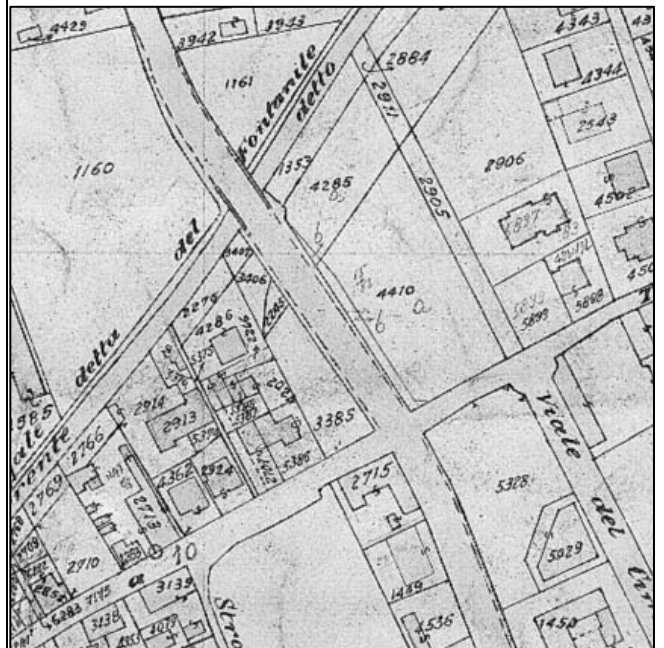
Scheda di rilevamento n. 153



AEROFOTOGRAMMETRICO



IMMAGINI



ESTRATTO CATASTALE



Scheda di rilevamento n°

153

INDIVIDUAZIONE DEL SERVIZIO	Standard verde attrezzato
------------------------------------	---------------------------

DESCRIZIONE	
	Area verde non attrezzata

GESTIONE	<input type="checkbox"/> PUBBLICA	<input checked="" type="checkbox"/> PRIVATA	<input type="checkbox"/> RELIGIOSA
-----------------	-----------------------------------	---	------------------------------------

1. LOCALIZZAZIONE						
<input checked="" type="checkbox"/>	Nel territorio comunale di Tradate					
	Indirizzo	Viale	Bruno Passerini			
INDIVIDUAZIONE CATASTALE	Foglio	16	Mappale	4285, 4410.	Subalterno	
INDIVIDUAZIONE P.R.G.	Tavola	4.7	Zona	Spazio pubblico SP,3		

2.	Utenza				
	BACINO D'UTENZA	<input type="checkbox"/> Comunale			
		<input type="checkbox"/> Sovracomunale	Specificare		
	CARATTERISTICHE DEGLI UTENTI	n° persone			
		tipologia			

3. SETTORE									
<input type="checkbox"/>	Istruzione	<input type="checkbox"/>	Servizi alla persona	<input type="checkbox"/>	Pubblica Amministrazione	<input type="checkbox"/>	Attività culturali	<input type="checkbox"/>	Parcheggi
<input type="checkbox"/>	Formazione Lavoro	<input type="checkbox"/>	Servizi Sanitari	<input type="checkbox"/>	Interesse religioso	<input type="checkbox"/>	Attività ricreative sportive	<input type="checkbox"/>	Infrastrutture per la mobilità

CARATTERISTICHE:				
-------------------------	--	--	--	--

4.	LOCALIZZAZIONE ALL'INTERNO DEL COMUNE	<input type="checkbox"/> Centrale	<input checked="" type="checkbox"/> Periferica	<input type="checkbox"/> Isolata	<input type="checkbox"/> altro
		Integrazione con le funzioni al contorno	<input type="checkbox"/> insufficiente	<input type="checkbox"/> soddisfacente	<input type="checkbox"/> buono
		Compatibilità con le funzioni al contorno	<input type="checkbox"/> insufficiente	<input type="checkbox"/> soddisfacente	<input type="checkbox"/> buono

5.	RAGGIUNGIBILE CON MEZZI PUBBLICI	<input type="checkbox"/> si	<input checked="" type="checkbox"/> no	Specificare	
-----------	----------------------------------	-----------------------------	--	-------------	--



6.	GRADO DI IDONEITÀ DEL SERVIZIO RELATIVAMENTE A	Ubicazione	<input type="checkbox"/> insufficiente	<input type="checkbox"/> soddisfacente	<input type="checkbox"/> buono
		Strutture	<input type="checkbox"/> insufficiente	<input type="checkbox"/> soddisfacente	<input type="checkbox"/> buono
		Consistenza	<input type="checkbox"/> insufficiente	<input type="checkbox"/> soddisfacente	<input type="checkbox"/> buono
		Attrezzature	<input type="checkbox"/> insufficiente	<input type="checkbox"/> soddisfacente	<input type="checkbox"/> buono
		Conservazione	<input type="checkbox"/> insufficiente	<input type="checkbox"/> soddisfacente	<input type="checkbox"/> buono

7.	RISORSE E DOTAZIONI POTENZIALI ALLACCIAMENTI	Programmazione Adeguamenti	<input type="checkbox"/> si	<input type="checkbox"/> no
		Acquedotto	<input type="checkbox"/> si	<input type="checkbox"/> no
		Elettricità	<input type="checkbox"/> si	<input type="checkbox"/> no
		Gas Metano	<input type="checkbox"/> si	<input type="checkbox"/> no
		Telefono	<input type="checkbox"/> si	<input type="checkbox"/> no
		Illuminazione Pubblica	<input type="checkbox"/> si	<input type="checkbox"/> no
		Fognatura	<input type="checkbox"/> si	<input type="checkbox"/> no

8.	ATTIVITA' OSPITATE	Istruzione	<input type="checkbox"/> si	<input type="checkbox"/> no
		Lavoro	<input type="checkbox"/> si	<input type="checkbox"/> no
		Famiglia	<input type="checkbox"/> si	<input type="checkbox"/> no
		Anziani	<input type="checkbox"/> si	<input type="checkbox"/> no
		Disabili – Emarginati	<input type="checkbox"/> si	<input type="checkbox"/> no
		Sport	<input type="checkbox"/> si	<input type="checkbox"/> no

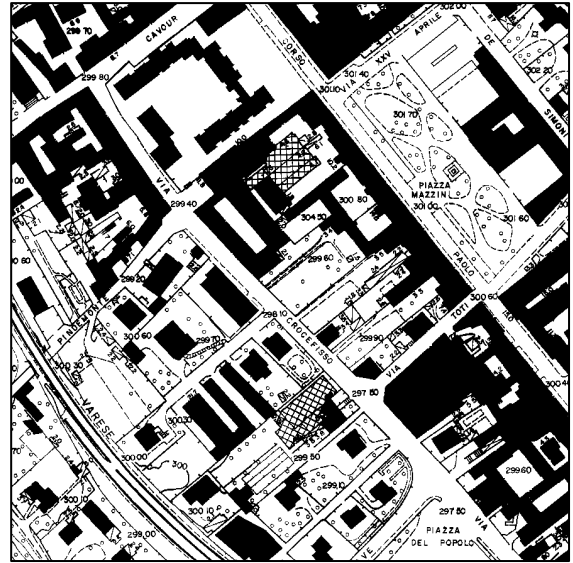
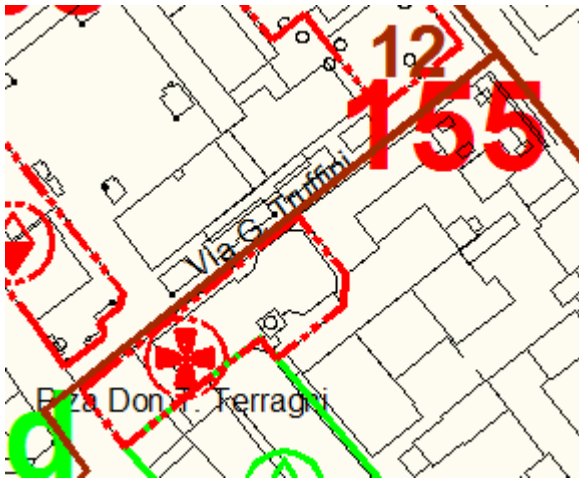
9.	STATO DI CONSISTENZA EDIFICIO E STRUTTURE CARATTERISTICHE DIMENSIONALI	Superficie di pertinenza mq	4279.50
		Superficie coperta mq	/
		Superficie parcheggi pertinenziali mq	/
		Superficie a verde pertinenziale mq	4279.50
		Superficie scoperta a cortile mq	/
		Numero locali accessori	/
		Numero utenti ospitabili	/
Numero personale addetto	/		

10.	STATO DI CONSISTENZA DELLE ATTREZZATURE	TIPOLOGIA STRUTTURE DISPONIBILI	

11.	NOTE: trattasi di terreno di proprietà privata, sito lungo la strada n.233.
-----	---



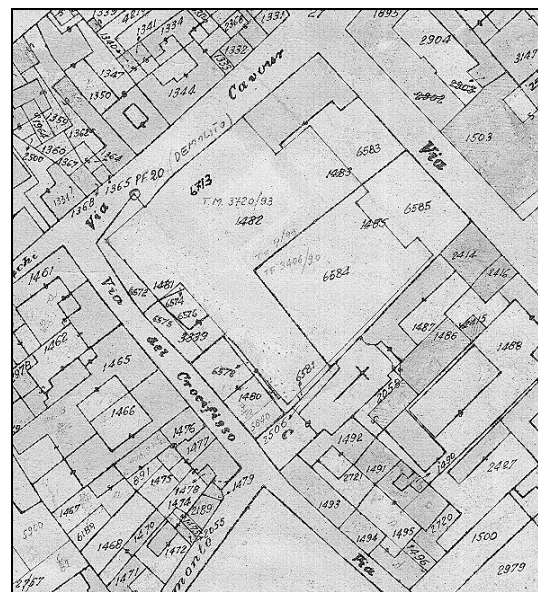
Scheda di rilevamento n. 155



AEROFOTOGRAMMETRICO



IMMAGINI



ESTRATTO CATASTALE

**Scheda di
rilevamento n°**

155

INDIVIDUAZIONE DEL SERVIZIO	Chiesa
------------------------------------	--------

DESCRIZIONE	
	Chiesa Crocefisso

GESTIONE	<input type="checkbox"/> PUBBLICA	<input type="checkbox"/> PRIVATA	<input checked="" type="checkbox"/> RELIGIOSA
-----------------	-----------------------------------	----------------------------------	---

1. LOCALIZZAZIONE	<input checked="" type="checkbox"/> Nel territorio comunale di Tradate					
	<input checked="" type="checkbox"/> Indirizzo	Via		Crocefisso		
INDIVIDUAZIONE CATASTALE	Foglio	Allegato n.24	Mappale	2506	Subalterno	
INDIVIDUAZIONE P.R.G.	Tavola	4.7	Zona	Interesse comune IC,5		
PRATICHE EDILIZIE						

2.	Utenza	
BACINO D'UTENZA	<input checked="" type="checkbox"/> Comunale	
	<input type="checkbox"/> Sovracomunale	Specificare
CARATTERISTICHE DEGLI UTENTI	n° persone	
	tipologia	

3. SETTORE									
<input type="checkbox"/>	Istruzione	<input type="checkbox"/>	Servizi alla persona	<input type="checkbox"/>	Pubblica Amministrazione	<input type="checkbox"/>	Attività culturali	<input type="checkbox"/>	Parcheggi
<input type="checkbox"/>	Formazione Lavoro	<input type="checkbox"/>	Servizi Sanitari	<input checked="" type="checkbox"/>	Interesse religioso	<input type="checkbox"/>	Attività ricreative sportive	<input type="checkbox"/>	Infrastrutture per la mobilità

CARATTERISTICHE:

4.	LOCALIZZAZIONE ALL'INTERNO DEL COMUNE	<input checked="" type="checkbox"/> Centrale	<input type="checkbox"/> Periferica	<input type="checkbox"/> Isolata	<input type="checkbox"/> altro
		Integrazione con le funzioni al contorno	<input type="checkbox"/> insufficiente	<input type="checkbox"/> soddisfacente	<input checked="" type="checkbox"/> buono
		Compatibilità con le funzioni al contorno	<input type="checkbox"/> insufficiente	<input type="checkbox"/> soddisfacente	<input checked="" type="checkbox"/> buono

5.	RAGGIUNGIBILE CON MEZZI PUBBLICI	<input checked="" type="checkbox"/> si	<input type="checkbox"/> no	Specificare	Treno: Stazione Tradate FNM a 300m
-----------	----------------------------------	--	-----------------------------	-------------	------------------------------------



6.	GRADO DI IDONEITÀ DEL SERVIZIO RELATIVAMENTE A	Ubicazione	<input type="checkbox"/> insufficiente	<input type="checkbox"/> soddisfacente	<input checked="" type="checkbox"/> buono
		Strutture	<input type="checkbox"/> insufficiente	<input type="checkbox"/> soddisfacente	<input checked="" type="checkbox"/> buono
		Consistenza	<input type="checkbox"/> insufficiente	<input type="checkbox"/> soddisfacente	<input checked="" type="checkbox"/> buono
		Attrezzature	<input type="checkbox"/> insufficiente	<input type="checkbox"/> soddisfacente	<input checked="" type="checkbox"/> buono
		Conservazione	<input type="checkbox"/> insufficiente	<input type="checkbox"/> soddisfacente	<input checked="" type="checkbox"/> buono

7.	RISORSE E DOTAZIONI	Programmazione Adeguamenti	<input type="checkbox"/> si	<input type="checkbox"/> no
		Acquedotto	<input checked="" type="checkbox"/> si	<input type="checkbox"/> no
		Elettricità	<input checked="" type="checkbox"/> si	<input type="checkbox"/> no
		Gas Metano	<input checked="" type="checkbox"/> si	<input type="checkbox"/> no
		Telefono	<input checked="" type="checkbox"/> si	<input type="checkbox"/> no
		Illuminazione Pubblica	<input checked="" type="checkbox"/> si	<input type="checkbox"/> no
		Fognatura	<input checked="" type="checkbox"/> si	<input type="checkbox"/> no

8.	SERVIZI DI PROMOZIONE E DI SOSTEGNO	Istruzione	<input type="checkbox"/> si	<input type="checkbox"/> no
		Lavoro	<input type="checkbox"/> si	<input type="checkbox"/> no
		Famiglia	<input type="checkbox"/> si	<input type="checkbox"/> no
		Anziani	<input type="checkbox"/> si	<input type="checkbox"/> no
		Disabili – Emarginati	<input type="checkbox"/> si	<input type="checkbox"/> no
		Sport	<input type="checkbox"/> si	<input type="checkbox"/> no

9.	STATO DI CONSISTENZA EDIFICIO E STRUTTURE CARATTERISTICHE DIMENSIONALI	Superficie di pertinenza mq	548.87
		Superficie coperta mq	490ca
		Superficie Lorda di Pavimento mq	480ca
		Superficie parcheggi pertinenziali mq	/
		Superficie a verde pertinenziale mq	/
		Superficie scoperta a cortile mq	58.87ca sagrato
		Attrezzature	
		Numero servizi igienici	
		Numero utenti ospitabili	
Numero personale addetto			

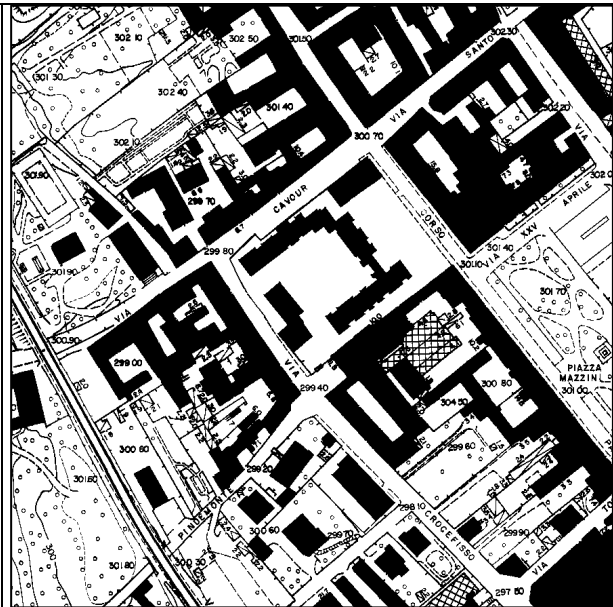
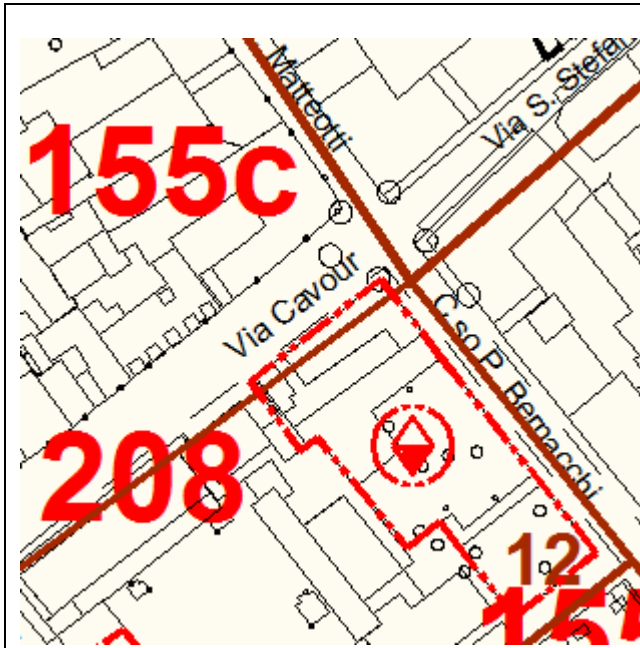
10.	STATO DI CONSISTENZA DELLE ATTREZZATURE	TIPOLOGIA STRUTTURE DISPONIBILI	

11.	NOTE: la chiesa si presenta in buono stato.
-----	---



Scheda di rilevamento n. 155c

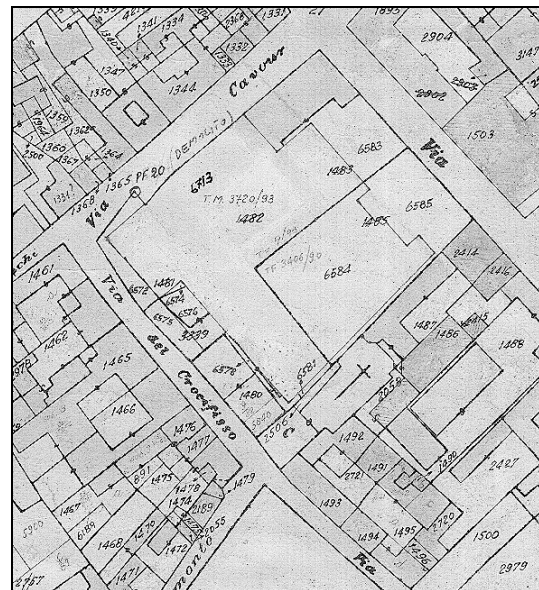
Villa Truffini



AEROFOTOGRAMMETRICO



IMMAGINI



ESTRATTO CATASTALE

**Scheda di
rilevamento n°**

155c

INDIVIDUAZIONE DEL SERVIZIO	Villa Truffini
------------------------------------	----------------

DESCRIZIONE	Centro culturale per mostre ed eventi
--------------------	---------------------------------------

GESTIONE	<input checked="" type="checkbox"/> PUBBLICA	<input type="checkbox"/> PRIVATA	<input type="checkbox"/> ALTRO
-----------------	--	----------------------------------	--------------------------------

1. LOCALIZZAZIONE						
<input checked="" type="checkbox"/>	Nel territorio comunale di Tradate					
	Indirizzo	Via	Corso Bernacchi, angolo via Cavour			
INDIVIDUAZIONE CATASTALE	Foglio	Allegato n.24	Mappale	1483	Subalterno	

2.	Utenza				
BACINO D'UTENZA	<input type="checkbox"/> Comunale				
	<input checked="" type="checkbox"/> Sovracomunale		Comuni limitrofi		
CARATTERISTICHE DEGLI UTENTI	n° persone	150			
	tipologia	Varia per età e per interessi			

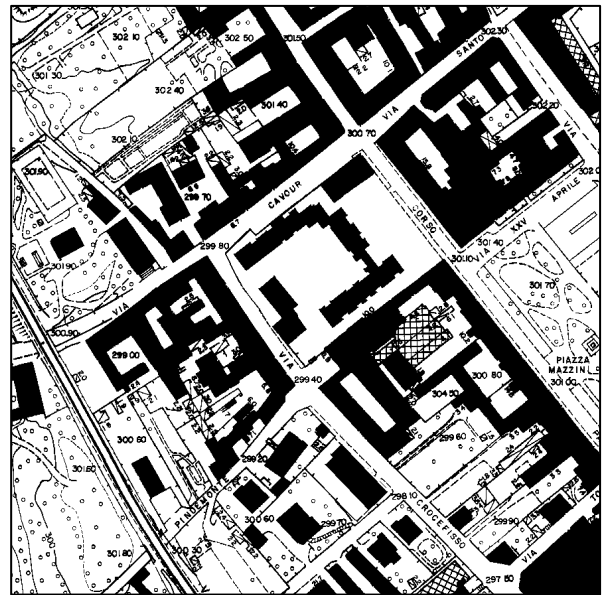
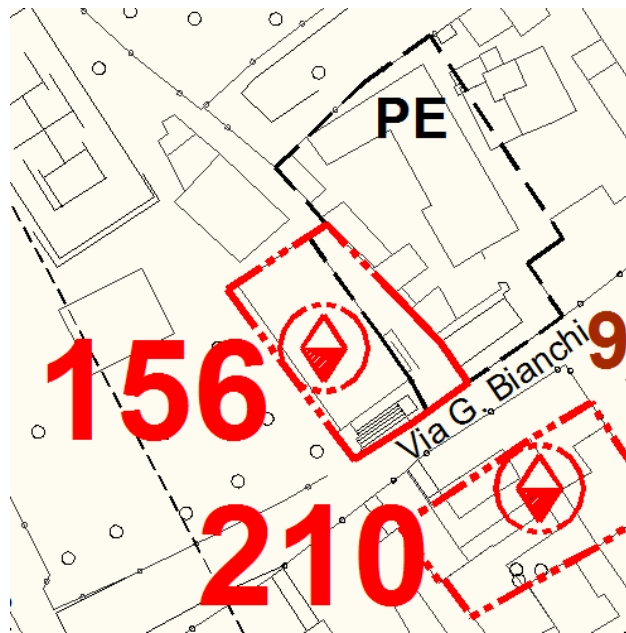
3. SETTORE									
<input type="checkbox"/>	Istruzione	<input type="checkbox"/>	Servizi alla persona	<input type="checkbox"/>	Pubblica Amministrazione	<input checked="" type="checkbox"/>	Attività culturali	<input type="checkbox"/>	Parcheggi
<input type="checkbox"/>	Formazione Lavoro	<input type="checkbox"/>	Servizi Sanitari	<input type="checkbox"/>	Interesse religioso	<input type="checkbox"/>	Attività ricreative sportive	<input type="checkbox"/>	Infrastrutture per la mobilità

9.	STATO DI CONSISTENZA EDIFICIO E STRUTTURE CARATTERISTICHE DIMENSIONALI	Superficie di pertinenza mq	1335,00
		Superficie coperta mq	319,40
		Superficie Lorda di Pavimento mq	563
		Superficie parcheggi pertinenziali mq	50
		Superficie a verde pertinenziale mq	/
		Superficie scoperta a cortile mq	Non conteggiata nell'area standard, ma usufruiti mq 210.
		piano terra: 1 sala	per mostre
		piano terra: 1 sala	per ricovero materiale
		piano primo: 1 sala polifunzionale, attrezzata con impianto di video proiezione, presenta un soppalco di mq30	Per mostre, convegni, cerimonie, spettacoli, seminari.
		Locali accessori	3 (ascensore, caldaia, Enel)
		Numero servizi igienici	2 privo di barriere architettoniche
		Numero utenti ospitabili	200
		Numero personale addetto	/
Bar	/		



Scheda di rilevamento n. 156

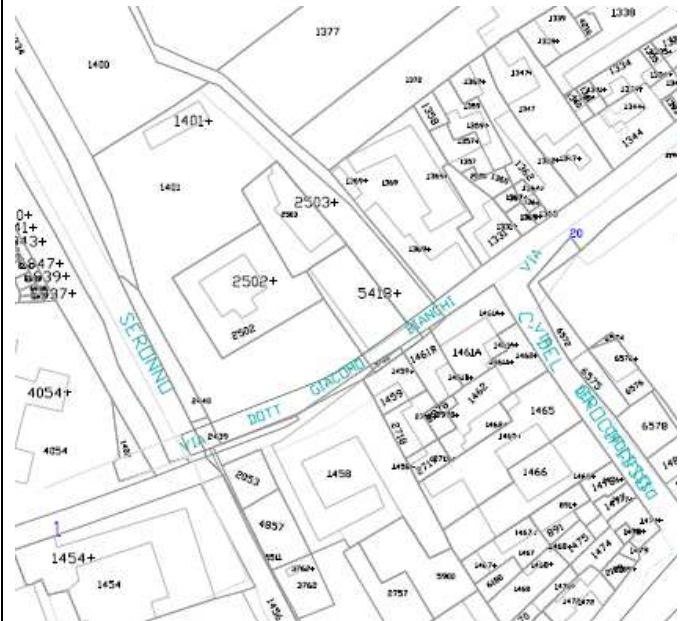
CORRETTA CON DEL DI C.C. N. 30/2016



AEROFOTOGRAMMETRICO



IMMAGINI



ESTRATTO CATASTALE



Scheda di rilevamento n°

156

INDIVIDUAZIONE DEL SERVIZIO	Cinema Grassi
------------------------------------	---------------

DESCRIZIONE	Sala cinematografica
--------------------	----------------------

GESTIONE	<input checked="" type="checkbox"/> PUBBLICA	<input type="checkbox"/> PRIVATA	<input type="checkbox"/> ASSOCIAZIONE
-----------------	--	----------------------------------	---------------------------------------

1. LOCALIZZAZIONE							
<input checked="" type="checkbox"/>	Nel territorio comunale di Tradate						
	Indirizzo	Via		Bianchi			
INDIVIDUAZIONE CATASTALE	Foglio	16	Mappale	1401, 2115	Subalterno		
INDIVIDUAZIONE P.R.G.	Tavola	4.7	Zona	Interesse comune IC,8			
PRATICHE EDILIZIE	54/95						

2.	Utenza						
	BACINO D'UTENZA	<input type="checkbox"/> Comunale					
		<input checked="" type="checkbox"/> Sovracomunale		Comuni del distretto			
	CARATTERISTICHE DEGLI UTENTI	n° persone	357				
		tipologia	Utenti di tutte le età				

3. SETTORE									
<input type="checkbox"/>	Istruzione	<input type="checkbox"/>	Servizi alla persona	<input type="checkbox"/>	Pubblica Amministrazione	<input checked="" type="checkbox"/>	Attività culturali	<input type="checkbox"/>	Parcheggi
<input type="checkbox"/>	Formazione Lavoro	<input type="checkbox"/>	Servizi Sanitari	<input type="checkbox"/>	Interesse religioso	<input type="checkbox"/>	Attività ricreative sportive	<input type="checkbox"/>	Infrastrutture per la mobilità

CARATTERISTICHE:

4.	LOCALIZZAZIONE ALL'INTERNO DEL COMUNE	<input checked="" type="checkbox"/> Centrale	<input type="checkbox"/> Periferica	<input type="checkbox"/> Isolata	<input type="checkbox"/> altro
		Integrazione con le funzioni al contorno	<input type="checkbox"/> insufficiente	<input checked="" type="checkbox"/> soddisfacente	<input type="checkbox"/> buono
		Compatibilità con le funzioni al contorno	<input type="checkbox"/> insufficiente	<input checked="" type="checkbox"/> soddisfacente	<input type="checkbox"/> buono

5.	RAGGIUNGIBILE CON MEZZI PUBBLICI	<input checked="" type="checkbox"/> si	<input type="checkbox"/> no	Specificare	Treno: stazione Ferrovie Nord Milano a 400 m.
-----------	----------------------------------	--	-----------------------------	-------------	---



COMUNE DI TRADATE (VA)

PIANO DEI SERVIZI – SCHEDE

Standard Esistente

6.	GRADO DI IDONEITÀ DEL SERVIZIO RELATIVAMENTE A	Ubicazione	<input checked="" type="checkbox"/> insufficiente	<input type="checkbox"/> soddisfacente	<input type="checkbox"/> buono
		Strutture	<input type="checkbox"/> insufficiente	<input type="checkbox"/> soddisfacente	<input checked="" type="checkbox"/> buono
		Consistenza	<input type="checkbox"/> insufficiente	<input type="checkbox"/> soddisfacente	<input checked="" type="checkbox"/> buono
		Attrezzature	<input type="checkbox"/> insufficiente	<input checked="" type="checkbox"/> soddisfacente	<input type="checkbox"/> buono
		Conservazione	<input type="checkbox"/> insufficiente	<input type="checkbox"/> soddisfacente	<input checked="" type="checkbox"/> buono

7.	RISORSE E DOTAZIONI	Programmazione Adeguamenti	<input type="checkbox"/> si	<input checked="" type="checkbox"/> no
		Acquedotto	<input checked="" type="checkbox"/> si	<input type="checkbox"/> no
		Elettricità	<input checked="" type="checkbox"/> si	<input type="checkbox"/> no
		Gas Metano	<input checked="" type="checkbox"/> si	<input type="checkbox"/> no
		Telefono	<input checked="" type="checkbox"/> si	<input type="checkbox"/> no
		Illuminazione Pubblica	<input checked="" type="checkbox"/> si	<input type="checkbox"/> no
		Fognatura	<input checked="" type="checkbox"/> si	<input type="checkbox"/> no

8.	SERVIZI DI PROMOZIONE E DI SOSTEGNO	Istruzione	<input type="checkbox"/> si	<input type="checkbox"/> no
		Lavoro	<input type="checkbox"/> si	<input type="checkbox"/> no
		Famiglia	<input type="checkbox"/> si	<input type="checkbox"/> no
		Anziani	<input type="checkbox"/> si	<input type="checkbox"/> no
		Disabili – Emarginati	<input type="checkbox"/> si	<input type="checkbox"/> no
		Sport	<input type="checkbox"/> si	<input type="checkbox"/> no
		Cultura	<input checked="" type="checkbox"/> si	<input type="checkbox"/> no

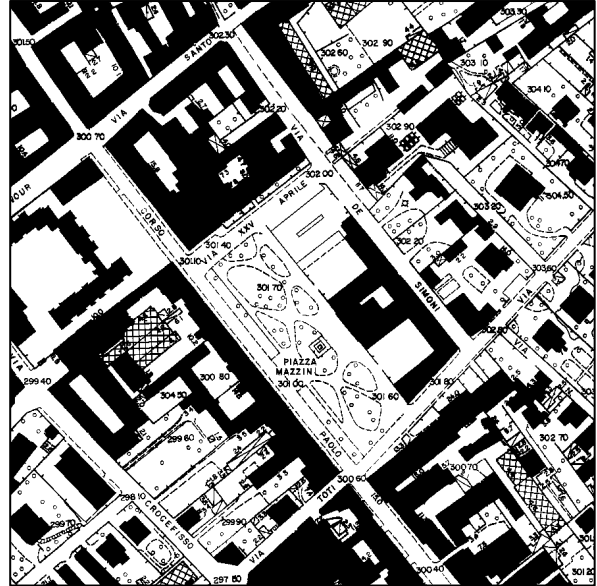
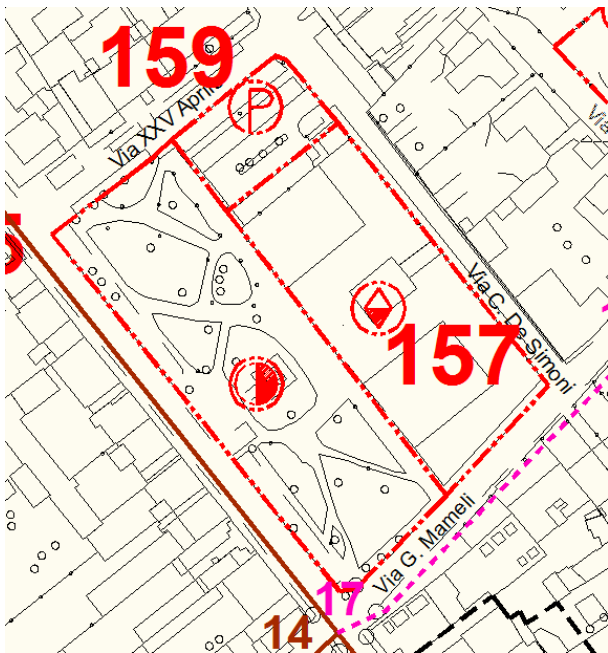
9.	STATO DI CONSISTENZA EDIFICIO E STRUTTURE CARATTERISTICHE DIMENSIONALI	Superficie di pertinenza mq	452.52
		Superficie coperta mq	415
		Superficie Lorda di Pavimento mq	400, platea da 240posti e galleria da 117 posti
		Superficie parcheggi pertinenziali mq	/
		Superficie a verde pertinenziale mq	/
		Superficie scoperta a cortile mq	/
		Numero aule	/
		Numero laboratori	1
		Numero uffici	/
		Numero servizi igienici	6
		Numero utenti ospitabili	357
		Numero personale addetto	2

10.	STATO DI CONSISTENZA DELLE ATTREZZATURE	TIPOLOGIA STRUTTURE DISPONIBILI	
		Arredo	Buono
		Attrezzature cinematografiche	Buono

11.	NOTE: L'area standard è di proprietà comunale. Si rileva la carenza di spazio per l'attesa in quanto le scale di accesso sono a ridosso della sede stradale. La variante 24 abolisce il Piano Esecutivo previsto dalla variante 14 e riduce l'area da mq515.55 a mq 452.52.
-----	---



Scheda di rilevamento n. 157



AEROFOTOGRAMMETRICO



IMMAGINI



ESTRATTO CATASTALE



**Scheda di
rilevamento n°**

157.1

INDIVIDUAZIONE DEL SERVIZIO	Municipio e varie sedi di società
------------------------------------	-----------------------------------

DESCRIZIONE	
	Municipio di Tradate

GESTIONE	<input checked="" type="checkbox"/> PUBBLICA	<input type="checkbox"/> PRIVATA	<input type="checkbox"/> ASSOCIAZIONE
-----------------	--	----------------------------------	---------------------------------------

1. LOCALIZZAZIONE	Nel territorio comunale di Tradate					
<input checked="" type="checkbox"/>	Indirizzo	Piazza	Mazzini			
INDIVIDUAZIONE CATASTALE	Foglio	Allegato n.24	Mappale	250	Subalterno	
INDIVIDUAZIONE P.R.G.	Tavola	4.7	Zona	Interesse comune IC,11		
CODICE FOGLI	Da H399 a H402, P.E. 147/2001					

2.	Utenza	
BACINO D'UTENZA	<input checked="" type="checkbox"/> Comunale	
	<input type="checkbox"/> Sovracomunale	Specificare
CARATTERISTICHE DEGLI UTENTI	n° persone	
	tipologia	

3. SETTORE	<input type="checkbox"/> Istruzione	<input type="checkbox"/> Servizi alla persona	<input checked="" type="checkbox"/> Pubblica Amministrazione	<input type="checkbox"/> Attività culturali	<input type="checkbox"/> Parcheggi
	<input type="checkbox"/> Formazione Lavoro	<input type="checkbox"/> Servizi Sanitari	<input type="checkbox"/> Interesse religioso	<input type="checkbox"/> Attività ricreative sportive	<input type="checkbox"/> Infrastrutture per la mobilità

CARATTERISTICHE:

4.	LOCALIZZAZIONE ALL'INTERNO DEL COMUNE	<input checked="" type="checkbox"/> Centrale	<input type="checkbox"/> Periferica	<input type="checkbox"/> Isolata	<input type="checkbox"/> altro
		Integrazione con le funzioni al contorno	<input type="checkbox"/> insufficiente	<input type="checkbox"/> soddisfacente	<input checked="" type="checkbox"/> buono
		Compatibilità con le funzioni al contorno	<input type="checkbox"/> insufficiente	<input type="checkbox"/> soddisfacente	<input checked="" type="checkbox"/> buono

5.	RAGGIUNGIBILE CON MEZZI PUBBLICI	<input checked="" type="checkbox"/> si	<input type="checkbox"/> no	Specificare	Treno: stazione Tradate FNM a 300m
-----------	----------------------------------	--	-----------------------------	-------------	------------------------------------

6.	GRADO DI IDONEITÀ DEL SERVIZIO RELATIVAMENTE A	Ubicazione	<input type="checkbox"/> insufficiente	<input type="checkbox"/> soddisfacente	<input checked="" type="checkbox"/> buono
		Strutture	<input type="checkbox"/> insufficiente	<input type="checkbox"/> soddisfacente	<input checked="" type="checkbox"/> buono
		Consistenza	<input type="checkbox"/> insufficiente	<input type="checkbox"/> soddisfacente	<input checked="" type="checkbox"/> buono



COMUNE DI TRADATE (VA)

PIANO DEI SERVIZI – SCHEDE

Standard Esistente

	Attrezzature	<input type="checkbox"/> insufficiente	<input type="checkbox"/> soddisfacente	<input checked="" type="checkbox"/> buono
	Conservazione	<input type="checkbox"/> insufficiente	<input type="checkbox"/> soddisfacente	<input checked="" type="checkbox"/> buono

7.	RISORSE E DOTAZIONI	Programmazione Adeguamenti	<input checked="" type="checkbox"/> si	<input type="checkbox"/> no
		Acquedotto	<input checked="" type="checkbox"/> si	<input type="checkbox"/> no
		Elettricità	<input checked="" type="checkbox"/> si	<input type="checkbox"/> no
		Gas Metano	<input checked="" type="checkbox"/> si	<input type="checkbox"/> no
		Telefono	<input checked="" type="checkbox"/> si	<input type="checkbox"/> no
		Illuminazione Pubblica	<input checked="" type="checkbox"/> si	<input type="checkbox"/> no
		Fognatura	<input checked="" type="checkbox"/> si	<input type="checkbox"/> no

8.	SERVIZI DI PROMOZIONE E DI SOSTEGNO	Istruzione	<input type="checkbox"/> si	<input type="checkbox"/> no
		Lavoro	<input type="checkbox"/> si	<input type="checkbox"/> no
		Famiglia	<input type="checkbox"/> si	<input type="checkbox"/> no
		Anziani	<input type="checkbox"/> si	<input type="checkbox"/> no
		Disabili – Emarginati	<input type="checkbox"/> si	<input type="checkbox"/> no
		Pubblica amministrazione	<input checked="" type="checkbox"/> si	<input type="checkbox"/> no

9.	STATO DI CONSISTENZA EDIFICIO E STRUTTURE CARATTERISTICHE DIMENSIONALI	Superficie di pertinenza mq	3359.90
		Superficie coperta mq	1870
		Superficie Lorda di Pavimento mq	6714 suddivisi in: p. terra, piano 1° e piano 2°
		Superficie parcheggi pertinenziali mq	1329.90
		Superficie a verde pertinenziale mq	\
		Superficie scoperta a cortile mq	Cortile interno 160mq
		Attrezzature	<ul style="list-style-type: none"> • Piano terra: uffici comunali, archivio e palestra • piano primo: uffici comunali • piano secondo: ufficio per l'impiego (occupa tre aule) e varie associazioni, ciascuna occupante un'aula: Associazione Arma Aeronautica, Corpo musicale di Tradate, Gruppo artistico tradatese, Moto club Tradate, Protezione civile.
		Locali accessori	ripostiglio
		Numero uffici	In fase di progettazione
		Numero servizi igienici	In fase di progettazione
		Numero utenti ospitabili	
		Numero personale addetto	
		Mensa	/
Bar	/		

10.	STATO DI CONSISTENZA DELLE ATTREZZATURE	TIPOLOGIA STRUTTURE DISPONIBILI	
		Arredo	Soddisfacente
		Unità computerizzate	Soddisfacenti



11.	NOTE: è prevista una nuova disposizione e sistemazione degli uffici al primo e secondo piano, pertanto il numero degli uffici e dei wc è da definire. È prossimo il trasferimento del centro per l'impiego in via Piave, nella struttura dell'ex consorzio, scheda 205.
------------	--

Scheda di rilevamento n°

157.2

INDIVIDUAZIONE DEL SERVIZIO	Palestra
------------------------------------	----------

DESCRIZIONE	Palestra al piano terra dell'edificio sede del Comune
--------------------	---

GESTIONE	<input checked="" type="checkbox"/> PUBBLICA	<input type="checkbox"/> PRIVATA	<input type="checkbox"/> ASSOCIAZIONE
-----------------	--	----------------------------------	---------------------------------------

1. LOCALIZZAZIONE						
<input checked="" type="checkbox"/>	Nel territorio comunale di Tradate					
	Indirizzo	Via	De Simoni			
INDIVIDUAZIONE CATASTALE	Foglio	Allegato n.24	Mappale	250	Subalterno	
INDIVIDUAZIONE P.R.G.	Tavola	4.7	Zona	Interesse comune IC,11		
CODICE FOGLI	Da H399 a H402					

2.	Utenza					
	BACINO D'UTENZA	<input checked="" type="checkbox"/> Comunale				
		<input type="checkbox"/> Sovracomunale		Specificare		
	CARATTERISTICHE DEGLI UTENTI	n° persone				
		tipologia				

3. SETTORE									
<input type="checkbox"/>	Istruzione	<input type="checkbox"/>	Servizi alla persona	<input type="checkbox"/>	Pubblica Amministrazione	<input type="checkbox"/>	Attività culturali	<input type="checkbox"/>	Parcheggi
<input type="checkbox"/>	Formazione Lavoro	<input type="checkbox"/>	Servizi Sanitari	<input type="checkbox"/>	Interesse religioso	<input checked="" type="checkbox"/>	Attività ricreative sportive	<input type="checkbox"/>	Infrastrutture per la mobilità

CARATTERISTICHE:

4.	LOCALIZZAZIONE ALL'INTERNO DEL COMUNE	<input checked="" type="checkbox"/> Centrale	<input type="checkbox"/> Periferica	<input type="checkbox"/> Isolata	<input type="checkbox"/> altro
		Integrazione con le funzioni al contorno	<input type="checkbox"/> insufficiente	<input type="checkbox"/> soddisfacente	<input checked="" type="checkbox"/> buono



COMUNE DI TRADATE (VA)

PIANO DEI SERVIZI – SCHEDE

Standard Esistente

		Compatibilità con le funzioni al contorno	<input type="checkbox"/> insufficiente	<input type="checkbox"/> soddisfacente	<input checked="" type="checkbox"/> buono
--	--	---	--	--	---

5.	RAGGIUNGIBILE CON MEZZI PUBBLICI	<input checked="" type="checkbox"/> si	<input type="checkbox"/> no	Specificare	Treno: stazione Tradate FNM a 300m
----	----------------------------------	--	-----------------------------	-------------	------------------------------------

6.	GRADO DI IDONEITÀ DEL SERVIZIO RELATIVAMENTE A	Ubicazione	<input type="checkbox"/> insufficiente	<input type="checkbox"/> soddisfacente	<input checked="" type="checkbox"/> buono
		Strutture	<input type="checkbox"/> insufficiente	<input type="checkbox"/> soddisfacente	<input type="checkbox"/> buono
		Consistenza	<input type="checkbox"/> insufficiente	<input type="checkbox"/> soddisfacente	<input type="checkbox"/> buono
		Attrezzature	<input type="checkbox"/> insufficiente	<input type="checkbox"/> soddisfacente	<input type="checkbox"/> buono
		Conservazione	<input type="checkbox"/> insufficiente	<input type="checkbox"/> soddisfacente	<input type="checkbox"/> buono

7.	RISORSE E DOTAZIONI	Programmazione Adeguamenti	<input checked="" type="checkbox"/> si	<input type="checkbox"/> no
		Acquedotto	<input checked="" type="checkbox"/> si	<input type="checkbox"/> no
		Elettricità	<input checked="" type="checkbox"/> si	<input type="checkbox"/> no
		Gas Metano	<input checked="" type="checkbox"/> si	<input type="checkbox"/> no
		Telefono	<input checked="" type="checkbox"/> si	<input type="checkbox"/> no
		Illuminazione Pubblica	<input checked="" type="checkbox"/> si	<input type="checkbox"/> no
		Fognatura	<input checked="" type="checkbox"/> si	<input type="checkbox"/> no

8.	SERVIZI DI PROMOZIONE E DI SOSTEGNO	Istruzione	<input type="checkbox"/> si	<input type="checkbox"/> no
		Lavoro	<input type="checkbox"/> si	<input type="checkbox"/> no
		Famiglia	<input type="checkbox"/> si	<input type="checkbox"/> no
		Anziani	<input type="checkbox"/> si	<input type="checkbox"/> no
		Disabili – Emarginati	<input type="checkbox"/> si	<input type="checkbox"/> no
		Sport	<input checked="" type="checkbox"/> si	<input type="checkbox"/> no

9.	STATO DI CONSISTENZA EDIFICIO E STRUTTURE CARATTERISTICHE DIMENSIONALI	Superficie di pertinenza mq	3359.90
		Superficie coperta mq	1870 complessiva
		Superficie Lorda di Pavimento mq	
		Superficie parcheggi pertinenziali mq	Vedi scheda 49.1
		Superficie a verde pertinenziale mq	/
		Superficie scoperta a cortile mq	/
		Attrezzature	
		Locali accessori	
		Numero servizi igienici	
		Numero utenti ospitabili	
		Numero personale addetto	
		Mensa	/
		Bar	/

10.	STATO DI CONSISTENZA DELLE ATTREZZATURE	TIPOLOGIA STRUTTURE DISPONIBILI	

11.	NOTE: la palestra si trova all'interno dell'edificio del municipio, scheda 49.1, vi si può accedere da via De Simoni. È utilizzata da società sportive che organizzano corsi, tra cui arti marziali.
-----	--

**Scheda di
rilevamento n°**

157.3

INDIVIDUAZIONE DEL SERVIZIO	Piazza del Comune
------------------------------------	-------------------

DESCRIZIONE	
	Piazza verde attrezzata per la socializzazione

GESTIONE	<input checked="" type="checkbox"/> PUBBLICA	<input type="checkbox"/> PRIVATA	<input type="checkbox"/> ASSOCIAZIONE
-----------------	--	----------------------------------	---------------------------------------

1. LOCALIZZAZIONE	Nel territorio comunale di Tradate					
<input checked="" type="checkbox"/>	Indirizzo	Piazza	Mazzini			
INDIVIDUAZIONE CATASTALE	Foglio	Allegato 24 TR	Mappale	1568	Subalterno	
INDIVIDUAZIONE P.R.G.	Tavola	4.7	Zona	Spazio pubblico SP,1		

2.	Utenza		
BACINO D'UTENZA	<input type="checkbox"/> Comunale		
	<input checked="" type="checkbox"/> Sovracomunale	Comuni limitrofi	
CARATTERISTICHE DEGLI UTENTI	n° persone		
	tipologia	Anziani, genitori con bambini, clienti dei negozi e gente di passaggio.	

3. SETTORE									
<input type="checkbox"/>	Istruzione	<input type="checkbox"/>	Servizi alla persona	<input type="checkbox"/>	Pubblica Amministrazione	<input type="checkbox"/>	Attività culturali	<input type="checkbox"/>	Parcheggi
<input type="checkbox"/>	Formazione Lavoro	<input type="checkbox"/>	Servizi Sanitari	<input type="checkbox"/>	Interesse religioso	<input checked="" type="checkbox"/>	Attività ricreative sportive	<input type="checkbox"/>	Infrastrutture per la mobilità

CARATTERISTICHE:

4.	LOCALIZZAZIONE ALL'INTERNO DEL COMUNE	<input checked="" type="checkbox"/> Centrale	<input type="checkbox"/> Periferica	<input type="checkbox"/> Isolata	<input type="checkbox"/> altro
		Integrazione con le funzioni al contorno	<input type="checkbox"/> insufficiente	<input type="checkbox"/> soddisfacente	<input checked="" type="checkbox"/> buono
		Inserimento in itinerari ciclo-pedonali	<input checked="" type="checkbox"/> sì	<input type="checkbox"/> no, ma facilmente raggiungibile	<input type="checkbox"/> no

5.	RAGGIUNGIBILE CON MEZZI PUBBLICI	<input checked="" type="checkbox"/> sì	<input type="checkbox"/> no	Specificare	Stazione treno FNM Tradate a 200m
-----------	----------------------------------	--	-----------------------------	-------------	-----------------------------------

6.	GRADO DI IDONEITÀ DEL SERVIZIO RELATIVAMENTE A	Ubicazione	<input type="checkbox"/> insufficiente	<input type="checkbox"/> soddisfacente	<input checked="" type="checkbox"/> buono
		Strutture	<input type="checkbox"/> insufficiente	<input checked="" type="checkbox"/> soddisfacente	<input type="checkbox"/> buono
		Attrezzature	<input type="checkbox"/> insufficiente	<input checked="" type="checkbox"/> soddisfacente	<input type="checkbox"/> buono
		Conservazione	<input type="checkbox"/> insufficiente	<input type="checkbox"/> soddisfacente	<input checked="" type="checkbox"/> buono



7.	RISORSE E DOTAZIONI	Programmazione Adeguamenti	<input checked="" type="checkbox"/> si	<input type="checkbox"/> no
		Acquedotto	<input type="checkbox"/> si	<input type="checkbox"/> no
		Elettricità	<input type="checkbox"/> si	<input type="checkbox"/> no
		Gas Metano	<input type="checkbox"/> si	<input type="checkbox"/> no
		Telefono	<input type="checkbox"/> si	<input type="checkbox"/> no
		Illuminazione Pubblica	<input checked="" type="checkbox"/> si	<input type="checkbox"/> no
		Fognatura	<input type="checkbox"/> si	<input type="checkbox"/> no

8.	SERVIZI DI PROMOZIONE E DI SOSTEGNO	Istruzione	<input type="checkbox"/> si	<input type="checkbox"/> no
		Lavoro	<input type="checkbox"/> si	<input type="checkbox"/> no
		Famiglia	<input type="checkbox"/> si	<input type="checkbox"/> no
		Anziani	<input type="checkbox"/> si	<input type="checkbox"/> no
		Disabili – Emarginati	<input type="checkbox"/> si	<input type="checkbox"/> no
		Tempo libero	<input checked="" type="checkbox"/> si	<input type="checkbox"/> no

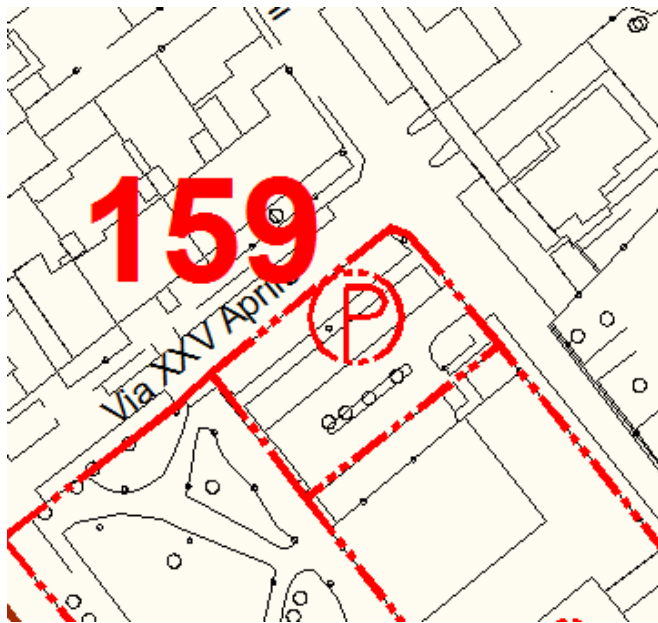
9.	STATO DI CONSISTENZA EDIFICIO E STRUTTURE CARATTERISTICHE DIMENSIONALI	Superficie di pertinenza mq	5014.75
		Superficie coperta mq	/
		Superficie Lorda di Pavimento mq	/
		Parcheggi pertinenziali	Non sono inclusi nell'area ma è possibile parcheggiare ai margini: via Mameli, XXV Aprile e corso Bernacchi
		Superficie a verde pertinenziale mq	5014.75
		Superficie scoperta a cortile mq	/
		Attrezzature	Panche
		Numero servizi igienici	/
		Numero utenti ospitabili	
Numero personale addetto			

10.	CONSISTENZA DEL VERDE	Manutenzione verde	Buona
		Ombreggiatura	Buona
		illuminazione	Buona

11.	NOTE: la piazza è oggetto di studio per la riqualificazione del centro storico.
-----	---



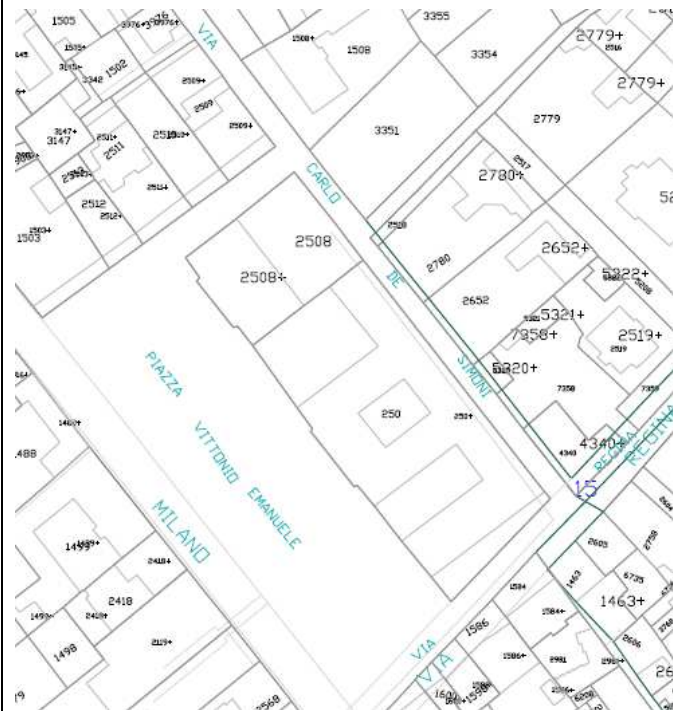
Scheda di rilevamento n. 159



AEROFOTOGRAMMETRICO



IMMAGINI



ESTRATTO CATASTALE



Scheda di rilevamento n°

159

INDIVIDUAZIONE DEL SERVIZIO	Parcheggio
--	------------

DESCRIZIONE	
	Parcheggio

GESTIONE	<input checked="" type="checkbox"/> PUBBLICA	<input type="checkbox"/> PRIVATA
-----------------	--	----------------------------------

1. LOCALIZZAZIONE							
<input checked="" type="checkbox"/>	Nel territorio comunale di Tradate						
	Indirizzo	Via		XXV Aprile			
INDIVIDUAZIONE CATASTALE	Foglio	Allegato 24	Mappale	2508	Subalterno		
INDIVIDUAZIONE P.R.G. VARIANTE 14	Tavola	4.7	Zona	Parcheggio P,12			
PRATICHE EDILIZIE							

2.	Utenza						
BACINO D'UTENZA	<input type="checkbox"/> Comunale						
	<input checked="" type="checkbox"/> Sovracomunale		Comuni limitrofi				
CARATTERISTICHE DEGLI UTENTI	<input type="checkbox"/> pendolari: abitudinari						
	<input type="checkbox"/> "autisti": fermata						
	<input checked="" type="checkbox"/> sosta per commissioni		Utenti degli uffici comunali, dei servizi e degli esercizi commerciali del centro				
	<input type="checkbox"/> residenti						

3. SETTORE									
<input type="checkbox"/>	Istruzione	<input type="checkbox"/>	Servizi alla persona	<input type="checkbox"/>	Pubblica Amministrazione	<input type="checkbox"/>	Attività culturali	<input checked="" type="checkbox"/>	Parcheggi
<input type="checkbox"/>	Formazione Lavoro	<input type="checkbox"/>	Servizi Sanitari	<input type="checkbox"/>	Interesse religioso	<input type="checkbox"/>	Attività ricreative sportive	<input type="checkbox"/>	Infrastrutture per la mobilità

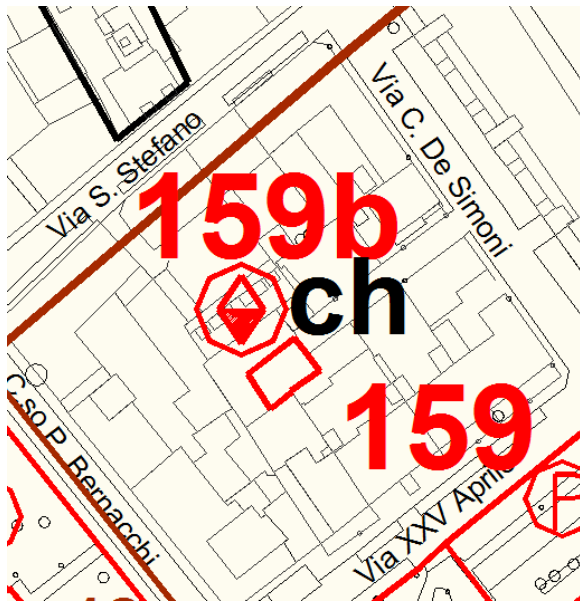
**CARATTERISTICHE:**

4.	LOCALIZZAZIONE ALL'INTERNO DEL COMUNE	<input checked="" type="checkbox"/> Centrale	<input type="checkbox"/> periferica	<input type="checkbox"/> Isolata	<input type="checkbox"/> altro
		Integrazione con le funzioni al contorno	<input type="checkbox"/> insufficiente	<input type="checkbox"/> soddisfacente	<input checked="" type="checkbox"/> buono
5.	POSSIBILITA DI INTERSCAMBI	<input type="checkbox"/> si	<input type="checkbox"/> autobus	<input type="checkbox"/> treno	
		<input checked="" type="checkbox"/> no			
6.	SUPERFICIE MQ	938.39			
	N° POSTI AUTO	Publici n.18	Privati n.6	Per disabili n.0	
	ALTRI PARCHEGGI	<input type="checkbox"/> Moto		<input type="checkbox"/> Biciclette	
8.	TIPOLOGIA	<input type="checkbox"/> libero n.	<input checked="" type="checkbox"/> a rotazione n.18	<input type="checkbox"/> a pagamento n.	
7.	STATO DI CONSISTENZA	Manutenzione manto stradale/terreno	<input type="checkbox"/> insufficiente	<input type="checkbox"/> soddisfacente	<input checked="" type="checkbox"/> buono
		Manutenzione verde	<input type="checkbox"/> insufficiente	<input type="checkbox"/> soddisfacente	<input checked="" type="checkbox"/> buono
		Ombreggiatura	<input type="checkbox"/> insufficiente	<input checked="" type="checkbox"/> soddisfacente	<input type="checkbox"/> buono
		Illuminazione	<input type="checkbox"/> insufficiente	<input type="checkbox"/> soddisfacente	<input checked="" type="checkbox"/> buono
9.	GRADO DI SICUREZZA	<input type="checkbox"/> insufficiente	<input type="checkbox"/> soddisfacente	<input checked="" type="checkbox"/> buono	
10.	ARCO DELLA GIORNATA DI UTILIZZO	<input checked="" type="checkbox"/> mattino	<input checked="" type="checkbox"/> pomeriggio	<input type="checkbox"/> sera	<input type="checkbox"/> notte
11.	NOTE	Si tratta di un parcheggio ad uso collettivo, include parcheggi riservati agli impiegati della Pubblica Amministrazione. Sono in fase di studio ipotesi per un parcheggio interrato.			



Scheda di rilevamento n. 159b

CORRETTA CON DEL DI C.C. N. 30/2016



ESTRATTO TAV PDS01B

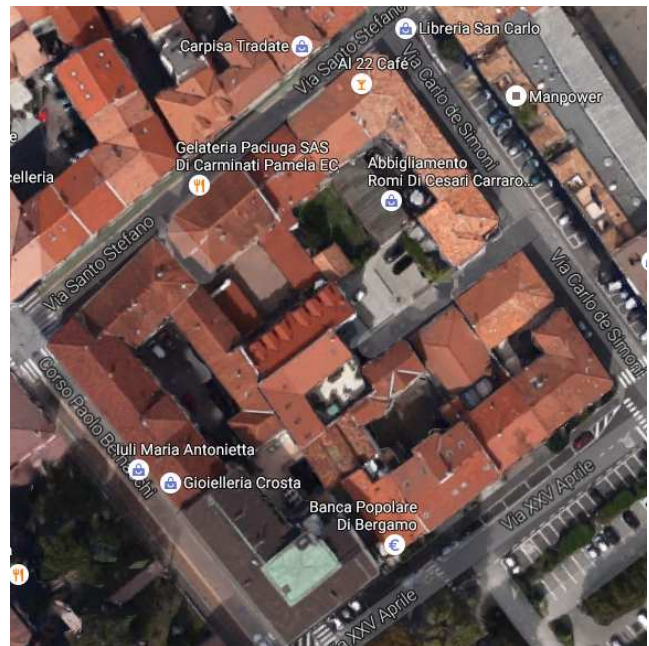
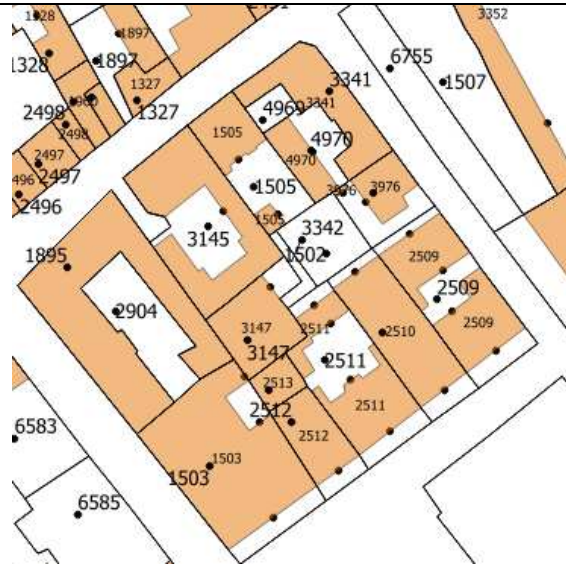


FOTO AEREA



ESTRATTO TAV. 8 PDR



ESTRATTO CATASTALE



Scheda di rilevamento n°

159.b

INDIVIDUAZIONE DEL SERVIZIO	Chiesa evangelica
--	-------------------

DESCRIZIONE	Edificio di culto
--------------------	-------------------

GESTIONE	<input type="checkbox"/> PUBBLICA	<input checked="" type="checkbox"/> PRIVATA
-----------------	-----------------------------------	---

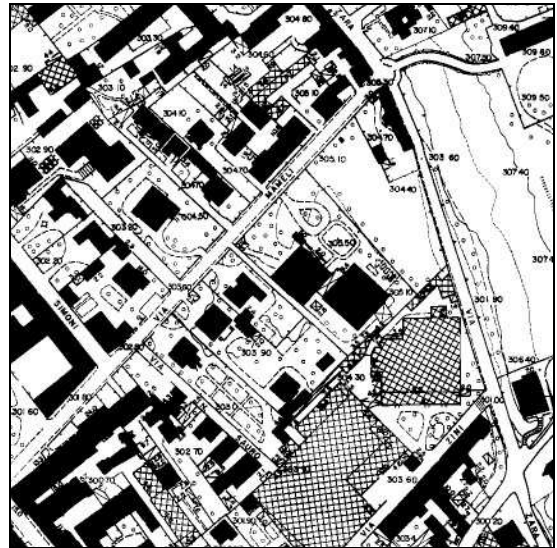
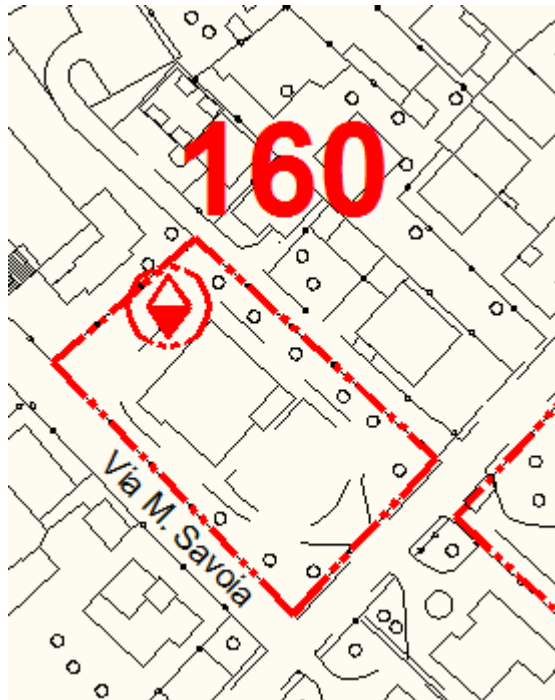
1. LOCALIZZAZIONE							
<input checked="" type="checkbox"/>	Nel territorio comunale di Tradate						
	Indirizzo	Via		De Simoni			
INDIVIDUAZIONE CATASTALE	Foglio	Allegato	Mappale	3147	Subalterno		
INDIVIDUAZIONE PGT.	Tavola		Zona				
PRATICHE EDILIZIE							

2.	Utenza						
	BACINO D'UTENZA	<input type="checkbox"/> Comunale					
		<input type="checkbox"/> Sovracomunale					
	CARATTERISTICHE DEGLI UTENTI	<input type="checkbox"/> pendolari: abitudinari					
		<input type="checkbox"/> "autisti": fermata					
		<input type="checkbox"/> sosta per commissioni					
		<input type="checkbox"/> residenti					

3. SETTORE									
<input type="checkbox"/>	Istruzione	<input type="checkbox"/>	Servizi alla persona	<input type="checkbox"/>	Pubblica Amministrazione	<input type="checkbox"/>	Attività culturali	<input type="checkbox"/>	Parcheggi
<input type="checkbox"/>	Formazione Lavoro	<input type="checkbox"/>	Servizi Sanitari	<input checked="" type="checkbox"/>	Interesse religioso	<input type="checkbox"/>	Attività ricreative sportive	<input type="checkbox"/>	Infrastrutture per la mobilità



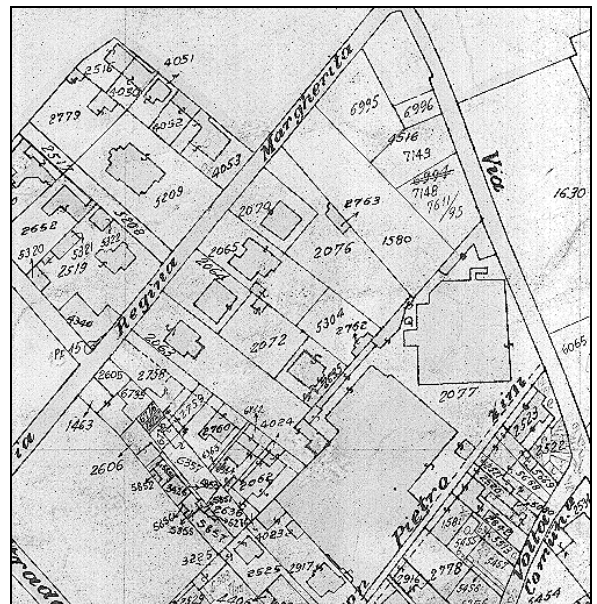
Scheda di rilevamento n. 160



AEROFOTOGRAMMETRICO



IMMAGINI



ESTRATTO CATASTALE

**Scheda di
rilevamento n°**

160.2

INDIVIDUAZIONE DEL SERVIZIO	Ex Ufficio cultura, sport e tempo libero del Comune di Tradate
------------------------------------	--

DESCRIZIONE	
	Ufficio comunale

GESTIONE	<input checked="" type="checkbox"/> PUBBLICA	<input type="checkbox"/> PRIVATA	<input type="checkbox"/> ASSOCIAZIONE
-----------------	--	----------------------------------	---------------------------------------

1. LOCALIZZAZIONE	Nel territorio comunale di Tradate					
<input checked="" type="checkbox"/>	Indirizzo	Via	G. Mameli, 13			
INDIVIDUAZIONE CATASTALE	Foglio	16	Mappale	2779	Subalterno	
INDIVIDUAZIONE P.R.G.	Tavola	4.7	Zona	Interesse comune, IC,4		
PRATICHE EDILIZIE	62/85					

2.	Utenza		
BACINO D'UTENZA	<input checked="" type="checkbox"/> Comunale		
	<input type="checkbox"/> Sovracomunale		
CARATTERISTICHE DEGLI UTENTI	n° persone		
	tipologia	Cittadini e associazioni	

3. SETTORE									
<input type="checkbox"/>	Istruzione	<input type="checkbox"/>	Servizi alla persona	<input checked="" type="checkbox"/>	Pubblica Amministrazione	<input type="checkbox"/>	Attività culturali	<input type="checkbox"/>	Parcheggi
<input type="checkbox"/>	Formazione Lavoro	<input type="checkbox"/>	Servizi Sanitari	<input type="checkbox"/>	Interesse religioso	<input type="checkbox"/>	Attività ricreative sportive	<input type="checkbox"/>	Infrastrutture per la mobilità

**CARATTERISTICHE:**

4.	LOCALIZZAZIONE ALL'INTERNO DEL COMUNE	<input checked="" type="checkbox"/> Centrale	<input type="checkbox"/> Periferica	<input type="checkbox"/> Isolata	<input type="checkbox"/> altro
		Integrazione con le funzioni al contorno	<input type="checkbox"/> insufficiente	<input type="checkbox"/> soddisfacente	<input checked="" type="checkbox"/> buono
		Compatibilità con le funzioni al contorno	<input type="checkbox"/> insufficiente	<input type="checkbox"/> soddisfacente	<input checked="" type="checkbox"/> buono

5.	RAGGIUNGIBILE CON MEZZI PUBBLICI	<input checked="" type="checkbox"/> si	<input type="checkbox"/> no	Specificare	Treno: stazione Tradate FNM a 500m
----	----------------------------------	--	-----------------------------	-------------	------------------------------------

6.	GRADO DI IDONEITÀ DEL SERVIZIO RELATIVAMENTE A	Ubicazione	<input type="checkbox"/> insufficiente	<input type="checkbox"/> soddisfacente	<input checked="" type="checkbox"/> buono
		Strutture	<input type="checkbox"/> insufficiente	<input checked="" type="checkbox"/> soddisfacente	<input type="checkbox"/> buono
		Consistenza	<input type="checkbox"/> insufficiente	<input checked="" type="checkbox"/> soddisfacente	<input type="checkbox"/> buono
		Attrezzature	<input type="checkbox"/> insufficiente	<input checked="" type="checkbox"/> soddisfacente	<input type="checkbox"/> buono
		Conservazione	<input type="checkbox"/> insufficiente	<input checked="" type="checkbox"/> soddisfacente	<input type="checkbox"/> buono

7.	RISORSE E DOTAZIONI	Programmazione Adeguamenti	<input checked="" type="checkbox"/> si	<input type="checkbox"/> no
		Acquedotto	<input checked="" type="checkbox"/> si	<input type="checkbox"/> no
		Elettricità	<input checked="" type="checkbox"/> si	<input type="checkbox"/> no
		Gas Metano	<input checked="" type="checkbox"/> si	<input type="checkbox"/> no
		Telefono	<input checked="" type="checkbox"/> si	<input type="checkbox"/> no
		Illuminazione Pubblica	<input checked="" type="checkbox"/> si	<input type="checkbox"/> no
		Fognatura	<input checked="" type="checkbox"/> si	<input type="checkbox"/> no

8.	SERVIZI DI PROMOZIONE E DI SOSTEGNO	Istruzione	<input type="checkbox"/> si	<input type="checkbox"/> no
		Lavoro	<input type="checkbox"/> si	<input type="checkbox"/> no
		Famiglia	<input type="checkbox"/> si	<input type="checkbox"/> no
		Anziani	<input type="checkbox"/> si	<input type="checkbox"/> no
		Disabili – Emarginati	<input type="checkbox"/> si	<input type="checkbox"/> no
		Sport	<input checked="" type="checkbox"/> si	<input type="checkbox"/> no
		Cultura	<input checked="" type="checkbox"/> si	<input type="checkbox"/> no

9.	STATO DI CONSISTENZA EDIFICIO E STRUTTURE CARATTERISTICHE DIMENSIONALI	Superficie di pertinenza mq	1919.65
		Superficie coperta mq	370
		Superficie Lorda di Pavimento mq	100
		Superficie parcheggi pertinenziali mq	/
		Superficie a verde pertinenziale mq	1549.65
		Superficie scoperta a cortile mq	/
		Numero uffici	2
		Numero servizi igienici	1
		Numero utenti ospitabili	/
		Numero personale addetto	2

10.	STATO DI CONSISTENZA DELLE ATTREZZATURE	TIPOLOGIA STRUTTURE DISPONIBILI	
		Arredo	Discreto
		Dotazione tecnologica	Discreto

11.	NOTE: L'area standard comprende la sede del GAT, scheda n. 42.3 e la sede della biblioteca comunale, scheda n. 42.2.
-----	--

**Scheda di
rilevamento n°**

160.3

INDIVIDUAZIONE DEL SERVIZIO	Gruppo Astronomico Tradatese (GAT)
------------------------------------	------------------------------------

DESCRIZIONE	Associazione culturale per lo studio dell'astronomia
	Presidente dott. Guaita Cesare
	(sede anche di altre associazioni)

GESTIONE	<input type="checkbox"/> PUBBLICA	<input type="checkbox"/> PRIVATA	<input checked="" type="checkbox"/> ASSOCIAZIONE
-----------------	-----------------------------------	----------------------------------	--

1. LOCALIZZAZIONE						
<input checked="" type="checkbox"/>	Nel territorio comunale di Tradate					
	Indirizzo	Via	G. Mameli, 13			
INDIVIDUAZIONE CATASTALE	Foglio	16	Mappale	2779	Subalterno	
INDIVIDUAZIONE P.R.G.	Tavola	4.7	Zona	Interesse comune, IC,4		
PRATICHE EDILIZIE	62/85					

2.	Utenza		
BACINO D'UTENZA	<input checked="" type="checkbox"/> Comunale		
	<input type="checkbox"/> Sovracomunale		
CARATTERISTICHE DEGLI UTENTI	n° persone		
	tipologia	Cittadini e associazioni	

3. SETTORE									
<input type="checkbox"/>	Istruzione	<input type="checkbox"/>	Servizi alla persona	<input type="checkbox"/>	Pubblica Amministrazione	<input checked="" type="checkbox"/>	Attività culturali	<input type="checkbox"/>	Parcheggi
<input type="checkbox"/>	Formazione Lavoro	<input type="checkbox"/>	Servizi Sanitari	<input type="checkbox"/>	Interesse religioso	<input type="checkbox"/>	Attività ricreative sportive	<input type="checkbox"/>	Infrastrutture per la mobilità

CARATTERISTICHE:

4.	LOCALIZZAZIONE ALL'INTERNO DEL COMUNE	<input checked="" type="checkbox"/> Centrale	<input type="checkbox"/> Periferica	<input type="checkbox"/> Isolata	<input type="checkbox"/> altro
		Integrazione con le funzioni al contorno	<input type="checkbox"/> insufficiente	<input checked="" type="checkbox"/> soddisfacente	<input type="checkbox"/> buono
		Compatibilità con le funzioni al contorno	<input type="checkbox"/> insufficiente	<input type="checkbox"/> soddisfacente	<input checked="" type="checkbox"/> buono

5.	RAGGIUNGIBILE CON MEZZI PUBBLICI	<input checked="" type="checkbox"/> si	<input type="checkbox"/> no	Specificare	Treno: stazione FNM a 500 m
-----------	----------------------------------	--	-----------------------------	-------------	-----------------------------

6.	GRADO DI IDONEITÀ DEL SERVIZIO RELATIVAMENTE A	Ubicazione	<input type="checkbox"/> insufficiente	<input type="checkbox"/> soddisfacente	<input checked="" type="checkbox"/> buono
		Strutture	<input type="checkbox"/> insufficiente	<input checked="" type="checkbox"/> soddisfacente	<input type="checkbox"/> buono
		Consistenza	<input type="checkbox"/> insufficiente	<input checked="" type="checkbox"/> soddisfacente	<input type="checkbox"/> buono



COMUNE DI TRADATE (VA)

PIANO DEI SERVIZI – SCHEDE

Standard Esistente

	Attrezzature	<input type="checkbox"/> insufficiente	<input checked="" type="checkbox"/> soddisfacente	<input type="checkbox"/> buono
	Conservazione	<input type="checkbox"/> insufficiente	<input checked="" type="checkbox"/> soddisfacente	<input type="checkbox"/> buono

7.	RISORSE E DOTAZIONI	Programmazione Adeguamenti	<input checked="" type="checkbox"/> si	<input type="checkbox"/> no
		Acquedotto	<input checked="" type="checkbox"/> si	<input type="checkbox"/> no
		Elettricità	<input checked="" type="checkbox"/> si	<input type="checkbox"/> no
		Gas Metano	<input checked="" type="checkbox"/> si	<input type="checkbox"/> no
		Telefono	<input checked="" type="checkbox"/> si	<input type="checkbox"/> no
		Illuminazione Pubblica	<input checked="" type="checkbox"/> si	<input type="checkbox"/> no
		Fognatura	<input checked="" type="checkbox"/> si	<input type="checkbox"/> no

8.	SERVIZI DI PROMOZIONE E DI SOSTEGNO	Istruzione	<input type="checkbox"/> si	<input type="checkbox"/> no
		Lavoro	<input type="checkbox"/> si	<input type="checkbox"/> no
		Famiglia	<input type="checkbox"/> si	<input type="checkbox"/> no
		Anziani	<input type="checkbox"/> si	<input type="checkbox"/> no
		Disabili – Emarginati	<input type="checkbox"/> si	<input type="checkbox"/> no
		Sport	<input type="checkbox"/> si	<input type="checkbox"/> no
		Cultura	<input checked="" type="checkbox"/> si	<input type="checkbox"/> no

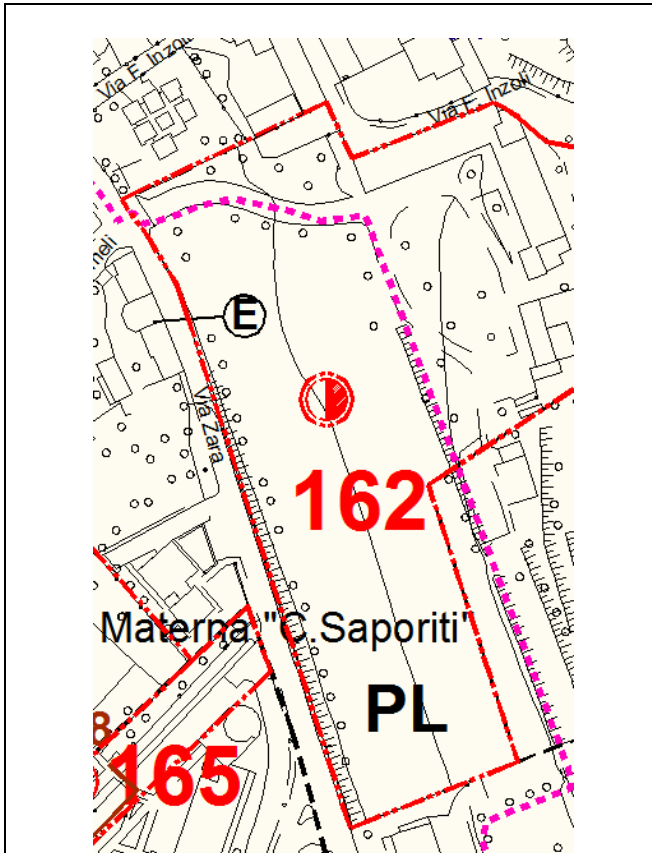
9.	STATO DI CONSISTENZA EDIFICIO E STRUTTURE CARATTERISTICHE DIMENSIONALI	Superficie di pertinenza mq	1919.65
		Superficie coperta mq	370
		Superficie Lorda di Pavimento mq	Mq 253.75 (Piano primo)
		Superficie parcheggi pertinenziali mq	/
		Superficie a verde pertinenziale mq	/
		Numero aule	3
		Numero servizi igienici	1
		Numero utenti ospitabili	
Numero personale addetto			

10.	STATO DI CONSISTENZA DELLE ATTREZZATURE	TIPOLOGIA STRUTTURE DISPONIBILI	

11.	NOTE: è previsto il trasferimento del Gruppo Astronomico Tradatese nell'osservatorio, scheda n.246, ora in fase di realizzazione, sito nel Parco Pineta. L'area standard comprende la sede dell'ufficio Cultura, sport e tempo libero del Comune di Tradate, scheda n.42.1 e l'attuale sede della biblioteca comunale, scheda n. 42.2, anche per essa è prossimo il trasferimento, troverà ubicazione nel nuovo centro culturale di via Zara, scheda n. 110.
-----	---



Scheda di rilevamento n. 162



AEROFOTOGRAMMETRICO



IMMAGINI



ESTRATTO CATASTALE



Scheda di rilevamento n°

162

INDIVIDUAZIONE DEL SERVIZIO	standard verde attrezzato
--	---------------------------

DESCRIZIONE	Giardino di Villa Inzoli
--------------------	--------------------------

GESTIONE	<input checked="" type="checkbox"/> PUBBLICA	<input type="checkbox"/> PRIVATA	<input type="checkbox"/> RELIGIOSA
-----------------	--	----------------------------------	------------------------------------

1. LOCALIZZAZIONE						
<input checked="" type="checkbox"/>	Nel territorio comunale di Tradate					
	Indirizzo	Via		Zara		
INDIVIDUAZIONE CATASTALE	Foglio	16	Mappale	1630	Subalterno	
INDIVIDUAZIONE P.R.G.	Tavola	4.7	Zona	Spazio pubblico SP,12		

2.	Utenza				
	BACINO D'UTENZA	<input checked="" type="checkbox"/> Comunale			
		<input type="checkbox"/> Sovracomunale	Specificare		
	CARATTERISTICHE DEGLI UTENTI	n° persone			
		tipologia			

3. SETTORE									
<input type="checkbox"/>	Istruzione	<input type="checkbox"/>	Servizi alla persona	<input type="checkbox"/>	Pubblica Amministrazione	<input type="checkbox"/>	Attività culturali	<input type="checkbox"/>	Parcheggi
<input type="checkbox"/>	Formazione Lavoro	<input type="checkbox"/>	Servizi Sanitari	<input type="checkbox"/>	Interesse religioso	<input type="checkbox"/>	Attività ricreative sportive	<input type="checkbox"/>	Infrastrutture per la mobilità

CARATTERISTICHE:

4.	LOCALIZZAZIONE ALL'INTERNO DEL COMUNE	<input checked="" type="checkbox"/> Centrale	<input type="checkbox"/> Periferica	<input type="checkbox"/> Isolata	<input type="checkbox"/> altro
		Integrazione con le funzioni al contorno	<input type="checkbox"/> insufficiente	<input type="checkbox"/> soddisfacente	<input type="checkbox"/> buono
		Compatibilità con le funzioni al contorno	<input type="checkbox"/> insufficiente	<input type="checkbox"/> soddisfacente	<input type="checkbox"/> buono



5.	RAGGIUNGIBILE CON MEZZI PUBBLICI	<input checked="" type="checkbox"/> si	<input type="checkbox"/> no	Specificare	Stazione treno FNM a m400
----	----------------------------------	--	-----------------------------	-------------	---------------------------

6.	GRADO DI IDONEITÀ DEL SERVIZIO RELATIVAMENTE A	Ubicazione	<input type="checkbox"/> insufficiente	<input type="checkbox"/> soddisfacente	<input checked="" type="checkbox"/> buono
		Strutture	<input type="checkbox"/> insufficiente	<input type="checkbox"/> soddisfacente	<input type="checkbox"/> buono
		Consistenza	<input type="checkbox"/> insufficiente	<input type="checkbox"/> soddisfacente	<input type="checkbox"/> buono
		Attrezzature	<input type="checkbox"/> insufficiente	<input type="checkbox"/> soddisfacente	<input type="checkbox"/> buono
		Conservazione	<input type="checkbox"/> insufficiente	<input type="checkbox"/> soddisfacente	<input type="checkbox"/> buono

7.	RISORSE E DOTAZIONI POTENZIALI ALLACCIAMENTI	Programmazione Adeguamenti	<input type="checkbox"/> si	<input type="checkbox"/> no
		Acquedotto	<input type="checkbox"/> si	<input type="checkbox"/> no
		Elettricità	<input type="checkbox"/> si	<input type="checkbox"/> no
		Gas Metano	<input type="checkbox"/> si	<input type="checkbox"/> no
		Telefono	<input type="checkbox"/> si	<input type="checkbox"/> no
		Illuminazione Pubblica	<input type="checkbox"/> si	<input type="checkbox"/> no
	Fognatura	<input type="checkbox"/> si	<input type="checkbox"/> no	

8.	ATTIVITA' OSPITATE	Istruzione	<input type="checkbox"/> si	<input type="checkbox"/> no
		Lavoro	<input type="checkbox"/> si	<input type="checkbox"/> no
		Famiglia	<input type="checkbox"/> si	<input type="checkbox"/> no
		Anziani	<input type="checkbox"/> si	<input type="checkbox"/> no
		Disabili – Emarginati	<input type="checkbox"/> si	<input type="checkbox"/> no
		Sport	<input type="checkbox"/> si	<input type="checkbox"/> no

9.	STATO DI CONSISTENZA EDIFICIO E STRUTTURE CARATTERISTICHE DIMENSIONALI	Superficie di pertinenza mq	7036.54
		Superficie coperta mq	/
		Superficie parcheggi pertinenziali mq	/
		Superficie a verde pertinenziale mq	7036.54
		Superficie scoperta a cortile mq	/
		Numero locali accessori	/
		Numero utenti ospitabili	/
	Numero personale addetto	/	

10.	STATO DI CONSISTENZA DELLE ATTREZZATURE	TIPOLOGIA STRUTTURE DISPONIBILI	

11.	NOTE: l'area è di proprietà privata, non è usufruibile dalla collettività. La variante 14 al PRG prevede mq 7612.23, confermati dalla variante n.24.
-----	---

**Scheda di
rilevamento n°**

162

INDIVIDUAZIONE DEL SERVIZIO	Previsto standard verde attrezzato
------------------------------------	------------------------------------



DESCRIZIONE	
	Giardino privato

GESTIONE	<input type="checkbox"/> PUBBLICA	<input checked="" type="checkbox"/> PRIVATA	<input type="checkbox"/> RELIGIOSA
----------	-----------------------------------	---	------------------------------------

1. LOCALIZZAZIONE							
<input checked="" type="checkbox"/>	Nel territorio comunale di Tradate						
	Indirizzo	Via	Zara				
INDIVIDUAZIONE CATASTALE	Foglio	All.24 TR	Mappale	3499	Subalterno		
INDIVIDUAZIONE P.R.G.	Tavola	4.7	Zona	Spazio pubblico SP,13			

2. Utenza		
BACINO D'UTENZA	<input type="checkbox"/> Comunale	
	<input type="checkbox"/> Sovracomunale	Specificare
CARATTERISTICHE DEGLI UTENTI	n° persone	
	tipologia	

3. SETTORE									
<input type="checkbox"/>	Istruzione	<input type="checkbox"/>	Servizi alla persona	<input type="checkbox"/>	Pubblica Amministrazione	<input type="checkbox"/>	Attività culturali	<input type="checkbox"/>	Parcheggi
<input type="checkbox"/>	Formazione Lavoro	<input type="checkbox"/>	Servizi Sanitari	<input type="checkbox"/>	Interesse religioso	<input type="checkbox"/>	Attività ricreative sportive	<input type="checkbox"/>	Infrastrutture per la mobilità

CARATTERISTICHE:					
-------------------------	--	--	--	--	--

4.	LOCALIZZAZIONE ALL'INTERNO DEL COMUNE	<input checked="" type="checkbox"/> Centrale	<input type="checkbox"/> Periferica	<input type="checkbox"/> Isolata	<input type="checkbox"/> altro
		Integrazione con le funzioni al contorno	<input type="checkbox"/> insufficiente	<input type="checkbox"/> soddisfacente	<input type="checkbox"/> buono
		Compatibilità con le funzioni al contorno	<input type="checkbox"/> insufficiente	<input type="checkbox"/> soddisfacente	<input type="checkbox"/> buono

5.	RAGGIUNGIBILE CON MEZZI PUBBLICI	<input type="checkbox"/> si	<input checked="" type="checkbox"/> no	Specificare	
----	----------------------------------	-----------------------------	--	-------------	--

6.	GRADO DI IDONEITÀ DEL SERVIZIO RELATIVAMENTE A	Ubicazione	<input type="checkbox"/> insufficiente	<input type="checkbox"/> soddisfacente	<input checked="" type="checkbox"/> buono
		Strutture	<input type="checkbox"/> insufficiente	<input type="checkbox"/> soddisfacente	<input type="checkbox"/> buono
		Consistenza	<input type="checkbox"/> insufficiente	<input type="checkbox"/> soddisfacente	<input type="checkbox"/> buono
		Attrezzature	<input type="checkbox"/> insufficiente	<input type="checkbox"/> soddisfacente	<input type="checkbox"/> buono
		Conservazione	<input type="checkbox"/> insufficiente	<input type="checkbox"/> soddisfacente	<input checked="" type="checkbox"/> buono

7.	RISORSE E DOTAZIONI	Programmazione Adeguamenti	<input type="checkbox"/> si	<input type="checkbox"/> no
----	---------------------	----------------------------	-----------------------------	-----------------------------



COMUNE DI TRADATE (VA)

PIANO DEI SERVIZI – SCHEDE

Standard Esistente

	POTENZIALI ALLACCIAMENTI	Acquedotto	<input type="checkbox"/> si	<input type="checkbox"/> no
		Elettricità	<input type="checkbox"/> si	<input type="checkbox"/> no
		Gas Metano	<input type="checkbox"/> si	<input type="checkbox"/> no
		Telefono	<input type="checkbox"/> si	<input type="checkbox"/> no
		Illuminazione Pubblica	<input type="checkbox"/> si	<input type="checkbox"/> no
		Fognatura	<input type="checkbox"/> si	<input type="checkbox"/> no

8.	ATTIVITA' OSPITATE	Istruzione	<input type="checkbox"/> si	<input type="checkbox"/> no
		Lavoro	<input type="checkbox"/> si	<input type="checkbox"/> no
		Famiglia	<input type="checkbox"/> si	<input type="checkbox"/> no
		Anziani	<input type="checkbox"/> si	<input type="checkbox"/> no
		Disabili – Emarginati	<input type="checkbox"/> si	<input type="checkbox"/> no
		Sport	<input type="checkbox"/> si	<input type="checkbox"/> no

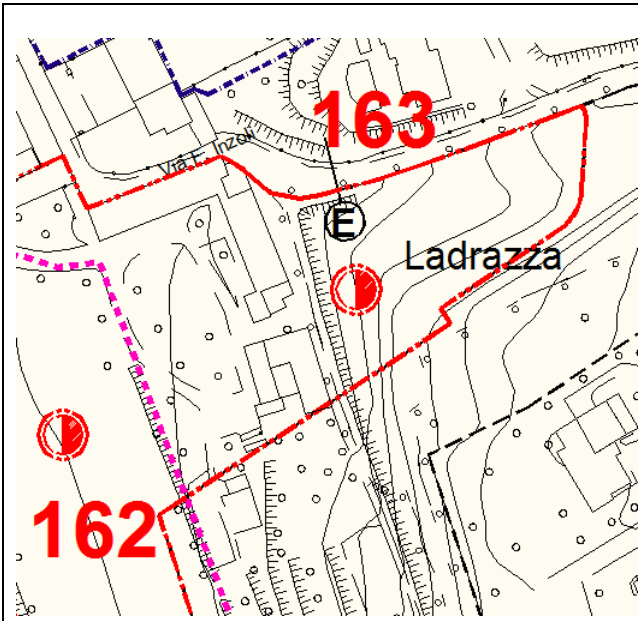
9.	STATO DI CONSISTENZA EDIFICIO E STRUTTURE CARATTERISTICHE DIMENSIONALI	Superficie di pertinenza mq	798.39
		Superficie coperta mq	
		Superficie parcheggi pertinenziali mq	
		Superficie a verde pertinenziale mq	798.39
		Superficie scoperta a cortile mq	
		Numero locali accessori	
		Numero utenti ospitabili	
Numero personale addetto			

10.	STATO DI CONSISTENZA DELLE ATTREZZATURE	TIPOLOGIA STRUTTURE DISPONIBILI	

11.	NOTE: l'area non è ancora stata acquisita dal Comune, si tratta di giardino privato di pertinenza di una villa. La variante 14 al PRG prevede mq 798.39, confermati dalla variante n.24.
-----	---



Scheda di rilevamento n. 163



AEROFOTOGRAMMETRICO



IMMAGINI



ESTRATTO CATASTALE

**Scheda di
rilevamento n°**

163

INDIVIDUAZIONE DEL SERVIZIO	standard verde attrezzato
--	---------------------------

DESCRIZIONE	
	parco di villa pubblica

GESTIONE	<input checked="" type="checkbox"/> PUBBLICA	<input type="checkbox"/> PRIVATA	<input type="checkbox"/> RELIGIOSA
-----------------	--	----------------------------------	------------------------------------

1. LOCALIZZAZIONE	Nel territorio comunale di Tradate					
<input checked="" type="checkbox"/>	Indirizzo	Via		Zara		
INDIVIDUAZIONE CATASTALE	Foglio	16	Mappale	1635	Subalterno	
INDIVIDUAZIONE P.R.G.	Tavola	4.7	Zona	Spazio pubblico SP,12		

2.	Utenza		
BACINO D'UTENZA	<input type="checkbox"/> Comunale		
	<input type="checkbox"/> Sovracomunale	Specificare	
CARATTERISTICHE DEGLI UTENTI	n° persone		
	tipologia		

3. SETTORE	<input type="checkbox"/>	Istruzione	<input type="checkbox"/>	Servizi alla persona	<input type="checkbox"/>	Pubblica Amministrazione	<input type="checkbox"/>	Attività culturali	<input type="checkbox"/>	Parcheggi
	<input type="checkbox"/>	Formazione Lavoro	<input type="checkbox"/>	Servizi Sanitari	<input type="checkbox"/>	Interesse religioso	<input type="checkbox"/>	Attività ricreative sportive	<input type="checkbox"/>	Infrastrutture per la mobilità

CARATTERISTICHE:

4.	LOCALIZZAZIONE ALL'INTERNO DEL COMUNE	<input checked="" type="checkbox"/> Centrale	<input type="checkbox"/> Periferica	<input type="checkbox"/> Isolata	<input type="checkbox"/> altro
		Integrazione con le funzioni al contorno	<input type="checkbox"/> insufficiente	<input type="checkbox"/> soddisfacente	<input type="checkbox"/> buono
		Compatibilità con le funzioni al contorno	<input type="checkbox"/> insufficiente	<input type="checkbox"/> soddisfacente	<input type="checkbox"/> buono



COMUNE DI TRADATE (VA)

PIANO DEI SERVIZI – SCHEDE

Standard Esistente

5.	RAGGIUNGIBILE CON MEZZI PUBBLICI	<input checked="" type="checkbox"/> si	<input type="checkbox"/> no	Specificare	Stazione treno FNM a m400
----	----------------------------------	--	-----------------------------	-------------	---------------------------

6.	GRADO DI IDONEITÀ DEL SERVIZIO RELATIVAMENTE A	Ubicazione	<input type="checkbox"/> insufficiente	<input type="checkbox"/> soddisfacente	<input checked="" type="checkbox"/> buono
		Strutture	<input type="checkbox"/> insufficiente	<input type="checkbox"/> soddisfacente	<input type="checkbox"/> buono
		Consistenza	<input type="checkbox"/> insufficiente	<input type="checkbox"/> soddisfacente	<input type="checkbox"/> buono
		Attrezzature	<input type="checkbox"/> insufficiente	<input type="checkbox"/> soddisfacente	<input type="checkbox"/> buono
		Conservazione	<input type="checkbox"/> insufficiente	<input type="checkbox"/> soddisfacente	<input type="checkbox"/> buono

7.	RISORSE E DOTAZIONI POTENZIALI ALLACCIAMENTI	Programmazione Adeguamenti	<input type="checkbox"/> si	<input type="checkbox"/> no
		Acquedotto	<input type="checkbox"/> si	<input type="checkbox"/> no
		Elettricità	<input type="checkbox"/> si	<input type="checkbox"/> no
		Gas Metano	<input type="checkbox"/> si	<input type="checkbox"/> no
		Telefono	<input type="checkbox"/> si	<input type="checkbox"/> no
		Illuminazione Pubblica	<input type="checkbox"/> si	<input type="checkbox"/> no
	Fognatura	<input type="checkbox"/> si	<input type="checkbox"/> no	

8.	ATTIVITA' OSPITATE	Istruzione	<input type="checkbox"/> si	<input type="checkbox"/> no
		Lavoro	<input type="checkbox"/> si	<input type="checkbox"/> no
		Famiglia	<input type="checkbox"/> si	<input type="checkbox"/> no
		Anziani	<input type="checkbox"/> si	<input type="checkbox"/> no
		Disabili – Emarginati	<input type="checkbox"/> si	<input type="checkbox"/> no
		Sport	<input type="checkbox"/> si	<input type="checkbox"/> no

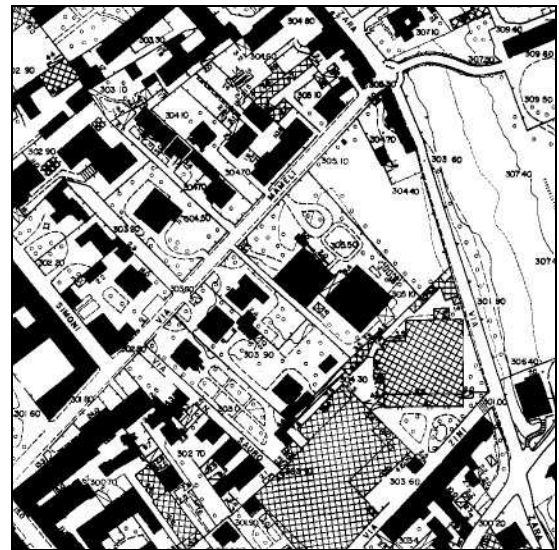
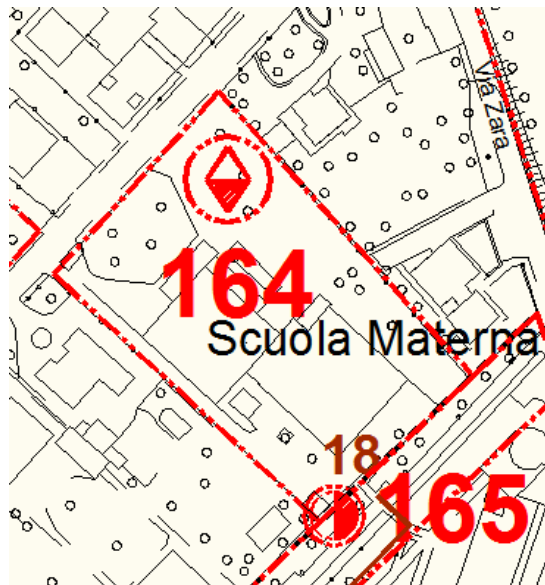
9.	STATO DI CONSISTENZA EDIFICIO E STRUTTURE CARATTERISTICHE DIMENSIONALI	Superficie di pertinenza mq	8940,00
		Superficie coperta mq	/
		Superficie parcheggi pertinenziali mq	/
		Superficie a verde pertinenziale mq	
		Superficie scoperta a cortile mq	/
		Numero locali accessori	/
		Numero utenti ospitabili	/
Numero personale addetto	/		

10.	STATO DI CONSISTENZA DELLE ATTREZZATURE	TIPOLOGIA STRUTTURE DISPONIBILI	

11.	Area pubblica di mq 8940,00
-----	-----------------------------



Scheda di rilevamento n. 164



AEROFOTOGRAMMETRICO



IMMAGINI



ESTRATTO CATASTALE



Scheda di rilevamento n°

164

INDIVIDUAZIONE DEL SERVIZIO	Scuola materna
--	----------------

DESCRIZIONE	Scuola materna Carlo Saporiti
--------------------	-------------------------------

GESTIONE	<input type="checkbox"/> PUBBLICA	<input checked="" type="checkbox"/> PRIVATA	<input type="checkbox"/> RELIGIOSA
-----------------	-----------------------------------	---	------------------------------------

1. LOCALIZZAZIONE							
<input checked="" type="checkbox"/>	Nel territorio comunale di Tradate						
	Indirizzo	Via	G. Mameli, 40				
INDIVIDUAZIONE CATASTALE	Foglio	16	Mappale	1580,2070, 2076.	Subalterno		
INDIVIDUAZIONE P.R.G.	Tavola	4.7	Zona	Interesse comune IC, 1			
PRATICHE EDILIZIE							

2. Utenza		
BACINO D'UTENZA	<input checked="" type="checkbox"/> Comunale	
	<input type="checkbox"/> Sovracomunale	Specificare
CARATTERISTICHE DEGLI UTENTI	n° persone	
	tipologia	

3. SETTORE									
<input type="checkbox"/>	Istruzione	<input checked="" type="checkbox"/>	Servizi alla persona	<input type="checkbox"/>	Pubblica Amministrazione	<input type="checkbox"/>	Attività culturali	<input type="checkbox"/>	Parcheggi
<input type="checkbox"/>	Formazione Lavoro	<input type="checkbox"/>	Servizi Sanitari	<input type="checkbox"/>	Interesse religioso	<input type="checkbox"/>	Attività ricreative sportive	<input type="checkbox"/>	Infrastrutture per la mobilità

**CARATTERISTICHE:**

4.	LOCALIZZAZIONE ALL'INTERNO DEL COMUNE	<input checked="" type="checkbox"/> Centrale	<input type="checkbox"/> Periferica	<input type="checkbox"/> Isolata	<input type="checkbox"/> altro
		Integrazione con le funzioni al contorno	<input type="checkbox"/> insufficiente	<input type="checkbox"/> soddisfacente	<input checked="" type="checkbox"/> buono
		Compatibilità con le funzioni al contorno	<input type="checkbox"/> insufficiente	<input type="checkbox"/> soddisfacente	<input checked="" type="checkbox"/> buono
5.	RAGGIUNGIBILE CON MEZZI PUBBLICI	<input checked="" type="checkbox"/> si	<input type="checkbox"/> no	Specificare	Stazione FNM a 500 m.

6.	GRADO DI IDONEITÀ DEL SERVIZIO RELATIVAMENTE A	Ubicazione	<input type="checkbox"/> insufficiente	<input type="checkbox"/> soddisfacente	<input checked="" type="checkbox"/> buono
		Strutture	<input type="checkbox"/> insufficiente	<input type="checkbox"/> soddisfacente	<input checked="" type="checkbox"/> buono
		Consistenza	<input type="checkbox"/> insufficiente	<input type="checkbox"/> soddisfacente	<input checked="" type="checkbox"/> buono
		Attrezzature	<input type="checkbox"/> insufficiente	<input type="checkbox"/> soddisfacente	<input checked="" type="checkbox"/> buono
		Conservazione	<input type="checkbox"/> insufficiente	<input type="checkbox"/> soddisfacente	<input checked="" type="checkbox"/> buono

7.	RISORSE E DOTAZIONI	Programmazione Adeguamenti	<input type="checkbox"/> si	<input type="checkbox"/> no
		Acquedotto	<input checked="" type="checkbox"/> si	<input type="checkbox"/> no
		Elettricità	<input checked="" type="checkbox"/> si	<input type="checkbox"/> no
		Gas Metano	<input checked="" type="checkbox"/> si	<input type="checkbox"/> no
		Telefono	<input checked="" type="checkbox"/> si	<input type="checkbox"/> no
		Illuminazione Pubblica	<input checked="" type="checkbox"/> si	<input type="checkbox"/> no
		Fognatura	<input checked="" type="checkbox"/> si	<input type="checkbox"/> no

8.	SERVIZI DI PROMOZIONE E DI SOSTEGNO	Istruzione	<input checked="" type="checkbox"/> si	<input type="checkbox"/> no
		Lavoro	<input type="checkbox"/> si	<input type="checkbox"/> no
		Famiglia	<input type="checkbox"/> si	<input type="checkbox"/> no
		Anziani	<input type="checkbox"/> si	<input type="checkbox"/> no
		Disabili – Emarginati	<input type="checkbox"/> si	<input type="checkbox"/> no
		Sport	<input type="checkbox"/> si	<input type="checkbox"/> no

9.	STATO DI CONSISTENZA EDIFICIO E STRUTTURE CARATTERISTICHE DIMENSIONALI	Superficie di pertinenza mq	4644.07
		Superficie coperta mq	1255
		Superficie Lorda di Pavimento mq	1700 disposti su due piani
		Numero parcheggi pertinenziali	2
		Superficie a verde pertinenziale mq	3089.07
		Superficie scoperta a cortile mq	300mq circa
		Superficie accessori mq	535
		Numero aule	8
		Numero uffici	2
		Superficie mensa mq	210 inclusa la cucina, si trova al piano primo, mentre la mensa è ubicata a piano terra per cui è dotata di un montacarichi.
		Numero servizi igienici	30 suddivisi in 4 nuclei
		Ambulatori	1
		Superficie abitazione suore mq	174 ora in disuso
		Cappella	1
		Numero utenti ospitabili	222
Numero personale addetto			

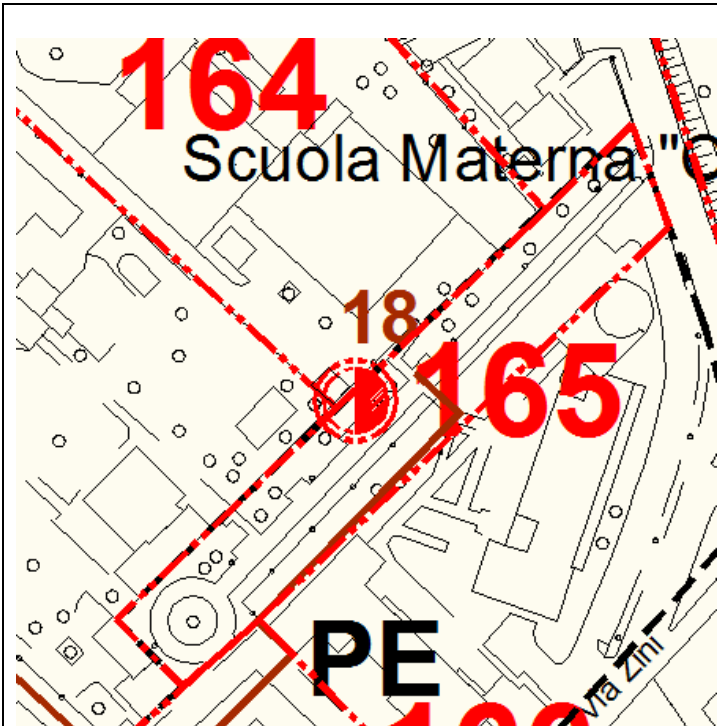


10.	STATO DI CONSISTENZA DELLE ATTREZZATURE	TIPOLOGIA STRUTTURE DISPONIBILI	
		Varietà e dotazione giochi sia esterni che interni	Buona
		Arredamento	Buono
		Attrezzature cucina e mensa	Buono

11.	<p>NOTE: l'asilo riesce a soddisfare tutte le domande di accoglienza. Da tre anni le suore hanno lasciato l'asilo, la loro abitazione, al piano primo, è ora in disuso. L'asilo offre servizi aggiuntivi alle famiglie quali: il pre-scuola dalle h 7.30 alle 8.30 e il post-scuola dalle h 15.30 alle 17.45, il servizio bus; inoltre interagisce con le strutture e i servizi comunali quali i servizi sociali e l'ufficio cultura per la dotazione dei libri.</p> <p>Gli utenti sono per il 75% residenti a Tradate e i restanti provengono da Locate Varesino. La maggior parte dei bambini prima di arrivare all'asilo non ha frequentato il nido, ma era curato dai genitori o dai nonni. La struttura è adeguata al superamento delle barriere architettoniche. L'unico inconveniente è la dotazione di parcheggi pertinenziali. Nel cortile posteriore è possibile parcheggiare due auto, ma il resto degli addetti non ha un posto predestinato. (Sopralluogo effettuato il 16/03/2004, referente la Direttrice).</p>
-----	--



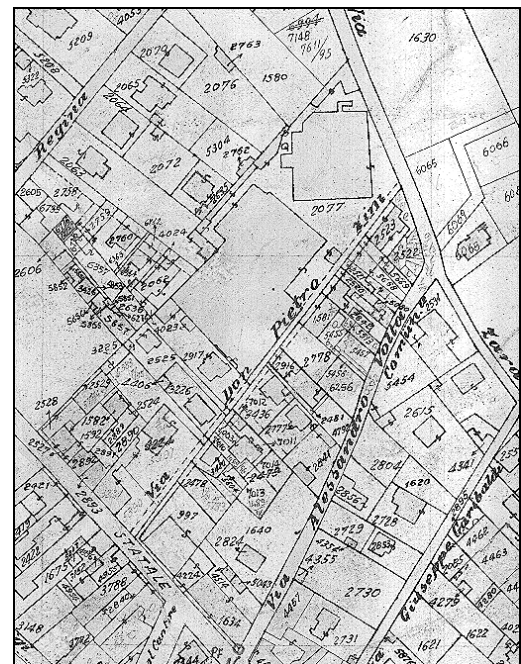
Scheda di rilevamento n. 165



AEROFOTOGRAMMETRICO



IMMAGINI



ESTRATTO CATASTALE



Scheda di rilevamento n°

165

INDIVIDUAZIONE DEL SERVIZIO	Standard verde attrezzato relativo ed un Piano Esecutivo in progetto
------------------------------------	--

DESCRIZIONE	
	Fascia di verde

GESTIONE	<input type="checkbox"/> PUBBLICA	<input checked="" type="checkbox"/> PRIVATA	<input type="checkbox"/> RELIGIOSA
-----------------	-----------------------------------	---	------------------------------------

1. LOCALIZZAZIONE						
<input checked="" type="checkbox"/>	Nel territorio comunale di Tradate					
	Indirizzo	Via	Zara			
INDIVIDUAZIONE CATASTALE	Foglio	16	Mappale	2079, 2077.	Subalterno	
INDIVIDUAZIONE P.R.G.	Tavola	4.7	Zona	Spazio pubblico SP,15		

2. Utenza		
BACINO D'UTENZA	<input type="checkbox"/> Comunale	
	<input type="checkbox"/> Sovracomunale	Specificare
CARATTERISTICHE DEGLI UTENTI	n° persone	
	tipologia	

3. SETTORE									
<input type="checkbox"/>	Istruzione	<input type="checkbox"/>	Servizi alla persona	<input type="checkbox"/>	Pubblica Amministrazione	<input type="checkbox"/>	Attività culturali	<input type="checkbox"/>	Parcheggi
<input type="checkbox"/>	Formazione Lavoro	<input type="checkbox"/>	Servizi Sanitari	<input type="checkbox"/>	Interesse religioso	<input checked="" type="checkbox"/>	Attività ricreative sportive	<input type="checkbox"/>	Infrastrutture per la mobilità

CARATTERISTICHE:

4.	LOCALIZZAZIONE ALL'INTERNO DEL COMUNE	<input checked="" type="checkbox"/> Centrale	<input type="checkbox"/> Periferica	<input type="checkbox"/> Isolata	<input type="checkbox"/> altro
		Integrazione con le funzioni al contorno	<input type="checkbox"/> insufficiente	<input type="checkbox"/> soddisfacente	<input type="checkbox"/> buono
		Compatibilità con le funzioni al contorno	<input type="checkbox"/> insufficiente	<input type="checkbox"/> soddisfacente	<input type="checkbox"/> buono



COMUNE DI TRADATE (VA)

PIANO DEI SERVIZI – SCHEDE

Standard Esistente

5.	RAGGIUNGIBILE CON MEZZI PUBBLICI	<input checked="" type="checkbox"/> si	<input type="checkbox"/> no	Specificare	Stazione treno FNM a 400m
----	----------------------------------	--	-----------------------------	-------------	---------------------------

6.	GRADO DI IDONEITÀ DEL SERVIZIO RELATIVAMENTE A	Ubicazione	<input type="checkbox"/> insufficiente	<input type="checkbox"/> soddisfacente	<input checked="" type="checkbox"/> buono
		Strutture	<input type="checkbox"/> insufficiente	<input type="checkbox"/> soddisfacente	<input type="checkbox"/> buono
		Consistenza	<input checked="" type="checkbox"/> insufficiente	<input type="checkbox"/> soddisfacente	<input type="checkbox"/> buono
		Attrezzature	<input type="checkbox"/> insufficiente	<input type="checkbox"/> soddisfacente	<input type="checkbox"/> buono
		Conservazione	<input type="checkbox"/> insufficiente	<input type="checkbox"/> soddisfacente	<input type="checkbox"/> buono

7.	RISORSE E DOTAZIONI POTENZIALI ALLACCIAMENTI	Programmazione Adeguamenti	<input type="checkbox"/> si	<input type="checkbox"/> no
		Acquedotto	<input type="checkbox"/> si	<input type="checkbox"/> no
		Elettricità	<input type="checkbox"/> si	<input type="checkbox"/> no
		Gas Metano	<input type="checkbox"/> si	<input type="checkbox"/> no
		Telefono	<input type="checkbox"/> si	<input type="checkbox"/> no
		Illuminazione Pubblica	<input type="checkbox"/> si	<input type="checkbox"/> no
	Fognatura	<input type="checkbox"/> si	<input type="checkbox"/> no	

8.	ATTIVITA' OSPITATE	Istruzione	<input type="checkbox"/> si	<input type="checkbox"/> no
		Lavoro	<input type="checkbox"/> si	<input type="checkbox"/> no
		Famiglia	<input type="checkbox"/> si	<input type="checkbox"/> no
		Anziani	<input type="checkbox"/> si	<input type="checkbox"/> no
		Disabili – Emarginati	<input type="checkbox"/> si	<input type="checkbox"/> no
		Sport	<input type="checkbox"/> si	<input type="checkbox"/> no

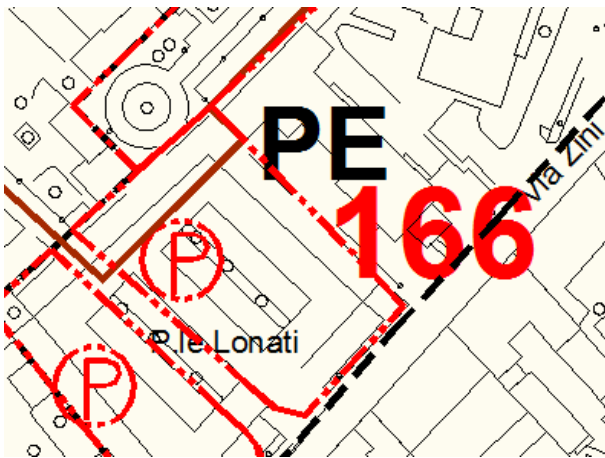
9.	STATO DI CONSISTENZA EDIFICIO E STRUTTURE CARATTERISTICHE DIMENSIONALI	Superficie di pertinenza mq	1515.98
		Superficie coperta mq	/
		Superficie parcheggi pertinenziali mq	/
		Superficie a verde pertinenziale mq	1515.98
		Superficie scoperta a cortile mq	/
		Numero locali accessori	/
		Numero utenti ospitabili	/
Numero personale addetto	/		

10.	STATO DI CONSISTENZA DELLE ATTREZZATURE	TIPOLOGIA STRUTTURE DISPONIBILI	

11.	NOTE: l'area è di proprietà privata. Si tratta di una fascia lunga e stretta che corre posteriormente alla nuova edificazione del Piano Esecutivo di cui lo standard fa parte. Oltre ad esso il PE prevede anche due standard a parcheggio: schede n.72 e 84.
-----	---



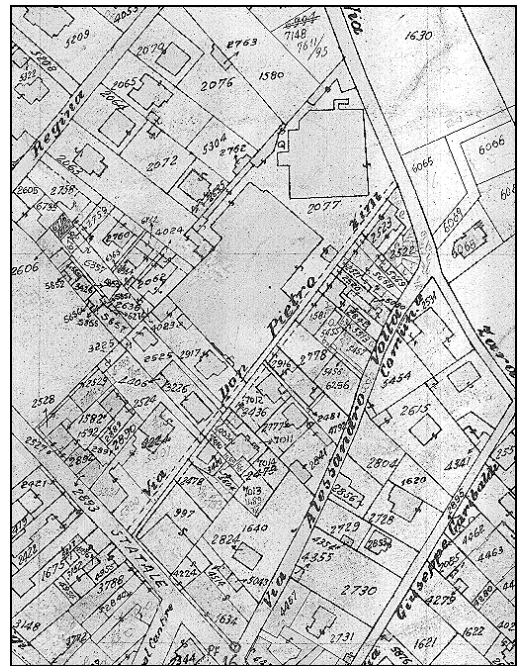
Scheda di rilevamento n. 166



AEROFOTOGRAMMETRICO



IMMAGINI



ESTRATTO CATASTALE

**Scheda di
rilevamento n°**

166

INDIVIDUAZIONE DEL SERVIZIO	Parcheggio
------------------------------------	------------

DESCRIZIONE	
	Parcheggio

GESTIONE	<input type="checkbox"/> PUBBLICA	<input checked="" type="checkbox"/> PRIVATA
-----------------	-----------------------------------	---

1. LOCALIZZAZIONE	<input checked="" type="checkbox"/> Nel territorio comunale di Tradate					
	<input checked="" type="checkbox"/> Indirizzo	Via	Zini			
INDIVIDUAZIONE CATASTALE	Foglio	16	Mappale	2077	Subalterno	
INDIVIDUAZIONE P.R.G.	Tavola	4.7	Zona	Parcheggio P,13		

2.	Utenza		
BACINO D'UTENZA	<input checked="" type="checkbox"/> Comunale		
	<input type="checkbox"/> Sovracomunale	Specificare	
CARATTERISTICHE DEGLI UTENTI	n° persone		
	tipologia	Residenti	

3. SETTORE									
<input type="checkbox"/>	Istruzione	<input type="checkbox"/>	Servizi alla persona	<input type="checkbox"/>	Pubblica Amministrazione	<input type="checkbox"/>	Attività culturali	<input checked="" type="checkbox"/>	Parcheggi
<input type="checkbox"/>	Formazione Lavoro	<input type="checkbox"/>	Servizi Sanitari	<input type="checkbox"/>	Interesse religioso	<input type="checkbox"/>	Attività ricreative sportive	<input type="checkbox"/>	Infrastrutture per la mobilità

CARATTERISTICHE:

4.	LOCALIZZAZIONE ALL'INTERNO DEL COMUNE	<input checked="" type="checkbox"/> Centrale	<input type="checkbox"/> periferica	<input type="checkbox"/> Isolata	<input type="checkbox"/> altro
		Integrazione con le funzioni al contorno	<input type="checkbox"/> insufficiente	<input type="checkbox"/> soddisfacente	<input checked="" type="checkbox"/> buono
		Compatibilità con le funzioni al contorno	<input type="checkbox"/> insufficiente	<input type="checkbox"/> soddisfacente	<input checked="" type="checkbox"/> buono



COMUNE DI TRADATE (VA)

PIANO DEI SERVIZI – SCHEDE

Standard Esistente

5.	POSSIBILITA DI INTERSCAMBI	<input type="checkbox"/> si	<input type="checkbox"/> autobus	<input type="checkbox"/> treno
		<input checked="" type="checkbox"/> no		

6.	SUPERFICIE MQ	1353.59		
	N° POSTI AUTO	<input type="checkbox"/> Privati	<input type="checkbox"/> Per disabili	
	ALTRI PARCHEGGI	<input type="checkbox"/> Moto	<input type="checkbox"/> Biciclette	

8.	TIPOLOGIA	<input checked="" type="checkbox"/> libero	<input type="checkbox"/> a rotazione	<input type="checkbox"/> a pagamento
----	-----------	--	--------------------------------------	--------------------------------------

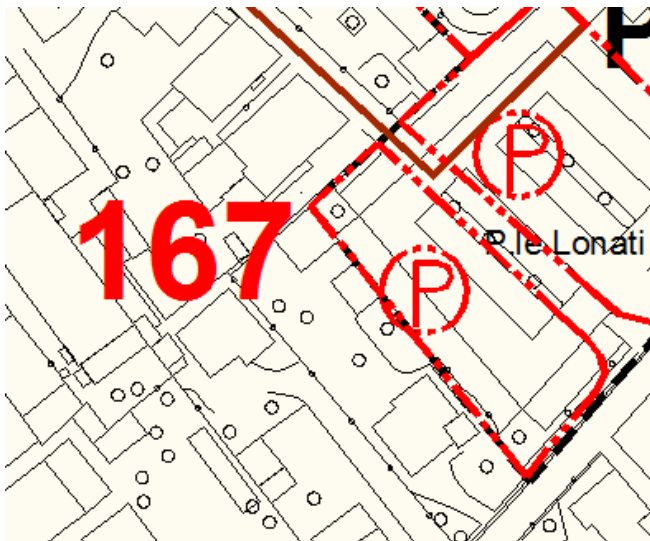
7.	STATO DI CONSISTENZA	Manutenzione manto stradale/terreno	<input type="checkbox"/> insufficiente	<input type="checkbox"/> soddisfacente	<input type="checkbox"/> buono
		Manutenzione verde	<input type="checkbox"/> insufficiente	<input type="checkbox"/> soddisfacente	<input type="checkbox"/> buono
		Ombreggiatura	<input type="checkbox"/> insufficiente	<input type="checkbox"/> soddisfacente	<input type="checkbox"/> buono
		Illuminazione	<input type="checkbox"/> insufficiente	<input type="checkbox"/> soddisfacente	<input type="checkbox"/> buono

9.	GRADO DI SICUREZZA	<input type="checkbox"/> insufficiente	<input type="checkbox"/> soddisfacente	<input type="checkbox"/> buono
----	--------------------	--	--	--------------------------------

10.	NOTE	<p>Si tratta di parcheggi in fase di ultimazione lavori.</p> <p>L'area è di proprietà privata. Appartiene ad un Piano Esedcutivo in fase di esecuzione.</p> <p>L'area a parcheggio è divisa in due porzioni da una strada di collegamento tra isolati, la presente scheda censisce la porzione a nord, quella a sud è censita nella scheda n. 72.</p>		
-----	------	---	--	--



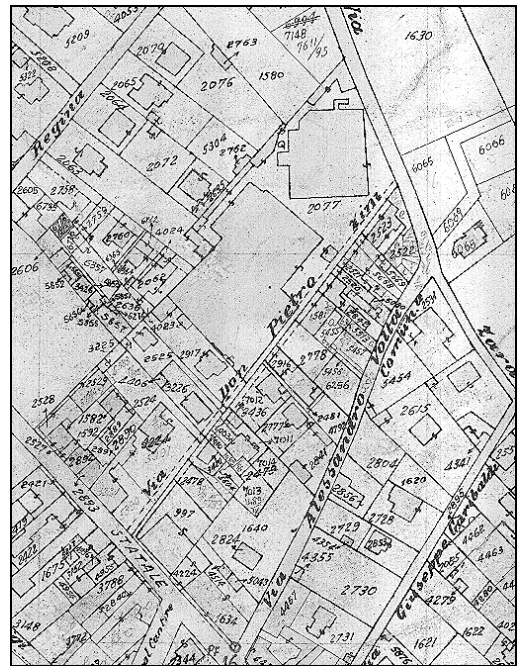
Scheda di rilevamento n. 167



AEROFOTOGRAMMETRICO



IMMAGINI



ESTRATTO CATASTALE

**Scheda di
rilevamento n°**

167

INDIVIDUAZIONE DEL SERVIZIO	Parcheggio
------------------------------------	------------

DESCRIZIONE	
	Parcheggio in fase di realizzazione

GESTIONE	<input type="checkbox"/> PUBBLICA	<input checked="" type="checkbox"/> PRIVATA
-----------------	-----------------------------------	---

1. LOCALIZZAZIONE	Nel territorio comunale di Tradate					
<input checked="" type="checkbox"/>	Indirizzo	Via	Zini			
INDIVIDUAZIONE CATASTALE	Foglio	16	Mappale	2077	Subalterno	
INDIVIDUAZIONE P.R.G.	Tavola	4.7	Zona	Parcheggio P,1		

2.	Utenza		
BACINO D'UTENZA	<input checked="" type="checkbox"/> Comunale		
	<input type="checkbox"/> Sovracomunale	Specificare	
CARATTERISTICHE DEGLI UTENTI	n° persone		
	tipologia		

3. SETTORE									
<input type="checkbox"/>	Istruzione	<input type="checkbox"/>	Servizi alla persona	<input type="checkbox"/>	Pubblica Amministrazione	<input type="checkbox"/>	Attività culturali	<input checked="" type="checkbox"/>	Parcheggi
<input type="checkbox"/>	Formazione Lavoro	<input type="checkbox"/>	Servizi Sanitari	<input type="checkbox"/>	Interesse religioso	<input type="checkbox"/>	Attività ricreative sportive	<input type="checkbox"/>	Infrastrutture per la mobilità

CARATTERISTICHE:

4.	LOCALIZZAZIONE ALL'INTERNO DEL COMUNE	<input checked="" type="checkbox"/> Centrale	<input type="checkbox"/> periferica	<input type="checkbox"/> Isolata	<input type="checkbox"/> altro
		Integrazione con le funzioni al contorno	<input type="checkbox"/> insufficiente	<input type="checkbox"/> soddisfacente	<input checked="" type="checkbox"/> buono
		Compatibilità con le funzioni al contorno	<input type="checkbox"/> insufficiente	<input type="checkbox"/> soddisfacente	<input checked="" type="checkbox"/> buono

5.	POSSIBILITA DI	<input type="checkbox"/> si	<input type="checkbox"/> autobus	<input type="checkbox"/> treno
-----------	----------------	-----------------------------	----------------------------------	--------------------------------



COMUNE DI TRADATE (VA)

PIANO DEI SERVIZI – SCHEDE

Standard Esistente

	INTERSCAMBI	<input checked="" type="checkbox"/> no	
--	-------------	--	--

6.	SUPERFICIE MQ	722.20	
	N° POSTI AUTO	<input type="checkbox"/> Privati	<input type="checkbox"/> Per disabili
	ALTRI PARCHEGGI	<input type="checkbox"/> Moto	<input type="checkbox"/> Biciclette

8.	TIPOLOGIA	<input checked="" type="checkbox"/> libero	<input type="checkbox"/> a rotazione	<input type="checkbox"/> a pagamento
----	-----------	--	--------------------------------------	--------------------------------------

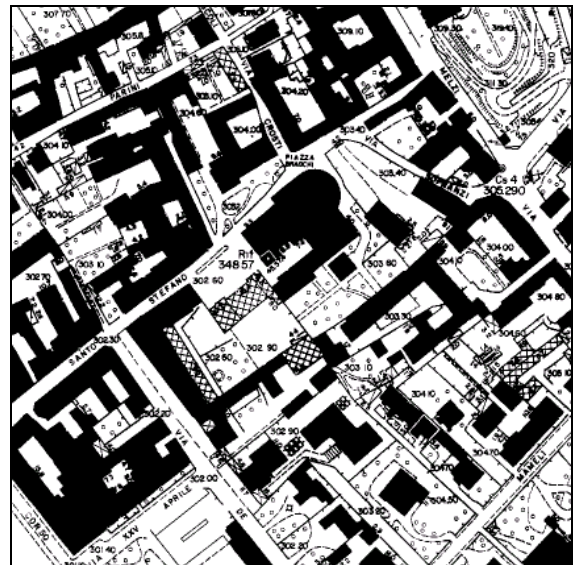
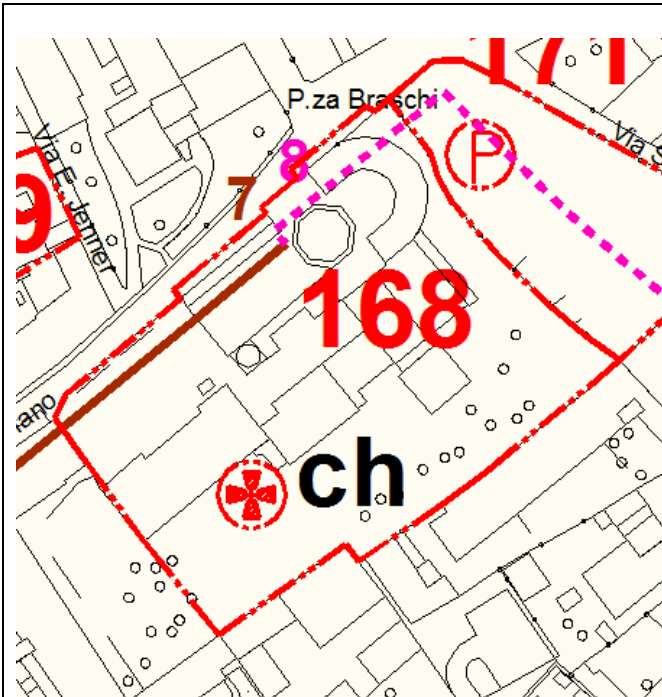
7.	STATO DI CONSISTENZA	Manutenzione manto stradale/terreno	<input type="checkbox"/> insufficiente	<input type="checkbox"/> soddisfacente	<input type="checkbox"/> buono
		Manutenzione verde	<input type="checkbox"/> insufficiente	<input type="checkbox"/> soddisfacente	<input type="checkbox"/> buono
		Ombreggiatura	<input type="checkbox"/> insufficiente	<input type="checkbox"/> soddisfacente	<input type="checkbox"/> buono
		Illuminazione	<input type="checkbox"/> insufficiente	<input type="checkbox"/> soddisfacente	<input type="checkbox"/> buono

9.	GRADO DI SICUREZZA	<input type="checkbox"/> insufficiente	<input type="checkbox"/> soddisfacente	<input type="checkbox"/> buono
----	-----------------------	--	--	--------------------------------

10.	NOTE	<p>Il parcheggio è in fase di realizzazione, trattasi di un piazzale adibito a parcheggio attinente un Piano Esecutivo in fase di ultimazione lavori. L'area non è ancora stata acquisita dal Comune.</p> <p>Il parcheggio prosegue nell'adiacente area censita nella scheda n.84.</p> <p>La variante 24 al PRG prevede una riduzione dell'area, da mq1036.12 previsti dalla variante 14, a mq722.20.</p>
-----	------	--



Scheda di rilevamento n. 168



AEROFOTOGRAMMETRICO



IMMAGINI



ESTRATTO CATASTALE



Scheda di rilevamento n°

168.1

INDIVIDUAZIONE DEL SERVIZIO	Chiesa, cappella e sacrestia
------------------------------------	------------------------------

DESCRIZIONE	
	Chiesa S. Stefano

GESTIONE	<input type="checkbox"/> PUBBLICA	<input type="checkbox"/> PRIVATA	<input checked="" type="checkbox"/> RELIGIOSA
-----------------	-----------------------------------	----------------------------------	---

1. LOCALIZZAZIONE	Nel territorio comunale di Tradate					
<input checked="" type="checkbox"/>	Indirizzo	Via/Piazza	Via S. Stefano/p.za Braschi			
INDIVIDUAZIONE CATASTALE	Foglio	Allegato n.24	Mappale	Da 1509 a 1513, 2370,3342,3347, 3349, 3352 , A.	Subalterno	
INDIVIDUAZIONE P.R.G.	Tavola	4.7	Zona	Interesse comune IC,3		
PRATICHE EDILIZIE	49/95, 445/96, 471/99, 61/02, 224/03, 533/03					

2.	Utenza	
BACINO D'UTENZA	<input checked="" type="checkbox"/> Comunale	
	<input type="checkbox"/> Sovracomunale	Specificare
CARATTERISTICHE DEGLI UTENTI	n° persone	
	tipologia	

3. SETTORE	<input type="checkbox"/> Istruzione	<input type="checkbox"/> Servizi alla persona	<input type="checkbox"/> Pubblica Amministrazione	<input type="checkbox"/> Attività culturali	<input type="checkbox"/> Parcheggi
	<input type="checkbox"/> Formazione Lavoro	<input type="checkbox"/> Servizi Sanitari	<input checked="" type="checkbox"/> Interesse religioso	<input type="checkbox"/> Attività ricreative sportive	<input type="checkbox"/> Infrastrutture per la mobilità

CARATTERISTICHE:

4.	LOCALIZZAZIONE ALL'INTERNO DEL COMUNE	<input checked="" type="checkbox"/> Centrale	<input type="checkbox"/> Periferica	<input type="checkbox"/> Isolata	<input type="checkbox"/> altro
		Integrazione con le funzioni al contorno	<input type="checkbox"/> insufficiente	<input type="checkbox"/> soddisfacente	<input checked="" type="checkbox"/> buono
		Compatibilità con le funzioni al contorno	<input type="checkbox"/> insufficiente	<input type="checkbox"/> soddisfacente	<input checked="" type="checkbox"/> buono

5.	RAGGIUNGIBILE CON MEZZI PUBBLICI	<input checked="" type="checkbox"/> si	<input type="checkbox"/> no	Specificare	Stazione treno FNM Tradate a 500m.
-----------	----------------------------------	--	-----------------------------	-------------	------------------------------------



COMUNE DI TRADATE (VA)

PIANO DEI SERVIZI – SCHEDE

Standard Esistente

6.	GRADO DI IDONEITÀ DEL SERVIZIO RELATIVAMENTE A	Ubicazione	<input type="checkbox"/> insufficiente	<input type="checkbox"/> soddisfacente	<input checked="" type="checkbox"/> buono
		Strutture	<input type="checkbox"/> insufficiente	<input type="checkbox"/> soddisfacente	<input checked="" type="checkbox"/> buono
		Consistenza	<input type="checkbox"/> insufficiente	<input type="checkbox"/> soddisfacente	<input checked="" type="checkbox"/> buono
		Attrezzature	<input type="checkbox"/> insufficiente	<input type="checkbox"/> soddisfacente	<input checked="" type="checkbox"/> buono
		Conservazione	<input type="checkbox"/> insufficiente	<input type="checkbox"/> soddisfacente	<input checked="" type="checkbox"/> buono

7.	RISORSE E DOTAZIONI	Programmazione Adeguamenti	<input type="checkbox"/> si	<input type="checkbox"/> no
		Acquedotto	<input checked="" type="checkbox"/> si	<input type="checkbox"/> no
		Elettricità	<input checked="" type="checkbox"/> si	<input type="checkbox"/> no
		Gas Metano	<input checked="" type="checkbox"/> si	<input type="checkbox"/> no
		Telefono	<input checked="" type="checkbox"/> si	<input type="checkbox"/> no
		Illuminazione Pubblica	<input checked="" type="checkbox"/> si	<input type="checkbox"/> no
		Fognatura	<input checked="" type="checkbox"/> si	<input type="checkbox"/> no

8.	SERVIZI DI PROMOZIONE E DI SOSTEGNO	Istruzione	<input type="checkbox"/> si	<input type="checkbox"/> no
		Lavoro	<input type="checkbox"/> si	<input type="checkbox"/> no
		Famiglia	<input type="checkbox"/> si	<input type="checkbox"/> no
		Anziani	<input type="checkbox"/> si	<input type="checkbox"/> no
		Disabili – Emarginati	<input type="checkbox"/> si	<input type="checkbox"/> no
		Sport	<input type="checkbox"/> si	<input type="checkbox"/> no

9.	STATO DI CONSISTENZA EDIFICIO E STRUTTURE CARATTERISTICHE DIMENSIONALI	Superficie di pertinenza mq	7780.55 (previsti)
		Superficie coperta mq	279cappella e sacrestia + 1085chiesa = 1364
		Superficie Lorda di Pavimento mq	1364
		Superficie parcheggi pertinenziali mq	357 + 13 posti autorimessa interrata
		Superficie a verde pertinenziale mq	5067 di cui mq806 Campo di pallacanestro
		Superficie scoperta a cortile mq	Sagrato 740 + passaggio carraio sul retro 252 = 992
		Attrezzature	Cappella e sacrestia
		Numero servizi igienici	1
		Numero utenti ospitabili	
		Numero personale addetto	

10.	STATO DI CONSISTENZA DELLE ATTREZZATURE	TIPOLOGIA STRUTTURE DISPONIBILI	
		Arredo	Buono

11.	NOTE: L'area standard include la casa parrocchiale, la casa della cultura, l'ex oratorio femminile, in fase di ristrutturazione.
-----	--



**Scheda di
rilevamento n°**

168.2

INDIVIDUAZIONE DEL SERVIZIO	Casa parrocchiale
------------------------------------	-------------------

DESCRIZIONE	
	Casa parrocchiale S. Stefano

GESTIONE	<input type="checkbox"/> PUBBLICA	<input type="checkbox"/> PRIVATA	<input checked="" type="checkbox"/> RELIGIOSA
-----------------	-----------------------------------	----------------------------------	---

1. LOCALIZZAZIONE	<input checked="" type="checkbox"/> Nel territorio comunale di Tradate					
	<input checked="" type="checkbox"/> Indirizzo	Via		S. Stefano, 40		
INDIVIDUAZIONE CATASTALE	Foglio	Allegato n.24	Mappale	Da 1509 a 1513, 2370,3342,3347, 3349, 3352 , A.	Subalterno	
INDIVIDUAZIONE P.R.G.	Tavola	4.7	Zona	Interesse comune IC,3		
PRATICHE EDILIZIE	533/2003					

2.	Utenza	
BACINO D'UTENZA	<input checked="" type="checkbox"/> Comunale	
	<input type="checkbox"/> Sovracomunale	Specificare
CARATTERISTICHE DEGLI UTENTI	n° persone	
	Tipologia	

3. SETTORE	<input type="checkbox"/>	Istruzione	<input type="checkbox"/>	Servizi alla persona	<input type="checkbox"/>	Pubblica Amministrazione	<input type="checkbox"/>	Attività culturali	<input type="checkbox"/>	Parcheggi
	<input type="checkbox"/>	Formazione Lavoro	<input type="checkbox"/>	Servizi Sanitari	<input checked="" type="checkbox"/>	Interesse religioso	<input type="checkbox"/>	Attività ricreative sportive	<input type="checkbox"/>	Infrastrutture per la mobilità

**CARATTERISTICHE:**

4.	LOCALIZZAZIONE ALL'INTERNO DEL COMUNE	<input checked="" type="checkbox"/> Centrale	<input type="checkbox"/> Periferica	<input type="checkbox"/> Isolata	<input type="checkbox"/> altro
		Integrazione con le funzioni al contorno	<input type="checkbox"/> insufficiente	<input type="checkbox"/> soddisfacente	<input checked="" type="checkbox"/> buono
		Compatibilità con le funzioni al contorno	<input type="checkbox"/> insufficiente	<input type="checkbox"/> soddisfacente	<input checked="" type="checkbox"/> buono

5.	RAGGIUNGIBILE CON MEZZI PUBBLICI	<input checked="" type="checkbox"/> si	<input type="checkbox"/> no	Specificare	Stazione treno Tradate FNM a 500m.
----	----------------------------------	--	-----------------------------	-------------	------------------------------------

6.	GRADO DI IDONEITÀ DEL SERVIZIO RELATIVAMENTE A	Ubicazione	<input type="checkbox"/> insufficiente	<input type="checkbox"/> soddisfacente	<input checked="" type="checkbox"/> buono
		Strutture	<input type="checkbox"/> insufficiente	<input type="checkbox"/> soddisfacente	<input checked="" type="checkbox"/> buono
		Consistenza	<input type="checkbox"/> insufficiente	<input type="checkbox"/> soddisfacente	<input checked="" type="checkbox"/> buono
		Attrezzature	<input type="checkbox"/> insufficiente	<input type="checkbox"/> soddisfacente	<input checked="" type="checkbox"/> buono
		Conservazione	<input type="checkbox"/> insufficiente	<input type="checkbox"/> soddisfacente	<input checked="" type="checkbox"/> buono

7.	RISORSE E DOTAZIONI	Programmazione Adeguamenti	<input type="checkbox"/> si	<input type="checkbox"/> no
		Acquedotto	<input checked="" type="checkbox"/> si	<input type="checkbox"/> no
		Elettricità	<input checked="" type="checkbox"/> si	<input type="checkbox"/> no
		Gas Metano	<input checked="" type="checkbox"/> si	<input type="checkbox"/> no
		Telefono	<input checked="" type="checkbox"/> si	<input type="checkbox"/> no
		Illuminazione Pubblica	<input checked="" type="checkbox"/> si	<input type="checkbox"/> no
		Fognatura	<input checked="" type="checkbox"/> si	<input type="checkbox"/> no

8.	SERVIZI DI PROMOZIONE E DI SOSTEGNO	Istruzione	<input type="checkbox"/> si	<input type="checkbox"/> no
		Lavoro	<input type="checkbox"/> si	<input type="checkbox"/> no
		Famiglia	<input type="checkbox"/> si	<input type="checkbox"/> no
		Anziani	<input type="checkbox"/> si	<input type="checkbox"/> no
		Disabili – Emarginati	<input type="checkbox"/> si	<input type="checkbox"/> no
		Sport	<input type="checkbox"/> si	<input type="checkbox"/> no

9.	STATO DI CONSISTENZA EDIFICIO E STRUTTURE CARATTERISTICHE DIMENSIONALI	Superficie di pertinenza mq	7780.55 complessivi dell'area 1739.68 casa parrocchiale con giardino e cortile
		Superficie coperta mq	306.66
		Superficie Lorda di Pavimento mq	306.66
		Superficie parcheggi pertinenziali mq	/
		Superficie a verde pertinenziale mq	Giardino parrocchiale 1168.6
		Superficie scoperta a cortile mq	264.42
		Cucina	1
		Veranda	1
		Numero uffici	2
		Numero sale riunioni	2
		Sala pranzo	1
		Camere	3
		Numero sale studio	2
		Numero servizi igienici	2 di cui uno per disabili
Locali accessori	Al piano seminterrato: caldaia, lavanderia, ripostigli.		



10.	STATO DI CONSISTENZA DELLE ATTREZZATURE	TIPOLOGIA STRUTTURE DISPONIBILI	

11.	NOTE: Si tratta di un edificio in buone condizioni che si affaccia su un cortile fiancheggiante la chiesa. L'area standard include la chiesa, la casa della cultura, l'oratorio femminile in fase di ristrutturazione.
-----	--

**Scheda di
rilevamento n°**

168.3

INDIVIDUAZIONE DEL SERVIZIO	Casa della cultura
------------------------------------	--------------------

DESCRIZIONE	
	Casa della cultura, parrocchia S. Stefano

GESTIONE	<input type="checkbox"/> PUBBLICA	<input type="checkbox"/> PRIVATA	<input checked="" type="checkbox"/> RELIGIOSA
-----------------	-----------------------------------	----------------------------------	---

1. LOCALIZZAZIONE	<input checked="" type="checkbox"/> Nel territorio comunale di Tradate					
	Indirizzo	Via/Piazza	S. Stefano/p.za Braschi			
INDIVIDUAZIONE CATASTALE	Foglio	Allegato n.24	Mappale	Da 1509 a 1513, 2370,3342,3347, 3349,3352, A.	Subalterno	
INDIVIDUAZIONE P.R.G.	Tavola	4.7	Zona	Interesse comune IC,3		
PRATICHE EDILIZIE	290/76					

2.	Utenza	
BACINO D'UTENZA	<input checked="" type="checkbox"/> Comunale	
	<input type="checkbox"/> Sovracomunale	Specificare
CARATTERISTICHE DEGLI UTENTI	n° persone	
	tipologia	

3. SETTORE	<input type="checkbox"/> Istruzione	<input type="checkbox"/> Servizi alla persona	<input type="checkbox"/> Pubblica Amministrazione	<input checked="" type="checkbox"/> Attività culturali	<input type="checkbox"/> Parcheggi
	<input type="checkbox"/> Formazione Lavoro	<input type="checkbox"/> Servizi Sanitari	<input type="checkbox"/> Interesse religioso	<input type="checkbox"/> Attività ricreative sportive	<input type="checkbox"/> Infrastrutture per la mobilità

CARATTERISTICHE:

4.	LOCALIZZAZIONE ALL'INTERNO DEL COMUNE	<input checked="" type="checkbox"/> Centrale	<input type="checkbox"/> Periferica	<input type="checkbox"/> Isolata	<input type="checkbox"/> altro
		Integrazione con le funzioni al contorno	<input type="checkbox"/> insufficiente	<input type="checkbox"/> soddisfacente	<input checked="" type="checkbox"/> buono
		Compatibilità con le funzioni al contorno	<input type="checkbox"/> insufficiente	<input type="checkbox"/> soddisfacente	<input checked="" type="checkbox"/> buono

5.	RAGGIUNGIBILE CON MEZZI PUBBLICI	<input checked="" type="checkbox"/> si	<input type="checkbox"/> no	Specificare	Stazione treno FNM Tradate a 500m.
-----------	---	--	-----------------------------	-------------	------------------------------------



6.	GRADO DI IDONEITÀ DEL SERVIZIO RELATIVAMENTE A	Ubicazione	<input type="checkbox"/> insufficiente	<input checked="" type="checkbox"/> soddisfacente	<input type="checkbox"/> buono
		Strutture	<input type="checkbox"/> insufficiente	<input type="checkbox"/> soddisfacente	<input type="checkbox"/> buono
		Consistenza	<input type="checkbox"/> insufficiente	<input type="checkbox"/> soddisfacente	<input type="checkbox"/> buono
		Attrezzature	<input type="checkbox"/> insufficiente	<input type="checkbox"/> soddisfacente	<input type="checkbox"/> buono
		Conservazione	<input type="checkbox"/> insufficiente	<input type="checkbox"/> soddisfacente	<input type="checkbox"/> buono

7.	RISORSE E DOTAZIONI	Programmazione Adeguamenti	<input type="checkbox"/> si	<input type="checkbox"/> no
		Acquedotto	<input checked="" type="checkbox"/> si	<input type="checkbox"/> no
		Elettricità	<input checked="" type="checkbox"/> si	<input type="checkbox"/> no
		Gas Metano	<input checked="" type="checkbox"/> si	<input type="checkbox"/> no
		Telefono	<input checked="" type="checkbox"/> si	<input type="checkbox"/> no
		Illuminazione Pubblica	<input checked="" type="checkbox"/> si	<input type="checkbox"/> no
		Fognatura	<input checked="" type="checkbox"/> si	<input type="checkbox"/> no

8.	SERVIZI DI PROMOZIONE E DI SOSTEGNO	Istruzione	<input checked="" type="checkbox"/> si	<input type="checkbox"/> no
		Lavoro	<input type="checkbox"/> si	<input type="checkbox"/> no
		Famiglia	<input type="checkbox"/> si	<input type="checkbox"/> no
		Anziani	<input type="checkbox"/> si	<input type="checkbox"/> no
		Disabili – Emarginati	<input type="checkbox"/> si	<input type="checkbox"/> no
		Sport	<input type="checkbox"/> si	<input type="checkbox"/> no

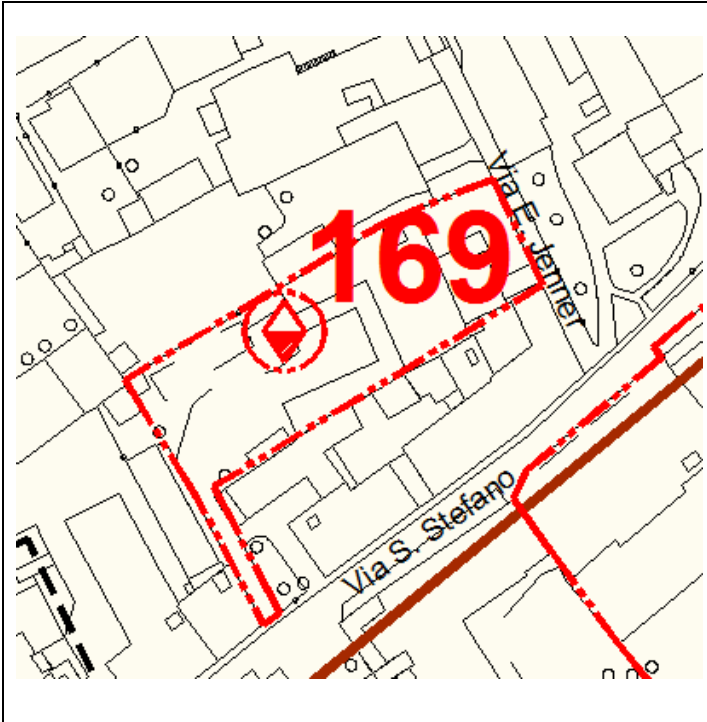
9.	STATO DI CONSISTENZA EDIFICIO E STRUTTURE CARATTERISTICHE DIMENSIONALI	Superficie di pertinenza mq	7780.55
		Superficie coperta mq	439.4
		Superficie Lorda di Pavimento mq	
		Superficie parcheggi pertinenziali mq	/
		Superficie a verde pertinenziale mq	/
		Superficie scoperta a cortile mq	/
		Attrezzature	Sala con palco e 252 posti a sedere al piano terra, 1 veranda al piano 1°
		Locali accessori	caldaia
		Numero uffici	4
		Numero aule	10
		Numero servizi igienici	13
		Numero utenti ospitabili	
		Numero personale addetto	
		Mensa	/
		Bar	/



10.	STATO DI CONSISTENZA DELLE ATTREZZATURE	TIPOLOGIA STRUTTURE DISPONIBILI	
11.	NOTE: L'area standard include la chiesa S. Stefano, la casa parrocchiale, l'ex oratorio femminile in fase di ristrutturazione		



Scheda di rilevamento n. 169



AEROFOTOGRAMMETRICO



IMMAGINI



ESTRATTO CATASTALE



Scheda di rilevamento n°

169

INDIVIDUAZIONE DEL SERVIZIO	Casa Velini
------------------------------------	-------------

DESCRIZIONE	Ricovero e assistenza anziani
--------------------	-------------------------------

GESTIONE	<input type="checkbox"/> PUBBLICA	<input checked="" type="checkbox"/> PRIVATA	<input type="checkbox"/> ASSOCIAZIONE
-----------------	-----------------------------------	---	---------------------------------------

1. LOCALIZZAZIONE						
<input checked="" type="checkbox"/>	Nel territorio comunale di Tradate					
	Indirizzo	Via Santo Stefano, 40 e via Jenner				
INDIVIDUAZIONE CATASTALE	Foglio	Allegato n.24	Mappale	1276, 1281, 1284, 3722, 3723, 3724.	Subalterno	
INDIVIDUAZIONE P.R.G.	Tavola	4.7	Zona	Interesse comune IC,14		
PRATICHE EDILIZIE	573/98, 171/2002, 229/2003					

2.	Utenza				
	BACINO D'UTENZA	<input type="checkbox"/> Comunale	<input checked="" type="checkbox"/> Sovracomunale		
	CARATTERISTICHE DEGLI UTENTI	n° persone			
		tipologia			

3. SETTORE									
<input type="checkbox"/>	Istruzione	<input checked="" type="checkbox"/>	Servizi alla persona	<input type="checkbox"/>	Pubblica Amministrazione	<input type="checkbox"/>	Attività culturali	<input type="checkbox"/>	Parcheggi
<input type="checkbox"/>	Formazione Lavoro	<input checked="" type="checkbox"/>	Servizi Sanitari	<input type="checkbox"/>	Interesse religioso	<input type="checkbox"/>	Attività ricreative sportive	<input type="checkbox"/>	Infrastrutture per la mobilità

CARATTERISTICHE:					
4.	LOCALIZZAZIONE ALL'INTERNO DEL COMUNE	<input checked="" type="checkbox"/> Centrale	<input type="checkbox"/> Periferica	<input type="checkbox"/> Isolata	<input type="checkbox"/> altro
		Integrazione con le funzioni al contorno	<input type="checkbox"/> insufficiente	<input type="checkbox"/> soddisfacente	<input checked="" type="checkbox"/> buono
		Compatibilità con le funzioni al contorno	<input type="checkbox"/> insufficiente	<input type="checkbox"/> soddisfacente	<input checked="" type="checkbox"/> buono

5.	RAGGIUNGIBILE CON MEZZI PUBBLICI	<input checked="" type="checkbox"/> si	<input type="checkbox"/> no	Specificare	Stazione treno FNM a 1000m
-----------	----------------------------------	--	-----------------------------	-------------	----------------------------



6.	GRADO DI IDONEITÀ DEL SERVIZIO RELATIVAMENTE A	Ubicazione	<input type="checkbox"/> insufficiente	<input type="checkbox"/> soddisfacente	<input checked="" type="checkbox"/> buono
		Strutture	<input type="checkbox"/> insufficiente	<input type="checkbox"/> soddisfacente	<input checked="" type="checkbox"/> buono
		Consistenza	<input type="checkbox"/> insufficiente	<input type="checkbox"/> soddisfacente	<input checked="" type="checkbox"/> buono
		Attrezzature	<input type="checkbox"/> insufficiente	<input type="checkbox"/> soddisfacente	<input checked="" type="checkbox"/> buono
		Conservazione	<input type="checkbox"/> insufficiente	<input type="checkbox"/> soddisfacente	<input checked="" type="checkbox"/> buono

7.	RISORSE E DOTAZIONI	Programmazione Adeguamenti	<input type="checkbox"/> si	<input type="checkbox"/> no
		Acquedotto	<input checked="" type="checkbox"/> si	<input type="checkbox"/> no
		Elettricità	<input checked="" type="checkbox"/> si	<input type="checkbox"/> no
		Gas Metano	<input checked="" type="checkbox"/> si	<input type="checkbox"/> no
		Telefono	<input checked="" type="checkbox"/> si	<input type="checkbox"/> no
		Illuminazione Pubblica	<input checked="" type="checkbox"/> si	<input type="checkbox"/> no
		Fognatura	<input checked="" type="checkbox"/> si	<input type="checkbox"/> no

8.	SERVIZI DI PROMOZIONE E DI SOSTEGNO	Istruzione	<input type="checkbox"/> si	<input type="checkbox"/> no
		Lavoro	<input type="checkbox"/> si	<input type="checkbox"/> no
		Famiglia	<input type="checkbox"/> si	<input type="checkbox"/> no
		Anziani	<input checked="" type="checkbox"/> si	<input type="checkbox"/> no
		Disabili – Emarginati	<input type="checkbox"/> si	<input type="checkbox"/> no
		Sport	<input type="checkbox"/> si	<input type="checkbox"/> no

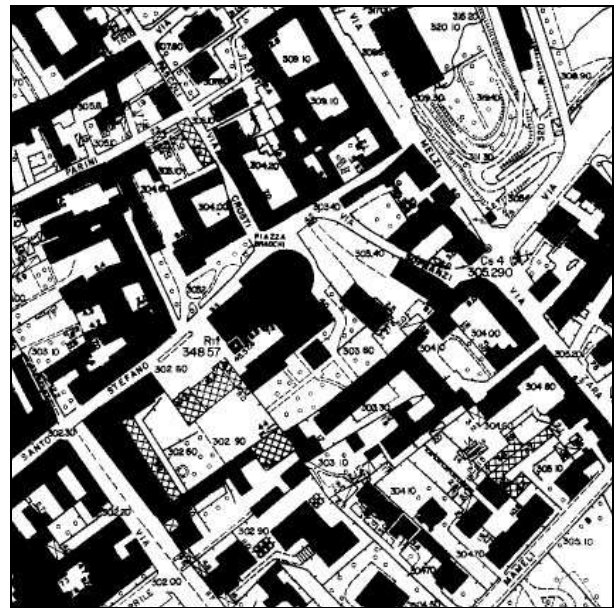
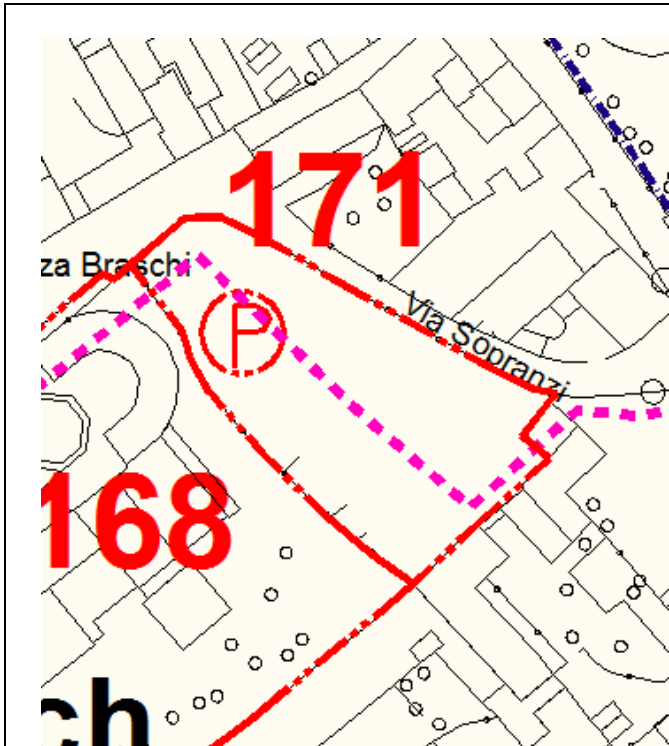
9.	STATO DI CONSISTENZA EDIFICIO E STRUTTURE CARATTERISTICHE DIMENSIONALI	Superficie di pertinenza mq	1829.41
		Superficie coperta mq	600
		Superficie Lorda di Pavimento mq	1800
		Superficie parcheggi pertinenziali mq	290
		Superficie a verde pertinenziale mq	750.41
		Superficie scoperta a cortile mq	190
		Attrezzature	Palestra
		Locali accessori	Dispensa, depositi
		Numero camere	25
		Numero toilette	35
		Numero personale addetto	
Numero utenti ospitabili			

10.	STATO DI CONSISTENZA DELLE ATTREZZATURE	TIPOLOGIA STRUTTURE DISPONIBILI	

11.	NOTE: trattasi di casa di riposo di proprietà e gestione privata.
-----	---



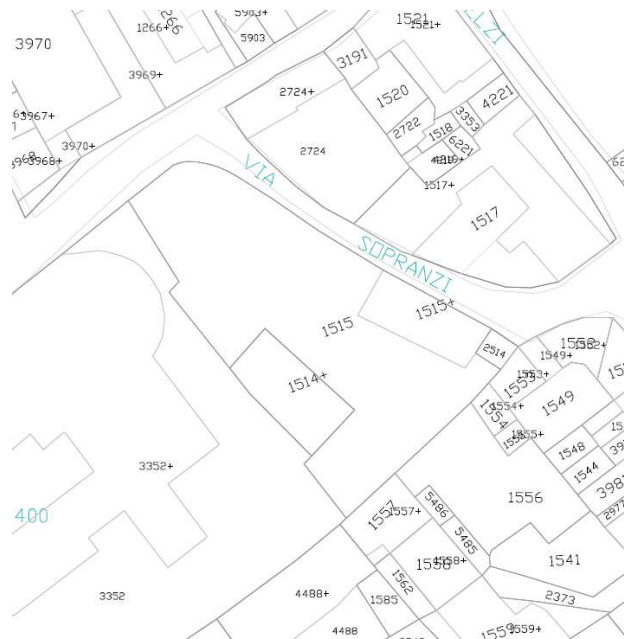
Scheda di rilevamento n. 171



AEROFOTOGRAMMETRICO



IMMAGINI



ESTRATTO CATASTALE

**Scheda di
rilevamento n°**

171

INDIVIDUAZIONE DEL SERVIZIO	Parcheggio
--	------------

DESCRIZIONE	
	parcheggio

GESTIONE	<input checked="" type="checkbox"/> PUBBLICA	<input type="checkbox"/> PRIVATA
-----------------	--	----------------------------------

1. LOCALIZZAZIONE							
<input checked="" type="checkbox"/>	Nel territorio comunale di Tradate						
	Indirizzo	piazza	Braschi				
INDIVIDUAZIONE CATASTALE	Foglio	Allegato n.24	Mappale	1514, 1515.	Subalterno		
INDIVIDUAZIONE P.R.G.	Tavola	4.7	Zona	Parcheggio P,11			

2.	Utenza		
BACINO D'UTENZA	<input checked="" type="checkbox"/> Comunale		
	<input type="checkbox"/> Sovracomunale	Specificare	
CARATTERISTICHE DEGLI UTENTI	n° persone		
	tipologia	Residenti, sosta per commissioni	

3. SETTORE									
<input type="checkbox"/>	Istruzione	<input type="checkbox"/>	Servizi alla persona	<input type="checkbox"/>	Pubblica Amministrazione	<input type="checkbox"/>	Attività culturali	<input checked="" type="checkbox"/>	Parcheggi
<input type="checkbox"/>	Formazione Lavoro	<input type="checkbox"/>	Servizi Sanitari	<input type="checkbox"/>	Interesse religioso	<input type="checkbox"/>	Attività ricreative sportive	<input type="checkbox"/>	Infrastrutture per la mobilità

CARATTERISTICHE:

4.	LOCALIZZAZIONE ALL'INTERNO DEL COMUNE	<input checked="" type="checkbox"/> Centrale	<input type="checkbox"/> periferica	<input type="checkbox"/> Isolata	<input type="checkbox"/> altro
		Integrazione con le funzioni al contorno	<input type="checkbox"/> insufficiente	<input type="checkbox"/> soddisfacente	<input checked="" type="checkbox"/> buono
		Compatibilità con le funzioni al contorno	<input type="checkbox"/> insufficiente	<input type="checkbox"/> soddisfacente	<input checked="" type="checkbox"/> buono

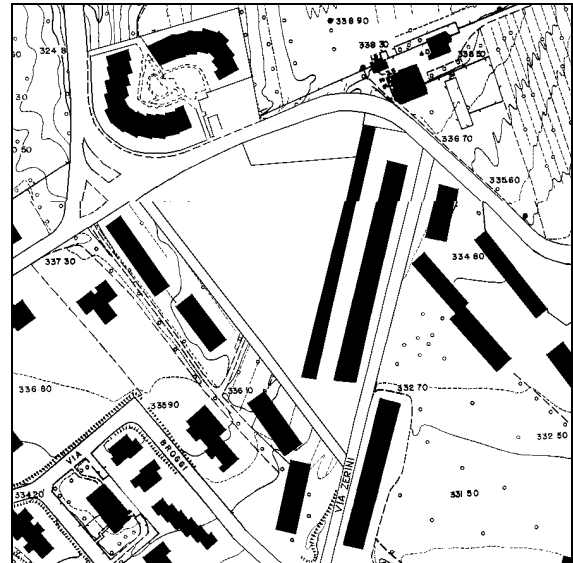
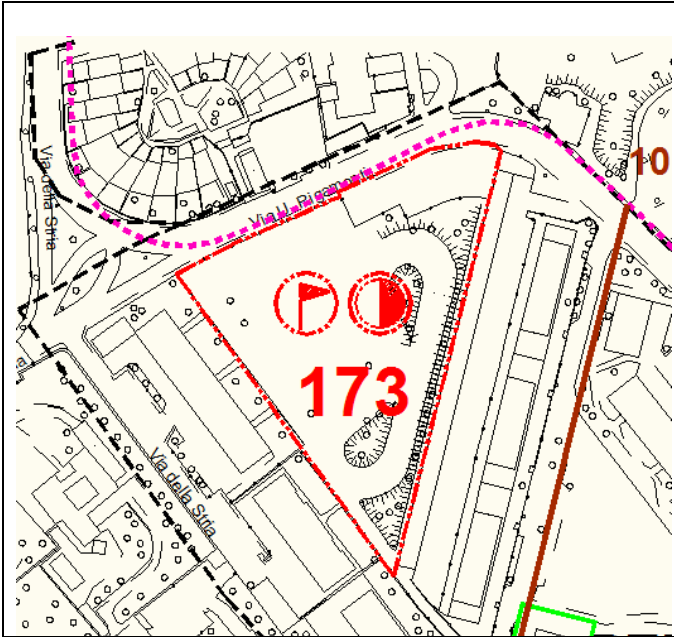
5.	POSSIBILITA DI INTERSCAMBI	<input type="checkbox"/> si	<input type="checkbox"/> autobus	<input type="checkbox"/> treno
		<input checked="" type="checkbox"/> no		



6.	SUPERFICIE MQ	722.20			
	N° POSTI AUTO	<input type="checkbox"/> Privati	<input type="checkbox"/> Per disabili		
	ALTRI PARCHEGGI	<input type="checkbox"/> Moto	<input type="checkbox"/> Biciclette		
8.	TIPOLOGIA	<input type="checkbox"/> libero	<input type="checkbox"/> a rotazione	<input type="checkbox"/> a pagamento	
7.	STATO DI CONSISTENZA	Manutenzione manto stradale/terreno	<input type="checkbox"/> insufficiente	<input type="checkbox"/> soddisfacente	<input type="checkbox"/> buono
		Manutenzione verde	<input type="checkbox"/> insufficiente	<input type="checkbox"/> soddisfacente	<input type="checkbox"/> buono
		Ombreggiatura	<input type="checkbox"/> insufficiente	<input type="checkbox"/> soddisfacente	<input type="checkbox"/> buono
		Illuminazione	<input type="checkbox"/> insufficiente	<input type="checkbox"/> soddisfacente	<input type="checkbox"/> buono
9.	GRADO DI SICUREZZA	<input type="checkbox"/> insufficiente	<input type="checkbox"/> soddisfacente	<input type="checkbox"/> buono	
10.	NOTE	L'area è di proprietà privata, si trova dietro l'abside della chiesa S. Stefano (schede 41). Si tratta di uno spiazzo sterrato cinto da mura adibito a parcheggio, seppure non attrezzato. È in studio un progetto di riqualificazione dell'area.			



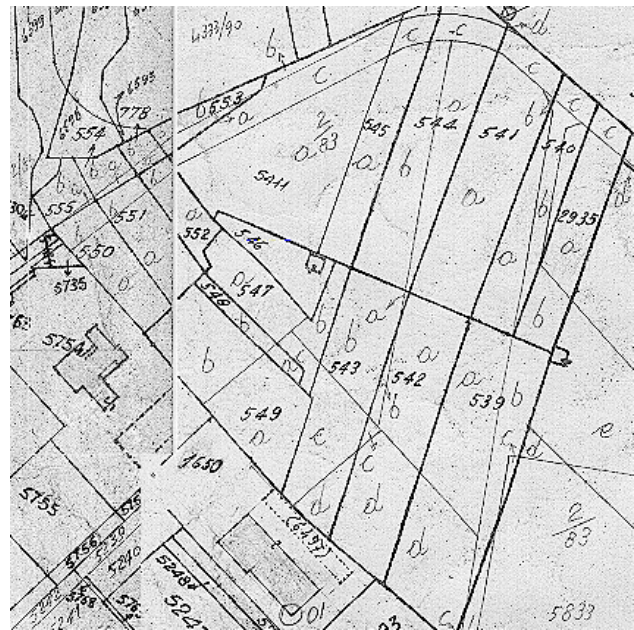
Scheda di rilevamento n. 173



AEROFOTOGRAMMETRICO



IMMAGINI



ESTRATTO CATASTALE



Scheda di rilevamento n°

173

INDIVIDUAZIONE DEL SERVIZIO	Standard verde attrezzato
--	---------------------------

DESCRIZIONE	
	Parco

GESTIONE	<input checked="" type="checkbox"/> PUBBLICA	<input type="checkbox"/> PRIVATA	<input type="checkbox"/> ASSOCIAZIONE
-----------------	--	----------------------------------	---------------------------------------

1. LOCALIZZAZIONE							
<input checked="" type="checkbox"/>	Nel territorio comunale di Tradate						
	Indirizzo	Via	Rigamonti				
INDIVIDUAZIONE CATASTALE	Foglio	16, 17.	Mappale	Da 542 a 547, 552, 5411.	Subalterno		
INDIVIDUAZIONE P.R.G.	Tavola	4.5	Zona	Spazio pubblico SP,1			

2.	Utenza						
	BACINO D'UTENZA	<input checked="" type="checkbox"/> Comunale					
		<input type="checkbox"/> Sovracomunale		Specificare			
	CARATTERISTICHE DEGLI UTENTI	n° persone					
		tipologia					

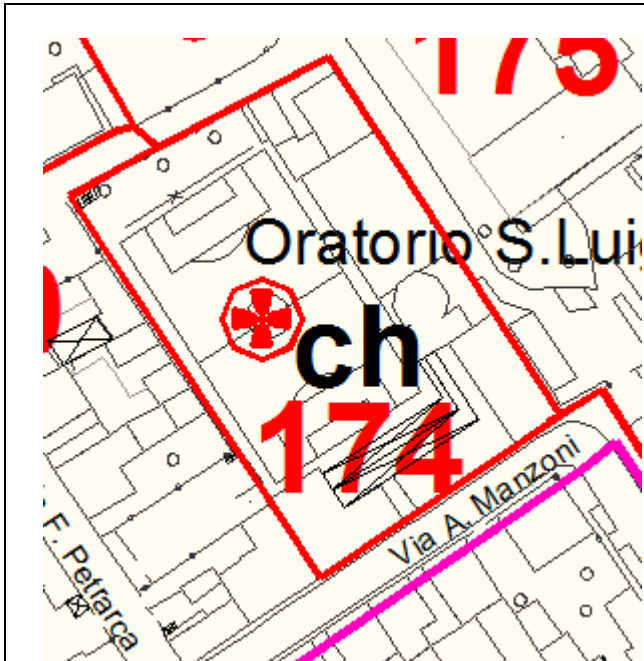
3.	SETTORE										
	<input type="checkbox"/>	Istruzione	<input type="checkbox"/>	Servizi alla persona	<input type="checkbox"/>	Pubblica Amministrazione	<input type="checkbox"/>	Attività culturali	<input type="checkbox"/>	Parcheggi	
	<input type="checkbox"/>	Formazione Lavoro	<input type="checkbox"/>	Servizi Sanitari	<input type="checkbox"/>	Interesse religioso	<input checked="" type="checkbox"/>	Attività ricreative sportive	<input type="checkbox"/>	Infrastrutture per la mobilità	

**CARATTERISTICHE:**

4.	LOCALIZZAZIONE ALL'INTERNO DEL COMUNE	<input type="checkbox"/> Centrale	<input checked="" type="checkbox"/> Periferica	<input type="checkbox"/> Isolata	<input type="checkbox"/> altro
		Integrazione con le funzioni al contorno	<input type="checkbox"/> insufficiente	<input type="checkbox"/> soddisfacente	<input checked="" type="checkbox"/> buono
		Inserimento in itinerari ciclo-pedonali	<input type="checkbox"/> sì	<input checked="" type="checkbox"/> no, ma facilmente raggiungibili	<input type="checkbox"/> no
5.	RAGGIUNGIBILE CON MEZZI PUBBLICI	<input type="checkbox"/> sì	<input checked="" type="checkbox"/> no	Specificare	
6.	GRADO DI IDONEITÀ DEL SERVIZIO RELATIVAMENTE A	Ubicazione	<input type="checkbox"/> insufficiente	<input type="checkbox"/> soddisfacente	<input checked="" type="checkbox"/> buono
		Strutture	<input type="checkbox"/> insufficiente	<input type="checkbox"/> soddisfacente	<input checked="" type="checkbox"/> buono
		Attrezzature	<input type="checkbox"/> insufficiente	<input type="checkbox"/> soddisfacente	<input checked="" type="checkbox"/> buono
		Conservazione	<input type="checkbox"/> insufficiente	<input type="checkbox"/> soddisfacente	<input checked="" type="checkbox"/> buono
7.	RISORSE E DOTAZIONI	Programmazione Adeguamenti	<input type="checkbox"/> sì	<input type="checkbox"/> no	
		Acquedotto	<input checked="" type="checkbox"/> sì	<input type="checkbox"/> no	
		Elettricità	<input type="checkbox"/> sì	<input type="checkbox"/> no	
		Gas Metano	<input type="checkbox"/> sì	<input type="checkbox"/> no	
		Telefono	<input type="checkbox"/> sì	<input type="checkbox"/> no	
		Illuminazione Pubblica	<input checked="" type="checkbox"/> sì	<input type="checkbox"/> no	
		Fognatura	<input type="checkbox"/> sì	<input type="checkbox"/> no	
8.	SERVIZI DI PROMOZIONE E DI SOSTEGNO	Istruzione	<input type="checkbox"/> sì	<input type="checkbox"/> no	
		Lavoro	<input type="checkbox"/> sì	<input type="checkbox"/> no	
		Famiglia	<input type="checkbox"/> sì	<input type="checkbox"/> no	
		Anziani	<input type="checkbox"/> sì	<input type="checkbox"/> no	
		Disabili – Emarginati	<input type="checkbox"/> sì	<input type="checkbox"/> no	
		Sport	<input type="checkbox"/> sì	<input type="checkbox"/> no	
9.	STATO DI CONSISTENZA EDIFICIO E STRUTTURE CARATTERISTICHE DIMENSIONALI	Superficie di pertinenza mq	8701.34		
		Superficie coperta mq	/		
		Superficie Lorda di Pavimento mq	/		
		Superficie parcheggi pertinenziali mq	Di fronte all'ingresso al parco c'è un'area priva di pavimentazione, fruibile come parcheggio		
		Superficie a verde pertinenziale mq	8701.34		
		Superficie scoperta a cortile mq	/		
		Attrezzature	Campo da calcio, giochi bambini, tavoli e panche		
		Numero servizi igienici	/		
		Numero personale addetto			
10.	CONSISTENZA DEL VERDE	Manutenzione verde	Buona		
		Ombreggiatura	Buona		
		illuminazione			
11.	NOTE: il parco è delimitato da edifici di edilizia economica e popolare inclusi nel PEEP n.3 del PRG del 1998. Ospita varietà di piante, sia arbusti, sia di alto fusto, è percorso da due viali: uno per il passeggio, pavimentato con beole ed uno adatto per la corsa, asfaltato. È attrezzato con panche e cestini, giochi per i bambini e un campo da calcio. È frequentato da anziani, da ragazzi e da bambini accompagnati da nonni o genitori. Gli usi sono svariati: sport, socializzazione e relax. Nelle belle giornate è utilizzato anche dagli istituti per le ore di Educazione Fisica.				



Scheda di rilevamento n. 174



AEROFOTOGRAMMETRICO



IMMAGINI



ESTRATTO CATASTALE



Scheda di rilevamento n° 174

6.1

INDIVIDUAZIONE DEL SERVIZIO	Chiesa
------------------------------------	--------

DESCRIZIONE	Chiesa S. Luigi (Parrocchia S. Stefano)
--------------------	---

GESTIONE	<input type="checkbox"/> PUBBLICA	<input type="checkbox"/> PRIVATA	<input checked="" type="checkbox"/> RELIGIOSA
-----------------	-----------------------------------	----------------------------------	---

1. LOCALIZZAZIONE							
<input checked="" type="checkbox"/>	Nel territorio comunale di Tradate						
	Indirizzo	Via		Alessandro Manzoni, 17			
INDIVIDUAZIONE CATASTALE	Foglio	Allegato n.23	Mappale	2683, 2686, 2694,2819, 3234.	Subalterno		
INDIVIDUAZIONE P.R.G.	Tavola	4.4	Zona	Interesse Comune IC,4			
PRATICHE EDILIZIE	33/95						

2.	Utenza		
BACINO D'UTENZA	<input checked="" type="checkbox"/> Comunale		
	<input type="checkbox"/> Sovracomunale	Specificare	
CARATTERISTICHE DEGLI UTENTI	n° persone		
	tipologia		

3. SETTORE									
<input type="checkbox"/>	Istruzione	<input type="checkbox"/>	Servizi alla persona	<input type="checkbox"/>	Pubblica Amministrazione	<input type="checkbox"/>	Attività culturali	<input type="checkbox"/>	Parcheggi
<input type="checkbox"/>	Formazione Lavoro	<input type="checkbox"/>	Servizi Sanitari	<input checked="" type="checkbox"/>	Interesse religioso	<input type="checkbox"/>	Attività ricreative sportive	<input type="checkbox"/>	Infrastrutture per la mobilità

**CARATTERISTICHE:**

4.	LOCALIZZAZIONE ALL'INTERNO DEL COMUNE	<input checked="" type="checkbox"/> Centrale	<input type="checkbox"/> Periferica	<input type="checkbox"/> Isolata	<input type="checkbox"/> altro
		Integrazione con le funzioni al contorno	<input type="checkbox"/> insufficiente	<input type="checkbox"/> soddisfacente	<input checked="" type="checkbox"/> buono
		Compatibilità con le funzioni al contorno	<input type="checkbox"/> insufficiente	<input type="checkbox"/> soddisfacente	<input checked="" type="checkbox"/> buono

5.	RAGGIUNGIBILE CON MEZZI PUBBLICI	<input type="checkbox"/> si	<input checked="" type="checkbox"/> no	Specificare	
----	----------------------------------	-----------------------------	--	-------------	--

6.	GRADO DI IDONEITÀ DEL SERVIZIO RELATIVAMENTE A	Ubicazione	<input type="checkbox"/> insufficiente	<input type="checkbox"/> soddisfacente	<input checked="" type="checkbox"/> buono
		Strutture	<input type="checkbox"/> insufficiente	<input type="checkbox"/> soddisfacente	<input checked="" type="checkbox"/> buono
		Consistenza	<input type="checkbox"/> insufficiente	<input type="checkbox"/> soddisfacente	<input checked="" type="checkbox"/> buono
		Attrezzature	<input type="checkbox"/> insufficiente	<input type="checkbox"/> soddisfacente	<input checked="" type="checkbox"/> buono
		Conservazione	<input type="checkbox"/> insufficiente	<input type="checkbox"/> soddisfacente	<input checked="" type="checkbox"/> buono

7.	RISORSE E DOTAZIONI	Programmazione Adeguamenti	<input type="checkbox"/> si	<input type="checkbox"/> no
		Acquedotto	<input checked="" type="checkbox"/> si	<input type="checkbox"/> no
		Elettricità	<input checked="" type="checkbox"/> si	<input type="checkbox"/> no
		Gas Metano	<input checked="" type="checkbox"/> si	<input type="checkbox"/> no
		Telefono	<input checked="" type="checkbox"/> si	<input type="checkbox"/> no
		Illuminazione Pubblica	<input checked="" type="checkbox"/> si	<input type="checkbox"/> no
		Fognatura	<input checked="" type="checkbox"/> si	<input type="checkbox"/> no

8.	SERVIZI DI PROMOZIONE E DI SOSTEGNO	Istruzione	<input type="checkbox"/> si	<input type="checkbox"/> no
		Lavoro	<input type="checkbox"/> si	<input type="checkbox"/> no
		Famiglia	<input type="checkbox"/> si	<input type="checkbox"/> no
		Anziani	<input type="checkbox"/> si	<input type="checkbox"/> no
		Disabili – Emarginati	<input type="checkbox"/> si	<input type="checkbox"/> no
		Sport	<input type="checkbox"/> si	<input type="checkbox"/> no

9.	STATO DI CONSISTENZA EDIFICIO E STRUTTURE CARATTERISTICHE DIMENSIONALI	Superficie di pertinenza mq	3927.61 complessivo del comparto
		Superficie coperta mq	198
		Superficie Lorda di Pavimento mq	198
		Superficie parcheggi pertinenziali mq	253.04 complessiva del comparto
		Superficie a verde pertinenziale mq	3476.57 complessiva del comparto
		Superficie scoperta a cortile mq	/
		Numero servizi igienici	/
		Numero utenti ospitabili	
Numero personale addetto			

10.	STATO DI CONSISTENZA DELLE ATTREZZATURE	TIPOLOGIA STRUTTURE DISPONIBILI	

11.	NOTE: la chiesa è stata restaurata nel 2000, si presenta in ottime condizioni. L'area standard include l'oratorio, scheda n. 6.2 e la palestra scheda n. 6.3. (Sopralluogo eseguito il 4/03/2004, referente: catechista Luca)
-----	---



Scheda di rilevamento n° 174	6.2
-------------------------------------	-----

INDIVIDUAZIONE DEL SERVIZIO	Oratorio
------------------------------------	----------

DESCRIZIONE	
	Oratorio S. Luigi (Parrocchia S. Stefano)

GESTIONE	<input type="checkbox"/> PUBBLICA	<input type="checkbox"/> PRIVATA	<input checked="" type="checkbox"/> RELIGIOSA
-----------------	-----------------------------------	----------------------------------	---

1. LOCALIZZAZIONE						
<input checked="" type="checkbox"/>	Nel territorio comunale di Tradate					
	Indirizzo	Via		Alessandro Manzoni, 17		
INDIVIDUAZIONE CATASTALE	Foglio	Allegato n.23	Mappale	2683, 2686, 2694, 2819,3234.	Subalterno	
INDIVIDUAZIONE P.R.G.	Tavola	4.4	Zona	Interesse Comune IC,4		
PRATICHE EDILIZIE	33/95					

2.	Utenza				
	BACINO D'UTENZA	<input checked="" type="checkbox"/> Comunale			
		<input type="checkbox"/> Sovracomunale	Specificare		
	CARATTERISTICHE DEGLI UTENTI	n° persone			
		tipologia	ragazzi		

3. SETTORE									
<input type="checkbox"/>	Istruzione	<input type="checkbox"/>	Servizi alla persona	<input type="checkbox"/>	Pubblica Amministrazione	<input type="checkbox"/>	Attività culturali	<input type="checkbox"/>	Parcheggi
<input type="checkbox"/>	Formazione Lavoro	<input type="checkbox"/>	Servizi Sanitari	<input checked="" type="checkbox"/>	Interesse religioso	<input checked="" type="checkbox"/>	Attività ricreative sportive	<input type="checkbox"/>	Infrastrutture per la mobilità

**CARATTERISTICHE:**

4.	LOCALIZZAZIONE ALL'INTERNO DEL COMUNE	<input checked="" type="checkbox"/> Centrale	<input type="checkbox"/> Periferica	<input type="checkbox"/> Isolata	<input type="checkbox"/> altro
		Integrazione con le funzioni al contorno	<input type="checkbox"/> insufficiente	<input type="checkbox"/> soddisfacente	<input checked="" type="checkbox"/> buono
		Compatibilità con le funzioni al contorno	<input type="checkbox"/> insufficiente	<input type="checkbox"/> soddisfacente	<input checked="" type="checkbox"/> buono
5.	RAGGIUNGIBILE CON MEZZI PUBBLICI	<input type="checkbox"/> si	<input checked="" type="checkbox"/> no	Specificare	
6.	GRADO DI IDONEITÀ DEL SERVIZIO RELATIVAMENTE A	Ubicazione	<input type="checkbox"/> insufficiente	<input type="checkbox"/> soddisfacente	<input checked="" type="checkbox"/> buono
		Strutture	<input type="checkbox"/> insufficiente	<input type="checkbox"/> soddisfacente	<input checked="" type="checkbox"/> buono
		Consistenza	<input type="checkbox"/> insufficiente	<input type="checkbox"/> soddisfacente	<input checked="" type="checkbox"/> buono
		Attrezzature	<input type="checkbox"/> insufficiente	<input type="checkbox"/> soddisfacente	<input checked="" type="checkbox"/> buono
		Conservazione	<input type="checkbox"/> insufficiente	<input type="checkbox"/> soddisfacente	<input checked="" type="checkbox"/> buono
7.	RISORSE E DOTAZIONI	Programmazione Adeguamenti	<input type="checkbox"/> si	<input type="checkbox"/> no	
		Acquedotto	<input checked="" type="checkbox"/> si	<input type="checkbox"/> no	
		Elettricità	<input checked="" type="checkbox"/> si	<input type="checkbox"/> no	
		Gas Metano	<input checked="" type="checkbox"/> si	<input type="checkbox"/> no	
		Telefono	<input checked="" type="checkbox"/> si	<input type="checkbox"/> no	
		Illuminazione Pubblica	<input checked="" type="checkbox"/> si	<input type="checkbox"/> no	
		Fognatura	<input checked="" type="checkbox"/> si	<input type="checkbox"/> no	

8.	SERVIZI DI PROMOZIONE E DI SOSTEGNO	Istruzione	<input type="checkbox"/> si	<input type="checkbox"/> no
		Lavoro	<input type="checkbox"/> si	<input type="checkbox"/> no
		Famiglia	<input type="checkbox"/> si	<input type="checkbox"/> no
		Anziani	<input type="checkbox"/> si	<input type="checkbox"/> no
		Disabili – Emarginati	<input type="checkbox"/> si	<input type="checkbox"/> no
		Sport	<input checked="" type="checkbox"/> si	<input type="checkbox"/> no
9.	STATO DI CONSISTENZA EDIFICIO E STRUTTURE CARATTERISTICHE DIMENSIONALI	Superficie di pertinenza mq	3927.61	
		Superficie coperta mq	777, totale 1508.15	
		Superficie Lorda di Pavimento mq	1287	
		Superficie parcheggi pertinenziali mq	253.04 complessiva del comparto	
		Superficie a verde pertinenziale mq	3476.57 complessiva del comparto, include il campo da calcio all'aperto	
		Superficie scoperta a cortile mq	/	
		Numero locali abitabili	6	
		Numero locali accessori	7 (ripostigli, caldaia, servizi tecnologici, centrale termica, locale macchine ascensore)	
		Numero unità abitative	0	
		Numero aule	Per catechesi 8	
		Numero laboratori	2 sale giochi	
		Numero uffici	2 (studio e segreteria)	
		Numero servizi igienici	18	
		Numero utenti ospitabili		
		Numero personale addetto		
		Numero cucina	1	
		Infermeria	1	
Bar	1			
Spogliatoi	2			
Superficie sala giochi mq	144			
Chiesa	Vedi scheda 6.1			
Palestra	Vedi scheda 6.3			



10.	STATO DI CONSISTENZA DELLE ATTREZZATURE	TIPOLOGIA STRUTTURE DISPONIBILI	
		Aule per catechesi	soddisfacente
		Mensa	Buono
		Sala giochi	Attrezzata con videoproiettore

11.	<p>NOTE: nella porzione di terreno di 308.85 mq, situato a sud-ovest del comparto, l'azzonamento prevede destinazione B1, al momento è adibito a campo da basket.</p> <p>L'oratorio offre servizi per ragazzi: possibilità di pranzare, fare i compiti assistiti dai volontari, svago con gli educatori e altri ragazzi; per le persone disagiate che ne fanno richiesta: pasti a domicilio, (attualmente ne sono erogati 20, tutti rivolti a persone anziane).</p> <p>L'area standard comprende la chiesa, scheda n.6.1 e la palestra, scheda n.6.3.</p> <p>(Sopralluogo eseguito il 4/03/2004, referente: catechista Luca)</p>
------------	--



Scheda di rilevamento n° 174	6.3
-------------------------------------	-----

INDIVIDUAZIONE DEL SERVIZIO	Palestra oratorio
------------------------------------	-------------------

DESCRIZIONE	Palestra oratorio S. Luigi (Parrocchia S. Stefano)
--------------------	--

GESTIONE	<input type="checkbox"/> PUBBLICA	<input type="checkbox"/> PRIVATA	<input checked="" type="checkbox"/> RELIGIOSA
-----------------	-----------------------------------	----------------------------------	---

1. LOCALIZZAZIONE	Nel territorio comunale di Tradate					
<input checked="" type="checkbox"/>	Indirizzo	Via	Alessandro Manzoni, 17			
INDIVIDUAZIONE CATASTALE	Foglio	Allegato n.23	Mappale	2683, 2686, 2694,2819, 3234.	Subalterno	
INDIVIDUAZIONE P.R.G.	Tavola	4.4	Zona	Interesse Comune IC,4		
PRATICHE EDILIZIE	33/95					

2.	Utenza		
BACINO D'UTENZA	<input checked="" type="checkbox"/> Comunale		
	<input type="checkbox"/> Sovracomunale	Specificare	
CARATTERISTICHE DEGLI UTENTI	n° persone		
	tipologia		

3. SETTORE	<input type="checkbox"/>	Istruzione	<input type="checkbox"/>	Servizi alla persona	<input type="checkbox"/>	Pubblica Amministrazione	<input type="checkbox"/>	Attività culturali	<input type="checkbox"/>	Parcheggi
	<input type="checkbox"/>	Formazione Lavoro	<input type="checkbox"/>	Servizi Sanitari	<input checked="" type="checkbox"/>	Interesse religioso	<input checked="" type="checkbox"/>	Attività ricreative sportive	<input type="checkbox"/>	Infrastrutture per la mobilità

**CARATTERISTICHE:**

4.	LOCALIZZAZIONE ALL'INTERNO DEL COMUNE	<input checked="" type="checkbox"/> Centrale	<input type="checkbox"/> Periferica	<input type="checkbox"/> Isolata	<input type="checkbox"/> altro
		Integrazione con le funzioni al contorno	<input type="checkbox"/> insufficiente	<input type="checkbox"/> soddisfacente	<input checked="" type="checkbox"/> buono
		Compatibilità con le funzioni al contorno	<input type="checkbox"/> insufficiente	<input type="checkbox"/> soddisfacente	<input checked="" type="checkbox"/> buono

5.	RAGGIUNGIBILE CON MEZZI PUBBLICI	<input type="checkbox"/> si	<input checked="" type="checkbox"/> no	Specificare	
----	----------------------------------	-----------------------------	--	-------------	--

6.	GRADO DI IDONEITÀ DEL SERVIZIO RELATIVAMENTE A	Ubicazione	<input type="checkbox"/> insufficiente	<input type="checkbox"/> soddisfacente	<input checked="" type="checkbox"/> buono
		Strutture	<input type="checkbox"/> insufficiente	<input type="checkbox"/> soddisfacente	<input checked="" type="checkbox"/> buono
		Consistenza	<input type="checkbox"/> insufficiente	<input type="checkbox"/> soddisfacente	<input checked="" type="checkbox"/> buono
		Attrezzature	<input type="checkbox"/> insufficiente	<input type="checkbox"/> soddisfacente	<input checked="" type="checkbox"/> buono
		Conservazione	<input type="checkbox"/> insufficiente	<input type="checkbox"/> soddisfacente	<input checked="" type="checkbox"/> buono

7.	RISORSE E DOTAZIONI	Programmazione Adeguamenti	<input checked="" type="checkbox"/> si	<input type="checkbox"/> no
		Acquedotto	<input checked="" type="checkbox"/> si	<input type="checkbox"/> no
		Elettricità	<input checked="" type="checkbox"/> si	<input type="checkbox"/> no
		Gas Metano	<input checked="" type="checkbox"/> si	<input type="checkbox"/> no
		Telefono	<input checked="" type="checkbox"/> si	<input type="checkbox"/> no
		Illuminazione Pubblica	<input checked="" type="checkbox"/> si	<input type="checkbox"/> no
		Fognatura	<input checked="" type="checkbox"/> si	<input type="checkbox"/> no

8.	SERVIZI DI PROMOZIONE E DI SOSTEGNO	Istruzione	<input type="checkbox"/> si	<input type="checkbox"/> no
		Lavoro	<input type="checkbox"/> si	<input type="checkbox"/> no
		Famiglia	<input type="checkbox"/> si	<input type="checkbox"/> no
		Anziani	<input type="checkbox"/> si	<input type="checkbox"/> no
		Disabili – Emarginati	<input type="checkbox"/> si	<input type="checkbox"/> no
		Sport	<input checked="" type="checkbox"/> si	<input type="checkbox"/> no

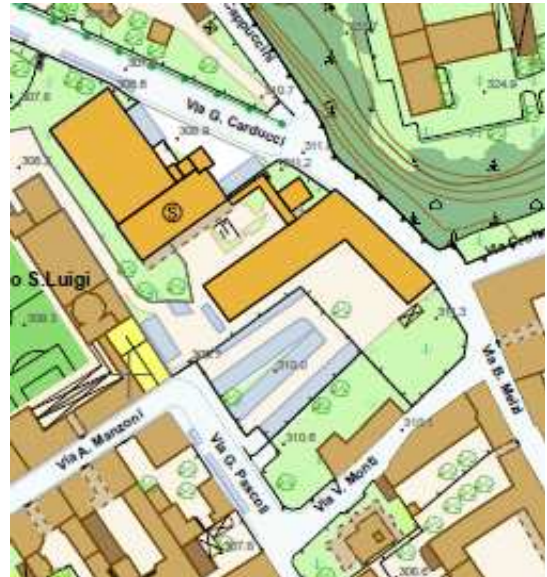
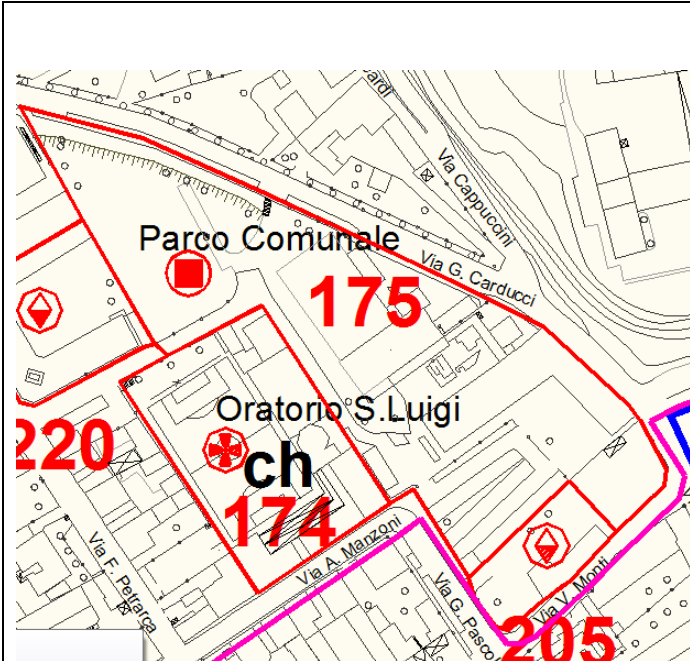
9.	STATO DI CONSISTENZA EDIFICIO E STRUTTURE CARATTERISTICHE DIMENSIONALI	Superficie di pertinenza mq	3927.61 complessivo del comparto
		Superficie coperta mq	533
		Superficie Lorda di Pavimento mq	533
		Superficie parcheggi pertinenziali mq	253.04 complessiva del comparto
		Superficie a verde pertinenziale mq	/
		Superficie scoperta a cortile mq	/
		Numero locali accessori	/
		Spogliatoi	4
		Numero uffici	/
		Numero servizi igienici	10
		Numero utenti ospitabili	
Numero personale addetto			

10.	STATO DI CONSISTENZA DELLE ATTREZZATURE	TIPOLOGIA STRUTTURE DISPONIBILI	
		canestri da basket e panche per gli spettatori o l'attesa degli atleti ai lati del campo da gioco.	

11.	NOTE: la palestra è ad uso esclusivo dell'oratorio. L'area include anche l'Oratorio, scheda n. 6.2 e la chiesa scheda n. 6.1. (Sopralluogo eseguito il 4/03/2004, referente: catechista Luca)
-----	---



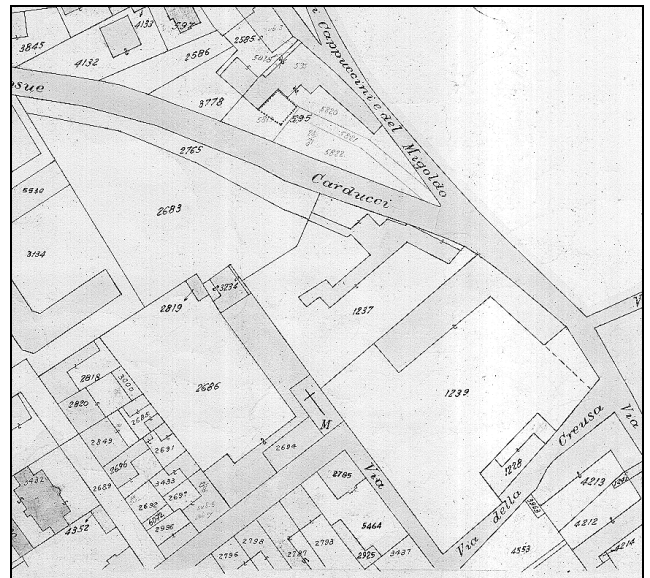
Scheda di rilevamento n. 175



AEROFOTOGRAMMETRICO



IMMAGINI



ESTRATTO CATASTALE



Scheda di rilevamento n°	2.1
---------------------------------	-----

INDIVIDUAZIONE DEL SERVIZIO	Scuola elementare Cesare Battisti
------------------------------------	-----------------------------------

DESCRIZIONE	Scuola elementare statale
--------------------	---------------------------

GESTIONE	<input checked="" type="checkbox"/> PUBBLICA	<input type="checkbox"/> PRIVATA
-----------------	--	----------------------------------

1. LOCALIZZAZIONE	Nel territorio comunale di Tradate					
<input checked="" type="checkbox"/>	Indirizzo	Via	Alessandro Manzoni, 13			
INDIVIDUAZIONE CATASTALE	Foglio	Allegato n.23	Mappale	1228,1237, 1239,2683, 2765.	Subalterno	

2. Utenza			
BACINO D'UTENZA	<input checked="" type="checkbox"/> Comunale		
	<input type="checkbox"/> Sovracomunale	Specificare	
CARATTERISTICHE DEGLI UTENTI	n° persone	307	
	tipologia	Alunni scuola elementare e coro	

3. SETTORE									
<input checked="" type="checkbox"/>	Istruzione	<input type="checkbox"/>	Servizi alla persona	<input type="checkbox"/>	Pubblica Amministrazione	<input type="checkbox"/>	Attività culturali	<input type="checkbox"/>	Parcheggi
<input type="checkbox"/>	Formazione Lavoro	<input type="checkbox"/>	Servizi Sanitari	<input type="checkbox"/>	Interesse religioso	<input type="checkbox"/>	Attività ricreative sportive	<input type="checkbox"/>	Infrastrutture per la mobilità

CARATTERISTICHE:

4.	LOCALIZZAZIONE ALL'INTERNO DEL COMUNE	<input checked="" type="checkbox"/> Centrale	<input type="checkbox"/> Periferica	<input type="checkbox"/> Isolata	<input type="checkbox"/> altro
		Integrazione con le funzioni al contorno	<input type="checkbox"/> insufficiente	<input type="checkbox"/> soddisfacente	<input checked="" type="checkbox"/> buono
		Compatibilità con le funzioni al contorno	<input type="checkbox"/> insufficiente	<input type="checkbox"/> soddisfacente	<input checked="" type="checkbox"/> buono

5.	RAGGIUNGIBILE CON MEZZI PUBBLICI	<input type="checkbox"/> si	<input checked="" type="checkbox"/> no	Specificare	Scuolabus
-----------	----------------------------------	-----------------------------	--	-------------	-----------

6.	GRADO DI IDONEITÀ DEL SERVIZIO RELATIVAMENTE A	Ubicazione	<input type="checkbox"/> insufficiente	<input type="checkbox"/> soddisfacente	<input checked="" type="checkbox"/> buono
		Strutture	<input type="checkbox"/> insufficiente	<input type="checkbox"/> soddisfacente	<input checked="" type="checkbox"/> buono
		Consistenza	<input type="checkbox"/> insufficiente	<input checked="" type="checkbox"/> soddisfacente	<input type="checkbox"/> buono
		Attrezzature	<input type="checkbox"/> insufficiente	<input type="checkbox"/> soddisfacente	<input checked="" type="checkbox"/> buono



COMUNE DI TRADATE (VA)

PIANO DEI SERVIZI – SCHEDE

Standard Esistente

	Conservazione	<input type="checkbox"/> insufficiente	<input checked="" type="checkbox"/> soddisfacente	<input type="checkbox"/> buono
--	---------------	--	---	--------------------------------

7.	RISORSE E DOTAZIONI	Programmazione Adeguamenti	<input checked="" type="checkbox"/> si	<input type="checkbox"/> no
		Acquedotto	<input checked="" type="checkbox"/> si	<input type="checkbox"/> no
		Elettricità	<input checked="" type="checkbox"/> si	<input type="checkbox"/> no
		Gas Metano	<input checked="" type="checkbox"/> si	<input type="checkbox"/> no
		Telefono	<input checked="" type="checkbox"/> si	<input type="checkbox"/> no
		Illuminazione Pubblica	<input checked="" type="checkbox"/> si	<input type="checkbox"/> no
		Fognatura	<input checked="" type="checkbox"/> si	<input type="checkbox"/> no

8.	SERVIZI DI PROMOZIONE E DI SOSTEGNO	Istruzione	<input checked="" type="checkbox"/> si	<input type="checkbox"/> no
		Lavoro	<input type="checkbox"/> si	<input type="checkbox"/> no
		Famiglia	<input type="checkbox"/> si	<input type="checkbox"/> no
		Anziani	<input type="checkbox"/> si	<input type="checkbox"/> no
		Disabili – Emarginati	<input type="checkbox"/> si	<input type="checkbox"/> no
		Sport	<input type="checkbox"/> si	<input type="checkbox"/> no

9.	STATO DI CONSISTENZA EDIFICIO E STRUTTURE CARATTERISTICHE DIMENSIONALI	Superficie di pertinenza mq	10.500,00
		Superficie coperta mq	1670
		Superficie Lorda di Pavimento mq	2542
		Superficie parcheggi pertinenziali mq	1000
		Superficie a verde pertinenziale mq	Giardino per ricreazione 680mq
		Superficie scoperta a cortile mq	770
		Numero locali accessori	2 archivi
		Attrezzature	Infermeria, aula per biblioteca
		Numero aule	25
		Numero laboratori	5
		Numero uffici	4
		Numero servizi igienici	34
		Numero utenti ospitabili	307 alunni
		Numero personale addetto	9 esclusi gli insegnanti
		Palestra	Vedi scheda 2.2
Mensa	1		
Numero deposito	2		

10.	STATO DI CONSISTENZA DELLE ATTREZZATURE	TIPOLOGIA STRUTTURE DISPONIBILI	
		Arredo scolastico	Buono
		Materiale didattico informatico	Buono
		Attrezzature mensa	Buono

11.	NOTE: La scuola appartiene all'Istituto Comprensivo Galilei.
-----	--



Scheda di rilevamento n°	2.2
---------------------------------	-----

INDIVIDUAZIONE DEL SERVIZIO	Palestra scuola elementare
------------------------------------	----------------------------

DESCRIZIONE	Palestra scuola elementare statale Cesare Battisti
--------------------	--

GESTIONE	<input checked="" type="checkbox"/>	PUBBLICA	<input type="checkbox"/>	ALTRO:	<input type="checkbox"/>	PRIVATA
-----------------	-------------------------------------	----------	--------------------------	--------	--------------------------	---------

1. LOCALIZZAZIONE	Nel territorio comunale di Tradate					
<input checked="" type="checkbox"/>	Indirizzo	Via	Alessandro Manzoni, 13			
INDIVIDUAZIONE CATASTALE	Foglio	Allegato n.23	Mappale	1228,1237,1239, 2683,2765.	Subalterno	

2.	Utenza		
BACINO D'UTENZA	<input checked="" type="checkbox"/> Comunale		
	<input type="checkbox"/> Sovracomunale	Specificare	
CARATTERISTICHE DEGLI UTENTI	n° persone	600	
	tipologia	Alunni scuola elementare, privati, società sportive.	

3. SETTORE									
<input type="checkbox"/>	Istruzione	<input type="checkbox"/>	Servizi alla persona	<input type="checkbox"/>	Pubblica Amministrazione	<input type="checkbox"/>	Attività culturali	<input type="checkbox"/>	Parcheggi
<input type="checkbox"/>	Formazione Lavoro	<input type="checkbox"/>	Servizi Sanitari	<input type="checkbox"/>	Interesse religioso	<input checked="" type="checkbox"/>	Attività ricreative sportive	<input type="checkbox"/>	Infrastrutture per la mobilità

CARATTERISTICHE:

4.	LOCALIZZAZIONE ALL'INTERNO DEL COMUNE	<input checked="" type="checkbox"/> Centrale	<input type="checkbox"/> Periferica	<input type="checkbox"/> Isolata	<input type="checkbox"/> altro
		Integrazione con le funzioni al contorno	<input type="checkbox"/> insufficiente	<input type="checkbox"/> soddisfacente	<input checked="" type="checkbox"/> buono
		Compatibilità con le funzioni al contorno	<input type="checkbox"/> insufficiente	<input type="checkbox"/> soddisfacente	<input checked="" type="checkbox"/> buono

5.	RAGGIUNGIBILE CON MEZZI PUBBLICI	<input type="checkbox"/> si	<input checked="" type="checkbox"/> no	Specificare	
-----------	----------------------------------	-----------------------------	--	-------------	--

6.	GRADO DI IDONEITÀ DEL SERVIZIO RELATIVAMENTE A	Ubicazione	<input type="checkbox"/> insufficiente	<input type="checkbox"/> soddisfacente	<input checked="" type="checkbox"/> buono
		Strutture	<input type="checkbox"/> insufficiente	<input type="checkbox"/> soddisfacente	<input checked="" type="checkbox"/> buono
		Consistenza	<input type="checkbox"/> insufficiente	<input type="checkbox"/> soddisfacente	<input checked="" type="checkbox"/> buono



COMUNE DI TRADATE (VA)

PIANO DEI SERVIZI – SCHEDE

Standard Esistente

	Attrezzature	<input type="checkbox"/> insufficiente	<input type="checkbox"/> soddisfacente	<input checked="" type="checkbox"/> buono
	Conservazione	<input type="checkbox"/> insufficiente	<input type="checkbox"/> soddisfacente	<input checked="" type="checkbox"/> buono

7.	RISORSE E DOTAZIONI	Programmazione Adeguamenti	<input type="checkbox"/> si	<input checked="" type="checkbox"/> no
		Acquedotto	<input checked="" type="checkbox"/> si	<input type="checkbox"/> no
		Elettricità	<input checked="" type="checkbox"/> si	<input type="checkbox"/> no
		Gas Metano	<input checked="" type="checkbox"/> si	<input type="checkbox"/> no
		Telefono	<input checked="" type="checkbox"/> si	<input type="checkbox"/> no
		Illuminazione Pubblica	<input checked="" type="checkbox"/> si	<input type="checkbox"/> no
		Fognatura	<input checked="" type="checkbox"/> si	<input type="checkbox"/> no

8.	SERVIZI DI PROMOZIONE E DI SOSTEGNO	Istruzione	<input type="checkbox"/> si	<input type="checkbox"/> no
		Lavoro	<input type="checkbox"/> si	<input type="checkbox"/> no
		Famiglia	<input type="checkbox"/> si	<input type="checkbox"/> no
		Anziani	<input type="checkbox"/> si	<input type="checkbox"/> no
		Disabili – Emarginati	<input type="checkbox"/> si	<input type="checkbox"/> no
		Sport	<input checked="" type="checkbox"/> si	<input type="checkbox"/> no

9.	STATO DI CONSISTENZA EDIFICIO E STRUTTURE CARATTERISTICHE DIMENSIONALI	Superficie di pertinenza mq.	10500,00
		Superficie coperta mq.	680
		Superficie Lorda di Pavimento	900
		Superficie parcheggi pertinenziali	1000 vedi scheda 2.1
		Superficie a verde pertinenziale	Vedi scheda 2.3
		Superficie scoperta a cortile	163
		Numero servizi igienici	8
		Numero utenti ospitabili	650
		Numero personale addetto	associazione sportiva
Spogliatoi	2		

10.	STATO DI CONSISTENZA DELLE ATTREZZATURE	TIPOLOGIA STRUTTURE DISPONIBILI	
		attrezzature ginniche	Buone

11.	NOTE: la palestra è di pertinenza della scuola elementare C. Battisti
-----	---



Scheda di rilevamento n°	2.3
---------------------------------	-----

INDIVIDUAZIONE DEL SERVIZIO	Scuola elementare Cesare Battisti: area verde
------------------------------------	---

DESCRIZIONE	Parco attrezzato
--------------------	------------------

GESTIONE	<input checked="" type="checkbox"/> PUBBLICA	<input type="checkbox"/> PRIVATA
-----------------	--	----------------------------------

1. LOCALIZZAZIONE	Nel territorio comunale di Tradate					
<input checked="" type="checkbox"/>	Indirizzo	Via	Alessandro Manzoni, 13. Il parco si affaccia su via Carducci			
INDIVIDUAZIONE CATASTALE	Foglio	Allegato n.23	Mappale	1228,1237, 1239,2683, 2765.	Subalterno	

2.	Utenza		
BACINO D'UTENZA	<input checked="" type="checkbox"/> Comunale		
	<input type="checkbox"/> Sovracomunale	Specificare	
CARATTERISTICHE DEGLI UTENTI	n° persone		
	tipologia	Prevalentemente ragazzi	

3. SETTORE	<input type="checkbox"/> Istruzione	<input type="checkbox"/> Servizi alla persona	<input type="checkbox"/> Pubblica Amministrazione	<input type="checkbox"/> Attività culturali	<input type="checkbox"/> Parcheggi
	<input type="checkbox"/> Formazione Lavoro	<input type="checkbox"/> Servizi Sanitari	<input type="checkbox"/> Interesse religioso	<input checked="" type="checkbox"/> Attività ricreative sportive	<input type="checkbox"/> Infrastrutture per la mobilità

CARATTERISTICHE:

4.	LOCALIZZAZIONE ALL'INTERNO DEL COMUNE	<input checked="" type="checkbox"/> Centrale	<input type="checkbox"/> Periferica	<input type="checkbox"/> Isolata	<input type="checkbox"/> altro
		Integrazione con le funzioni al contorno	<input type="checkbox"/> insufficiente	<input type="checkbox"/> soddisfacente	<input checked="" type="checkbox"/> buono
		Compatibilità con le funzioni al contorno	<input type="checkbox"/> insufficiente	<input type="checkbox"/> soddisfacente	<input checked="" type="checkbox"/> buono
5.	RAGGIUNGIBILE CON MEZZI PUBBLICI	<input type="checkbox"/> si	<input checked="" type="checkbox"/> no	Specificare	Scuolabus

6.	GRADO DI IDONEITÀ DEL SERVIZIO RELATIVAMENTE A	Ubicazione	<input type="checkbox"/> insufficiente	<input type="checkbox"/> soddisfacente	<input checked="" type="checkbox"/> buono
		Strutture	<input type="checkbox"/> insufficiente	<input type="checkbox"/> soddisfacente	<input checked="" type="checkbox"/> buono
		Consistenza	<input type="checkbox"/> insufficiente	<input type="checkbox"/> soddisfacente	<input checked="" type="checkbox"/> buono
		Attrezzature	<input type="checkbox"/> insufficiente	<input type="checkbox"/> soddisfacente	<input checked="" type="checkbox"/> buono



COMUNE DI TRADATE (VA)

PIANO DEI SERVIZI – SCHEDE

Standard Esistente

	Conservazione	<input type="checkbox"/> insufficiente	<input type="checkbox"/> soddisfacente	<input checked="" type="checkbox"/> buono
--	---------------	--	--	---

7.	RISORSE E DOTAZIONI	Programmazione Adeguamenti	<input checked="" type="checkbox"/> si	<input type="checkbox"/> no
		Acquedotto	<input checked="" type="checkbox"/> si	<input type="checkbox"/> no
		Elettricità	<input checked="" type="checkbox"/> si	<input type="checkbox"/> no
		Gas Metano	<input checked="" type="checkbox"/> si	<input type="checkbox"/> no
		Telefono	<input checked="" type="checkbox"/> si	<input type="checkbox"/> no
		Illuminazione Pubblica	<input checked="" type="checkbox"/> si	<input type="checkbox"/> no
		Fognatura	<input checked="" type="checkbox"/> si	<input type="checkbox"/> no

8.	SERVIZI DI PROMOZIONE E DI SOSTEGNO	Istruzione	<input type="checkbox"/> si	<input type="checkbox"/> no
		Lavoro	<input type="checkbox"/> si	<input type="checkbox"/> no
		Famiglia	<input type="checkbox"/> si	<input type="checkbox"/> no
		Anziani	<input type="checkbox"/> si	<input type="checkbox"/> no
		Disabili – Emarginati	<input type="checkbox"/> si	<input type="checkbox"/> no
		Tempo libero	<input checked="" type="checkbox"/> si	<input type="checkbox"/> no

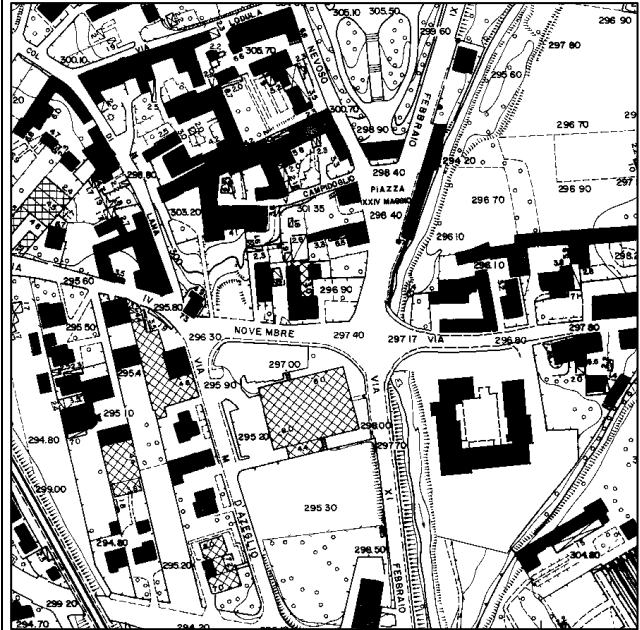
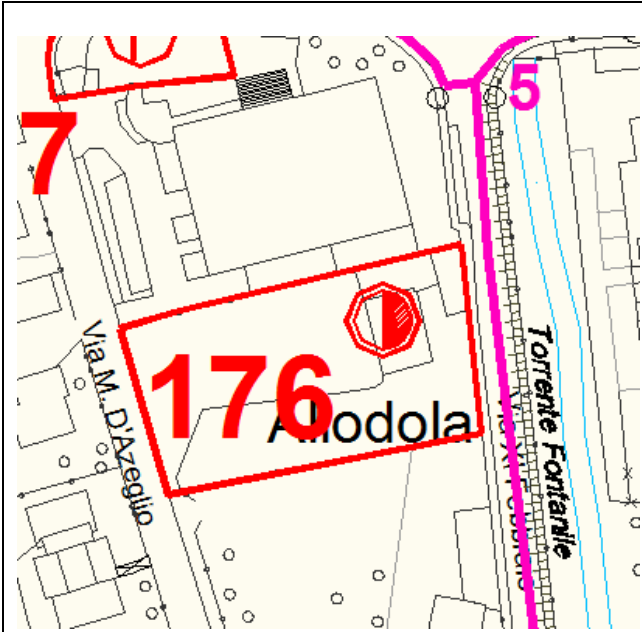
9.	STATO DI CONSISTENZA EDIFICIO E STRUTTURE CARATTERISTICHE DIMENSIONALI	Superficie di pertinenza mq	10500,00
		Superficie coperta mq	/
		Superficie Lorda di Pavimento mq	/
		Superficie parcheggi pertinenziali mq	/
		Superficie a verde pertinenziale mq	6940
		Superficie scoperta a cortile mq	/
		Attrezzature	Panche, tavoli e giochi

10.	MANUTENZIONE		
-----	--------------	--	--

11.	NOTE: l'area verde è di pertinenza della scuola elementare Battisti, un'area in parte in pendenza e inutilizzata, in parte attrezzata a parco pubblico, fruibile indipendentemente dalla scuola.
-----	--



Scheda di rilevamento n. 176



AEROFOTOGRAMMETRICO



IMMAGINI



ESTRATTO CATASTALE

**Scheda di rilevamento n°**

176

INDIVIDUAZIONE DEL SERVIZIO	Sede associazione socio-culturale Lodula Il PRG identifica l'area standard verde attrezzato, ma trattasi di standard Interesse Comune
------------------------------------	--

DESCRIZIONE	
	Centro di accoglienza Lodula

GESTIONE	<input type="checkbox"/> PUBBLICA	<input type="checkbox"/> PRIVATA	<input checked="" type="checkbox"/> ASSOCIAZIONE CULTURALE LODULA
-----------------	-----------------------------------	----------------------------------	---

1. LOCALIZZAZIONE						
<input checked="" type="checkbox"/>	Nel territorio comunale di Tradate					
	Indirizzo	Via		D'Azeglio		
INDIVIDUAZIONE CATASTALE	Foglio	16	Mappale	1184	Subalterno	
INDIVIDUAZIONE P.R.G.	Tavola	4.4	Zona	Spazio pubblico SP,1		
PRATICHE EDILIZIE	463/96					

2.	Utenza		
BACINO D'UTENZA	<input type="checkbox"/> Comunale		
	<input type="checkbox"/> Sovracomunale		Specificare
CARATTERISTICHE DEGLI UTENTI	n° persone		
	tipologia		

3. SETTORE									
<input type="checkbox"/>	Istruzione	<input type="checkbox"/>	Servizi alla persona	<input type="checkbox"/>	Pubblica Amministrazione	<input checked="" type="checkbox"/>	Attività culturali	<input type="checkbox"/>	Parcheggi
<input type="checkbox"/>	Formazione Lavoro	<input type="checkbox"/>	Servizi Sanitari	<input type="checkbox"/>	Interesse religioso	<input type="checkbox"/>	Attività ricreative sportive	<input type="checkbox"/>	Infrastrutture per la mobilità

**CARATTERISTICHE:**

4.	LOCALIZZAZIONE ALL'INTERNO DEL COMUNE	<input type="checkbox"/> Centrale	<input checked="" type="checkbox"/> Periferica	<input type="checkbox"/> Isolata	<input type="checkbox"/> altro
		Integrazione con le funzioni al contorno	<input type="checkbox"/> insufficiente	<input type="checkbox"/> soddisfacente	<input checked="" type="checkbox"/> buono
		Inserimento in itinerari ciclo-pedonali	<input type="checkbox"/> sì	<input type="checkbox"/> no, ma facilmente raggiungibile	<input checked="" type="checkbox"/> no

5.	RAGGIUNGIBILE CON MEZZI PUBBLICI	<input type="checkbox"/> sì	<input checked="" type="checkbox"/> no	Specificare	
----	----------------------------------	-----------------------------	--	-------------	--

6.	GRADO DI IDONEITÀ DEL SERVIZIO RELATIVAMENTE A	Ubicazione	<input type="checkbox"/> insufficiente	<input checked="" type="checkbox"/> soddisfacente	<input type="checkbox"/> buono
		Strutture	<input type="checkbox"/> insufficiente	<input type="checkbox"/> soddisfacente	<input type="checkbox"/> buono
		Attrezzature	<input type="checkbox"/> insufficiente	<input type="checkbox"/> soddisfacente	<input type="checkbox"/> buono
		Conservazione	<input type="checkbox"/> insufficiente	<input type="checkbox"/> soddisfacente	<input checked="" type="checkbox"/> buono

7.	RISORSE E DOTAZIONI	Programmazione Adeguamenti	<input type="checkbox"/> sì	<input type="checkbox"/> no
		Acquedotto	<input checked="" type="checkbox"/> sì	<input type="checkbox"/> no
		Elettricità	<input checked="" type="checkbox"/> sì	<input type="checkbox"/> no
		Gas Metano	<input checked="" type="checkbox"/> sì	<input type="checkbox"/> no
		Telefono	<input checked="" type="checkbox"/> sì	<input type="checkbox"/> no
		Illuminazione Pubblica	<input checked="" type="checkbox"/> sì	<input type="checkbox"/> no
		Fognatura	<input checked="" type="checkbox"/> sì	<input type="checkbox"/> no

8.	SERVIZI DI PROMOZIONE E DI SOSTEGNO	Istruzione	<input type="checkbox"/> sì	<input type="checkbox"/> no
		Lavoro	<input type="checkbox"/> sì	<input type="checkbox"/> no
		Famiglia	<input type="checkbox"/> sì	<input type="checkbox"/> no
		Anziani	<input type="checkbox"/> sì	<input type="checkbox"/> no
		Disabili – Emarginati	<input type="checkbox"/> sì	<input type="checkbox"/> no
		Sport	<input type="checkbox"/> sì	<input type="checkbox"/> no

9.	STATO DI CONSISTENZA EDIFICIO E STRUTTURE CARATTERISTICHE DIMENSIONALI	Superficie di pertinenza mq	2503.92
		Superficie coperta mq	240
		Superficie Lorda di Pavimento mq	480
		Superficie parcheggi pertinenziali mq	2020.92 (area libera antistante l'edificio, priva di segnaletica)
		Superficie a verde pertinenziale mq	/
		Superficie scoperta a cortile mq	243
		Attrezzature	Magazzino 80mq
		Numero servizi igienici	3
		Numero utenti ospitabili	
Numero personale addetto			

10.	CONSISTENZA DEL VERDE	Manutenzione verde	Vegetazione assente
		Ombreggiatura	/
		illuminazione	

11.	NOTE: l'area è individuata nel PRG come Spazio Pubblico, ma è più propriamente classificabile come Interesse Comune. Nello spazio antistante l'edificio, sopra classificato come parcheggio, si svolgono feste rionali.
-----	---



Scheda di rilevamento n°

177

INDIVIDUAZIONE DEL SERVIZIO	Standard zone produttive: Parcheggio
------------------------------------	--------------------------------------

DESCRIZIONE	Parcheggio pertinenziale al negozio Moda Shop
--------------------	---

GESTIONE	<input type="checkbox"/> PUBBLICA	<input checked="" type="checkbox"/> PRIVATA	<input type="checkbox"/> ASSOCIAZIONE
-----------------	-----------------------------------	---	---------------------------------------

1. LOCALIZZAZIONE						
<input checked="" type="checkbox"/>	Nel territorio comunale di Tradate					
	Indirizzo	Via	IV Novembre			
INDIVIDUAZIONE CATASTALE	Foglio	16	Mappale	1185	Subalterno	
INDIVIDUAZIONE P.R.G. VARIANTE 14	Tavola	4.4	Zona	Zona produttiva, ZP,2		
PRATICHE EDILIZIE						

2.	Utenza					
	BACINO D'UTENZA	<input checked="" type="checkbox"/> Comunale				
		<input type="checkbox"/> Sovracomunale	Specificare			
	CARATTERISTICHE DEGLI UTENTI	n° persone				
		tipologia	Clienti del negozio di abbigliamento			

3. SETTORE								
<input type="checkbox"/>	Istruzione	<input type="checkbox"/>	Servizi alla persona	<input type="checkbox"/>	Pubblica Amministrazione	<input type="checkbox"/>	Attività culturali	<input checked="" type="checkbox"/> Parcheggi
<input type="checkbox"/>	Formazione Lavoro	<input type="checkbox"/>	Servizi Sanitari	<input type="checkbox"/>	Interesse religioso	<input type="checkbox"/>	Attività ricreative sportive	<input type="checkbox"/> Infrastrutture per la mobilità

CARATTERISTICHE:

4.	LOCALIZZAZIONE ALL'INTERNO DEL COMUNE	<input type="checkbox"/> Centrale	<input checked="" type="checkbox"/> Periferica	<input type="checkbox"/> Isolata	<input type="checkbox"/> altro
		Integrazione con le funzioni al contorno	<input type="checkbox"/> insufficiente	<input type="checkbox"/> soddisfacente	<input checked="" type="checkbox"/> buono
		Compatibilità con le funzioni al contorno	<input type="checkbox"/> insufficiente	<input type="checkbox"/> soddisfacente	<input checked="" type="checkbox"/> buono

5.	RAGGIUNGIBILE CON MEZZI PUBBLICI	<input type="checkbox"/> si	<input checked="" type="checkbox"/> no	Specificare	
-----------	----------------------------------	-----------------------------	--	-------------	--



COMUNE DI TRADATE (VA)

PIANO DEI SERVIZI – SCHEDE

Standard Esistente

6.	GRADO DI IDONEITÀ DEL SERVIZIO RELATIVAMENTE A	Ubicazione	<input type="checkbox"/> insufficiente	<input type="checkbox"/> soddisfacente	<input checked="" type="checkbox"/> buono
		Strutture	<input type="checkbox"/> insufficiente	<input checked="" type="checkbox"/> soddisfacente	<input type="checkbox"/> buono
		Consistenza	<input type="checkbox"/> insufficiente	<input type="checkbox"/> soddisfacente	<input checked="" type="checkbox"/> buono
		Attrezzature	<input type="checkbox"/> insufficiente	<input checked="" type="checkbox"/> soddisfacente	<input type="checkbox"/> buono
		Conservazione	<input type="checkbox"/> insufficiente	<input checked="" type="checkbox"/> soddisfacente	<input type="checkbox"/> buono

7.	RISORSE E DOTAZIONI	Programmazione Adeguamenti	<input type="checkbox"/> si	<input type="checkbox"/> no
		Acquedotto	<input type="checkbox"/> si	<input type="checkbox"/> no
		Elettricità	<input type="checkbox"/> si	<input type="checkbox"/> no
		Gas Metano	<input type="checkbox"/> si	<input type="checkbox"/> no
		Telefono	<input type="checkbox"/> si	<input type="checkbox"/> no
		Illuminazione Pubblica	<input checked="" type="checkbox"/> si	<input type="checkbox"/> no
		Fognatura	<input type="checkbox"/> si	<input type="checkbox"/> no

8.	SERVIZI DI PROMOZIONE E DI SOSTEGNO	Istruzione	<input type="checkbox"/> si	<input type="checkbox"/> no
		Lavoro	<input type="checkbox"/> si	<input type="checkbox"/> no
		Famiglia	<input type="checkbox"/> si	<input type="checkbox"/> no
		Anziani	<input type="checkbox"/> si	<input type="checkbox"/> no
		Disabili – Emarginati	<input type="checkbox"/> si	<input type="checkbox"/> no
		Sport	<input type="checkbox"/> si	<input type="checkbox"/> no

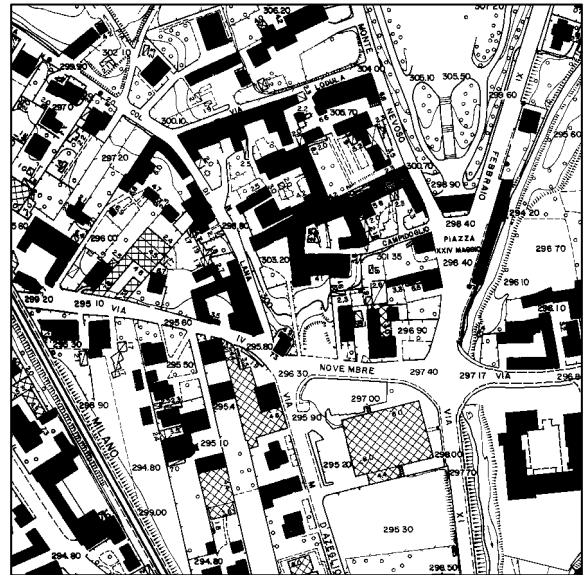
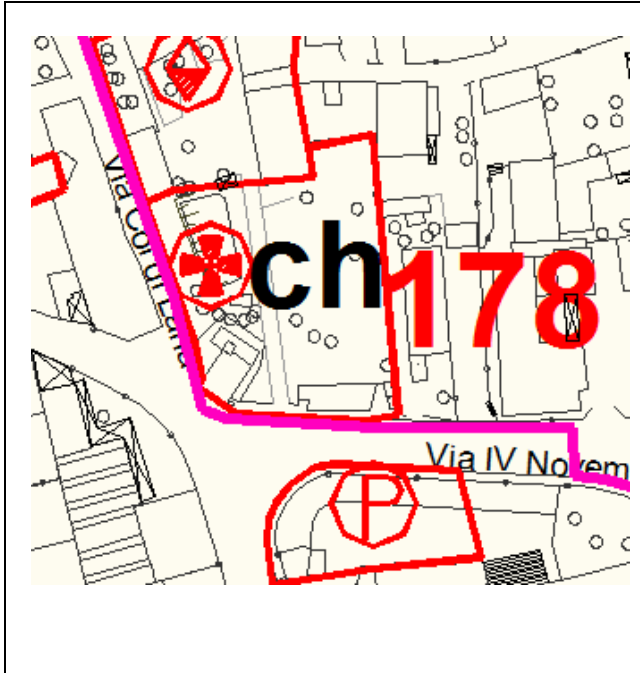
9.	STATO DI CONSISTENZA EDIFICIO E STRUTTURE CARATTERISTICHE DIMENSIONALI	Superficie di pertinenza mq	750.56
		Superficie parcheggi pertinenziali mq	750.56
		Superficie a verde pertinenziale mq	0
		Attrezzature	/
		Numero servizi igienici	/

10.	STATO DI CONSISTENZA DELLE ATTREZZATURE	TIPOLOGIA STRUTTURE DISPONIBILI	

11.	NOTE: si tratta di parcheggi al servizio dell'attività commerciale adiacente. L'area si trova in periferia rispetto al centro di Tradate, ma in posizione centrale in relazione al contesto di residenza e negozi in cui si trova.
-----	--



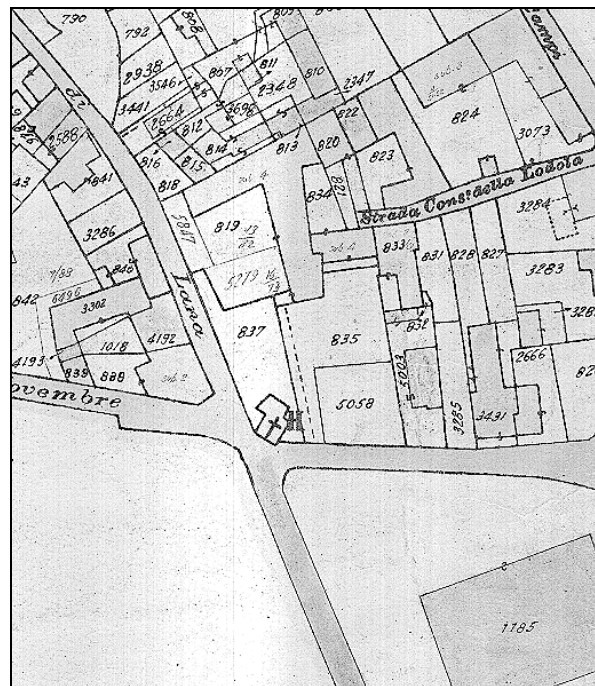
Scheda di rilevamento n. 178



AEROFOTOGRAMMETRICO



IMMAGINI



ESTRATTO CATASTALE



Scheda di rilevamento n° 178

4.1

INDIVIDUAZIONE DEL SERVIZIO	Chiesa
------------------------------------	--------

DESCRIZIONE	
	Chiesa Allodola

GESTIONE	<input type="checkbox"/> PUBBLICA	<input type="checkbox"/> PRIVATA	<input checked="" type="checkbox"/> RELIGIOSA
-----------------	-----------------------------------	----------------------------------	---

1. LOCALIZZAZIONE						
<input checked="" type="checkbox"/>	Nel territorio comunale di Tradate					
	Indirizzo	Via	IV Novembre			
INDIVIDUAZIONE CATASTALE	Foglio	allegato A n.22	Mappale	835, 837.	Subalterno	
INDIVIDUAZIONE P.R.G.	Tavola	4.4	Zona	Interesse comune IC,2		
PRATICHE EDILIZIE						

2.	Utenza		
BACINO D'UTENZA	<input checked="" type="checkbox"/> Comunale		
	<input type="checkbox"/> Sovracomunale	Specificare	
CARATTERISTICHE DEGLI UTENTI	n° persone		
	tipologia		

3. SETTORE									
<input type="checkbox"/>	Istruzione	<input type="checkbox"/>	Servizi alla persona	<input type="checkbox"/>	Pubblica Amministrazione	<input type="checkbox"/>	Attività culturali	<input type="checkbox"/>	Parcheggi
<input type="checkbox"/>	Formazione Lavoro	<input type="checkbox"/>	Servizi Sanitari	<input checked="" type="checkbox"/>	Interesse religioso	<input type="checkbox"/>	Attività ricreative sportive	<input type="checkbox"/>	Infrastrutture per la mobilità

CARATTERISTICHE:

4.	LOCALIZZAZIONE ALL'INTERNO DEL COMUNE	<input type="checkbox"/> Centrale	<input checked="" type="checkbox"/> Periferica	<input type="checkbox"/> Isolata	<input type="checkbox"/> altro
		Integrazione con le funzioni al contorno	<input type="checkbox"/> insufficiente	<input checked="" type="checkbox"/> soddisfacente	<input type="checkbox"/> buono
		Compatibilità con le funzioni al contorno	<input type="checkbox"/> insufficiente	<input checked="" type="checkbox"/> soddisfacente	<input type="checkbox"/> buono

5.	RAGGIUNGIBILE CON MEZZI PUBBLICI	<input type="checkbox"/> si	<input checked="" type="checkbox"/> no	Specificare	
-----------	---	-----------------------------	--	-------------	--

6.	GRADO DI IDONEITÀ DEL SERVIZIO RELATIVAMENTE A	Ubicazione	<input type="checkbox"/> insufficiente	<input checked="" type="checkbox"/> soddisfacente	<input type="checkbox"/> buono
		Strutture	<input type="checkbox"/> insufficiente	<input type="checkbox"/> soddisfacente	<input checked="" type="checkbox"/> buono
		Consistenza	<input type="checkbox"/> insufficiente	<input type="checkbox"/> soddisfacente	<input checked="" type="checkbox"/> buono



COMUNE DI TRADATE (VA)

PIANO DEI SERVIZI – SCHEDE

Standard Esistente

	Attrezzature	<input type="checkbox"/> insufficiente	<input checked="" type="checkbox"/> soddisfacente	<input type="checkbox"/> buono
	Conservazione	<input type="checkbox"/> insufficiente	<input type="checkbox"/> soddisfacente	<input checked="" type="checkbox"/> buono

7.	RISORSE E DOTAZIONI	Programmazione Adeguamenti	<input type="checkbox"/> si	<input type="checkbox"/> no
		Acquedotto	<input checked="" type="checkbox"/> si	<input type="checkbox"/> no
		Elettricità	<input checked="" type="checkbox"/> si	<input type="checkbox"/> no
		Gas Metano	<input checked="" type="checkbox"/> si	<input type="checkbox"/> no
		Telefono	<input checked="" type="checkbox"/> si	<input type="checkbox"/> no
		Illuminazione Pubblica	<input checked="" type="checkbox"/> si	<input type="checkbox"/> no
		Fognatura	<input checked="" type="checkbox"/> si	<input type="checkbox"/> no

8.	SERVIZI DI PROMOZIONE E DI SOSTEGNO	Istruzione	<input type="checkbox"/> si	<input type="checkbox"/> no
		Lavoro	<input type="checkbox"/> si	<input type="checkbox"/> no
		Famiglia	<input type="checkbox"/> si	<input type="checkbox"/> no
		Anziani	<input type="checkbox"/> si	<input type="checkbox"/> no
		Disabili – Emarginati	<input type="checkbox"/> si	<input type="checkbox"/> no
		Sport	<input type="checkbox"/> si	<input type="checkbox"/> no

9.	STATO DI CONSISTENZA EDIFICIO E STRUTTURE CARATTERISTICHE DIMENSIONALI	Superficie di pertinenza mq	totale dell'area delimitata a standard 1667.40, ma 965.62 a parco e 189.75 residenza. Chiesa mq 512.03	
		Superficie coperta mq	70	
		Superficie Lorda di Pavimento mq	70	
		Superficie parcheggi pertinenziali mq	A 50m, lungo via IV Novembre	
		Superficie a verde pertinenziale mq	Vedi scheda 4.2	
		Superficie scoperta a cortile mq	/	
		Attrezzature	Orti nella fascia di terreno sita posteriormente all'ingresso	
		Numero servizi igienici	/	
		Numero utenti ospitabili		
Numero personale addetto				

10.	STATO DI CONSISTENZA DELLE ATTREZZATURE	TIPOLOGIA STRUTTURE DISPONIBILI	
		Allestimento chiesa	Buono

11.	NOTE: la chiesa è di piccole dimensioni, ma accogliente, sul retro è presente del verde cintato, coltivato ad orto. L'area standard include una zona di verde ad uso collettivo ed una residenza, scheda n.4.2. La variante n.14 al PRG prevede mq1667.40, confermati dalla variante n.24.
-----	---



Scheda di rilevamento n° 178	4.2
-------------------------------------	-----

INDIVIDUAZIONE DEL SERVIZIO	Standard Interesse Comune, ma trattasi prevalentemente di verde attrezzato L'area è inclusa nello standard relativo alla chiesa Allodola (scheda 4.1)
------------------------------------	--

DESCRIZIONE	
	Parco con panche

GESTIONE	<input checked="" type="checkbox"/> PUBBLICA	<input type="checkbox"/> PRIVATA	<input type="checkbox"/> RELIGIOSA
-----------------	--	----------------------------------	------------------------------------

1. LOCALIZZAZIONE	Nel territorio comunale di Tradate					
<input checked="" type="checkbox"/>	Indirizzo	Via	IV Novembre			
INDIVIDUAZIONE CATASTALE	Foglio	allegato A n.22	Mappale	835, 837.	Subalterno	
INDIVIDUAZIONE P.R.G.	Tavola	4.4	Zona	Interesse comune IC,2		
PRATICHE EDILIZIE						

2.	Utenza									
BACINO D'UTENZA	<input checked="" type="checkbox"/> Comunale		Specificare							
	<input type="checkbox"/> Sovracomunale									
CARATTERISTICHE DEGLI UTENTI	n° persone									
	tipologia									
3. SETTORE	<input type="checkbox"/>	Istruzione	<input type="checkbox"/>	Servizi alla persona	<input type="checkbox"/>	Pubblica Amministrazione	<input type="checkbox"/>	Attività culturali	<input type="checkbox"/>	Parcheggi
	<input type="checkbox"/>	Formazione Lavoro	<input type="checkbox"/>	Servizi Sanitari	<input type="checkbox"/>	Interesse religioso	<input checked="" type="checkbox"/>	Attività ricreative sportive	<input type="checkbox"/>	Infrastrutture per la mobilità

CARATTERISTICHE:

4.	LOCALIZZAZIONE ALL'INTERNO DEL COMUNE	<input type="checkbox"/> Centrale	<input checked="" type="checkbox"/> Periferica	<input type="checkbox"/> Isolata	<input type="checkbox"/> altro
		Integrazione con le funzioni al contorno	<input type="checkbox"/> insufficiente	<input type="checkbox"/> soddisfacente	<input checked="" type="checkbox"/> buono
		Compatibilità con le funzioni al contorno	<input type="checkbox"/> insufficiente	<input type="checkbox"/> soddisfacente	<input checked="" type="checkbox"/> buono

5.	RAGGIUNGIBILE CON MEZZI PUBBLICI	<input type="checkbox"/> si	<input checked="" type="checkbox"/> no	Specificare	
-----------	----------------------------------	-----------------------------	--	-------------	--

6.	GRADO DI IDONEITÀ DEL SERVIZIO RELATIVAMENTE A	Ubicazione	<input type="checkbox"/> insufficiente	<input checked="" type="checkbox"/> soddisfacente	<input type="checkbox"/> buono
		Strutture	<input type="checkbox"/> insufficiente	<input type="checkbox"/> soddisfacente	<input checked="" type="checkbox"/> buono
		Consistenza	<input type="checkbox"/> insufficiente	<input checked="" type="checkbox"/> soddisfacente	<input type="checkbox"/> buono
		Attrezzature	<input type="checkbox"/> insufficiente	<input checked="" type="checkbox"/> soddisfacente	<input type="checkbox"/> buono
		Conservazione	<input type="checkbox"/> insufficiente	<input checked="" type="checkbox"/> soddisfacente	<input type="checkbox"/> buono



7.	RISORSE E DOTAZIONI	Programmazione Adeguamenti	<input type="checkbox"/> si	<input type="checkbox"/> no
		Acquedotto	<input type="checkbox"/> si	<input type="checkbox"/> no
		Elettricità	<input type="checkbox"/> si	<input type="checkbox"/> no
		Gas Metano	<input type="checkbox"/> si	<input type="checkbox"/> no
		Telefono	<input type="checkbox"/> si	<input type="checkbox"/> no
		Illuminazione Pubblica	<input type="checkbox"/> si	<input type="checkbox"/> no
		Fognatura	<input type="checkbox"/> si	<input type="checkbox"/> no
8.	SERVIZI DI PROMOZIONE E DI SOSTEGNO	Istruzione	<input type="checkbox"/> si	<input type="checkbox"/> no
		Lavoro	<input type="checkbox"/> si	<input type="checkbox"/> no
		Famiglia	<input type="checkbox"/> si	<input type="checkbox"/> no
		Anziani	<input type="checkbox"/> si	<input type="checkbox"/> no
		Disabili – Emarginati	<input type="checkbox"/> si	<input type="checkbox"/> no
		Sport	<input type="checkbox"/> si	<input type="checkbox"/> no
9.	STATO DI CONSISTENZA EDIFICIO E STRUTTURE CARATTERISTICHE DIMENSIONALI	Superficie di pertinenza mq	965.62 parco, l'area standard include la chiesa censita nella scheda 4.1 e una residenza di proprietà comunale non considerata ai fini degli standard per il Piano dei Servizi	
		Superficie coperta mq	/	
		Superficie parcheggi pertinenziali mq	Fuori dall'area, lungo la strada	
		Superficie a verde pertinenziale mq	965.62	
		Attrezzature	Panche	
		Numero personale addetto		
10.	STATO DI CONSISTENZA DELLE ATTREZZATURE	TIPOLOGIA STRUTTURE DISPONIBILI		
		Manutenzione verde	Buono	
		Panche	Buono	
11.	NOTE: l'area standard include sia la chiesa censita nella scheda n.4.1, sia, nella porzione superiore, un edificio ad uso residenziale. Il parco è in pendenza, ma nella parte superiore presenta una porzione pianeggiante dove sono state collocate delle panche, è esposto al sole e piantumato.			

**Scheda di
rilevamento n°**

180

INDIVIDUAZIONE DEL SERVIZIO	Park PL via Canaletto
------------------------------------	-----------------------

DESCRIZIONE	
	Attrezzature di uso pubblico

GESTIONE	<input checked="" type="checkbox"/> PUBBLICA	<input type="checkbox"/> PRIVATA	<input type="checkbox"/> ALTRO:
-----------------	--	----------------------------------	---------------------------------

1. LOCALIZZAZIONE						
<input checked="" type="checkbox"/>	Nel territorio comunale di Tradate					
	Indirizzo	Via		Canaletto		
INDIVIDUAZIONE CATASTALE	Foglio	19	Mappale	7616	Subalterno	
INDIVIDUAZIONE P.R.G.	Tavola	4.07	Zona	Attrezzature di servizio		

2.	Utenza	
BACINO D'UTENZA	<input type="checkbox"/> Comunale	Specificare
	<input type="checkbox"/> Sovracomunale	
CARATTERISTICHE DEGLI UTENTI	n° persone	
	tipologia	

3. SETTORE									
<input type="checkbox"/>	Istruzione	<input type="checkbox"/>	Servizi alla persona	<input type="checkbox"/>	Pubblica Amministrazione	<input type="checkbox"/>	Attività culturali	<input type="checkbox"/>	Parcheggi
<input type="checkbox"/>	Formazione Lavoro	<input type="checkbox"/>	Servizi Sanitari	<input type="checkbox"/>	Interesse religioso	<input type="checkbox"/>	Attività ricreative sportive	<input type="checkbox"/>	Infrastrutture per la mobilità

CARATTERISTICHE:

4.	LOCALIZZAZIONE ALL'INTERNO DEL COMUNE	<input checked="" type="checkbox"/> Centrale	<input type="checkbox"/> Periferica	<input type="checkbox"/> Isolata	<input type="checkbox"/> altro
		Integrazione con le funzioni al contorno	<input type="checkbox"/> insufficiente	<input checked="" type="checkbox"/> soddisfacente	<input type="checkbox"/> buono
		Compatibilità con le funzioni al contorno	<input type="checkbox"/> insufficiente	<input checked="" type="checkbox"/> soddisfacente	<input type="checkbox"/> buono

5.	RAGGIUNGIBILE CON MEZZI PUBBLICI	<input type="checkbox"/> si	<input checked="" type="checkbox"/> no	Specificare	
-----------	----------------------------------	-----------------------------	--	-------------	--



6.	GRADO DI IDONEITÀ DEL SERVIZIO RELATIVAMENTE A	Ubicazione	<input type="checkbox"/> insufficiente	<input type="checkbox"/> soddisfacente	<input type="checkbox"/> buono
		Strutture	<input type="checkbox"/> insufficiente	<input type="checkbox"/> soddisfacente	<input type="checkbox"/> buono
		Consistenza	<input type="checkbox"/> insufficiente	<input type="checkbox"/> soddisfacente	<input type="checkbox"/> buono
		Attrezzature	<input type="checkbox"/> insufficiente	<input type="checkbox"/> soddisfacente	<input type="checkbox"/> buono
		Conservazione	<input type="checkbox"/> insufficiente	<input type="checkbox"/> soddisfacente	<input type="checkbox"/> buono

7.	RISORSE E DOTAZIONI	Programmazione Adeguamenti	<input type="checkbox"/> si	<input type="checkbox"/> no
		Acquedotto	<input type="checkbox"/> si	<input type="checkbox"/> no
		Elettricità	<input type="checkbox"/> si	<input type="checkbox"/> no
		Gas Metano	<input type="checkbox"/> si	<input type="checkbox"/> no
		Telefono	<input type="checkbox"/> si	<input type="checkbox"/> no
		Illuminazione Pubblica	<input type="checkbox"/> si	<input type="checkbox"/> no
		Fognatura	<input type="checkbox"/> si	<input type="checkbox"/> no

8.	SERVIZI DI PROMOZIONE E DI SOSTEGNO	Istruzione	<input type="checkbox"/> si	<input type="checkbox"/> no
		Lavoro	<input type="checkbox"/> si	<input type="checkbox"/> no
		Famiglia	<input type="checkbox"/> si	<input type="checkbox"/> no
		Anziani	<input type="checkbox"/> si	<input type="checkbox"/> no
		Disabili – Emarginati	<input type="checkbox"/> si	<input type="checkbox"/> no
		Sport	<input type="checkbox"/> si	<input type="checkbox"/> no

9.	STATO DI CONSISTENZA EDIFICIO E STRUTTURE CARATTERISTICHE DIMENSIONALI	Superficie del lotto mq	Mq 985,00
		Superficie coperta mq	/
		Superficie Lorda di Pavimento mq	/
		Superficie parcheggi pertinenziali mq	/
		Superficie a verde pertinenziale mq	/
		Superficie scoperta a cortile mq	/
		Attrezzature	/
		Numero utenti ospitabili	/
Numero personale addetto	/		

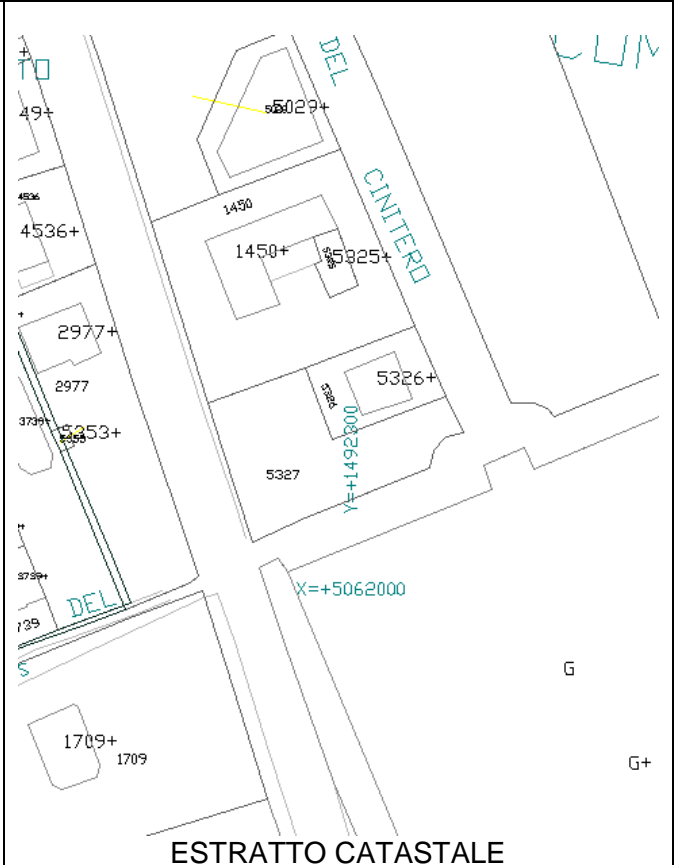
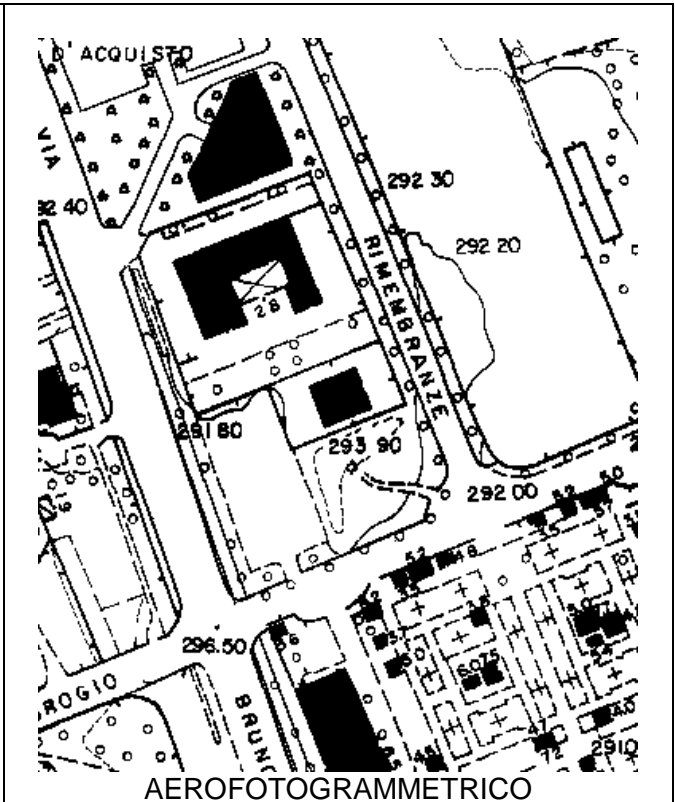
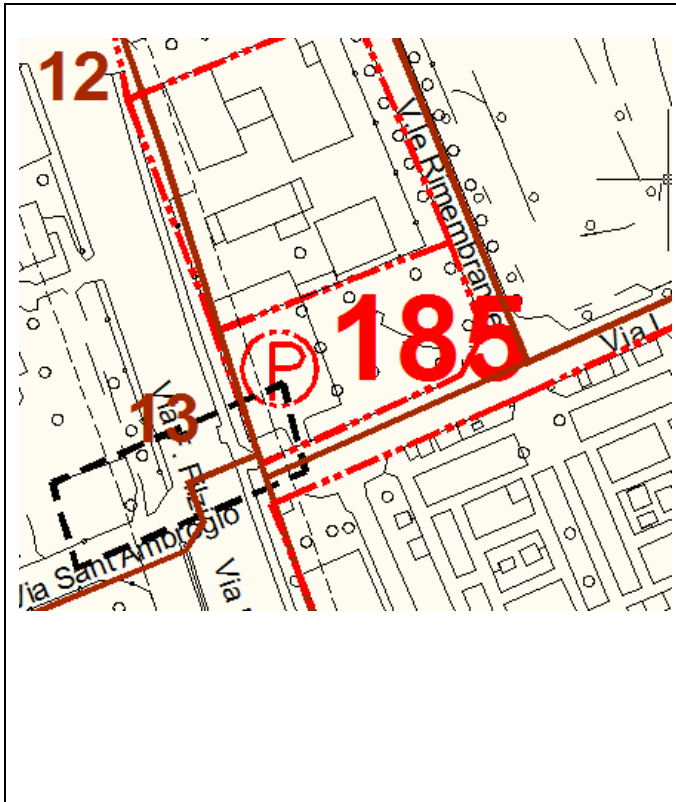
10.	STATO DI CONSISTENZA DELLE ATTREZZATURE	TIPOLOGIA STRUTTURE DISPONIBILI	

11.	NOTE: l'area è privata Per mq 985,00
-----	--------------------------------------



Scheda di rilevamento n. 185

RIF. PRG variante n. 14





Scheda di rilevamento n°

185

INDIVIDUAZIONE DEL SERVIZIO	Park cimitero capoluogo
DESCRIZIONE	Parcheggio cimitero capoluogo

GESTIONE	<input checked="" type="checkbox"/> PUBBLICA	<input type="checkbox"/> PRIVATA	<input type="checkbox"/> ASSOCIAZIONE:
-----------------	--	----------------------------------	--

1. LOCALIZZAZIONE							
<input checked="" type="checkbox"/>	Nel territorio comunale di Tradate						
	Indirizzo	Via		Pindemonte			
INDIVIDUAZIONE P.R.G. VARIANTE 14	Tavola	4.7	Zona				
INDIVIDUAZIONE CATASTALE	Foglio		Mappali	5327			
PRATICHE EDILIZIE	(archivio Lavori pub.) 36/2002						

2. Utenza			
BACINO D'UTENZA	<input type="checkbox"/> Comunale		
	<input checked="" type="checkbox"/> Sovracomunale	Comuni limitrofi	
CARATTERISTICHE DEGLI UTENTI	n° persone	500	
	tipologia	Sportivi	

3. SETTORE									
<input type="checkbox"/>	Istruzione	<input type="checkbox"/>	Servizi alla persona	<input type="checkbox"/>	Pubblica Amministrazione	<input type="checkbox"/>	Attività culturali	<input type="checkbox"/>	Parcheggi
<input type="checkbox"/>	Formazione Lavoro	<input type="checkbox"/>	Servizi Sanitari	<input type="checkbox"/>	Interesse religioso	<input checked="" type="checkbox"/>	Attività ricreative sportive	<input type="checkbox"/>	Infrastrutture per la mobilità

CARATTERISTICHE:

4.	LOCALIZZAZIONE ALL'INTERNO DEL COMUNE	<input type="checkbox"/> Centrale	<input checked="" type="checkbox"/> Periferica	<input type="checkbox"/> Isolata	<input type="checkbox"/> altro
		Integrazione con le funzioni al contorno	<input type="checkbox"/> insufficiente	<input type="checkbox"/> soddisfacente	<input checked="" type="checkbox"/> buono
		Inserimento in itinerari ciclo- pedonali	<input type="checkbox"/> sì	<input type="checkbox"/> no, ma facilmente raggiungibile	<input checked="" type="checkbox"/> no

5.	RAGGIUNGIBILE CON MEZZI PUBBLICI	<input type="checkbox"/> sì	<input checked="" type="checkbox"/> no	Specificare	
-----------	-------------------------------------	-----------------------------	--	-------------	--

6.	GRADO DI IDONEITÀ DEL SERVIZIO RELATIVAMENTE A	Ubicazione	<input type="checkbox"/> insufficiente	<input checked="" type="checkbox"/> soddisfacente	<input type="checkbox"/> buono
		Strutture	<input type="checkbox"/> insufficiente	<input type="checkbox"/> soddisfacente	<input checked="" type="checkbox"/> buono
		Attrezzature	<input type="checkbox"/> insufficiente	<input type="checkbox"/> soddisfacente	<input checked="" type="checkbox"/> buono
		Conservazione	<input type="checkbox"/> insufficiente	<input type="checkbox"/> soddisfacente	<input checked="" type="checkbox"/> buono



COMUNE DI TRADATE (VA)

PIANO DEI SERVIZI – SCHEDE

Standard Esistente

7.	RISORSE E DOTAZIONI	Programmazione Adeguamenti	<input type="checkbox"/> si	<input type="checkbox"/> no
		Acquedotto	<input checked="" type="checkbox"/> si	<input type="checkbox"/> no
		Elettricità	<input checked="" type="checkbox"/> si	<input type="checkbox"/> no
		Gas Metano	<input checked="" type="checkbox"/> si	<input type="checkbox"/> no
		Telefono	<input checked="" type="checkbox"/> si	<input type="checkbox"/> no
		Illuminazione Pubblica	<input checked="" type="checkbox"/> si	<input type="checkbox"/> no
		Fognatura	<input checked="" type="checkbox"/> si	<input type="checkbox"/> no

8.	SERVIZI DI PROMOZIONE E DI SOSTEGNO	Istruzione	<input type="checkbox"/> si	<input type="checkbox"/> no
		Lavoro	<input type="checkbox"/> si	<input type="checkbox"/> no
		Famiglia	<input type="checkbox"/> si	<input type="checkbox"/> no
		Anziani	<input type="checkbox"/> si	<input type="checkbox"/> no
		Disabili – Emarginati	<input type="checkbox"/> si	<input type="checkbox"/> no
		Tempo libero	<input checked="" type="checkbox"/> si	<input type="checkbox"/> no

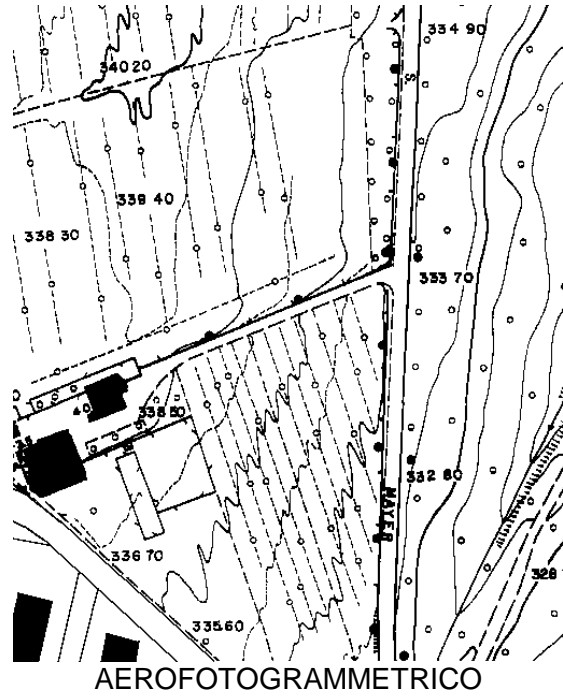
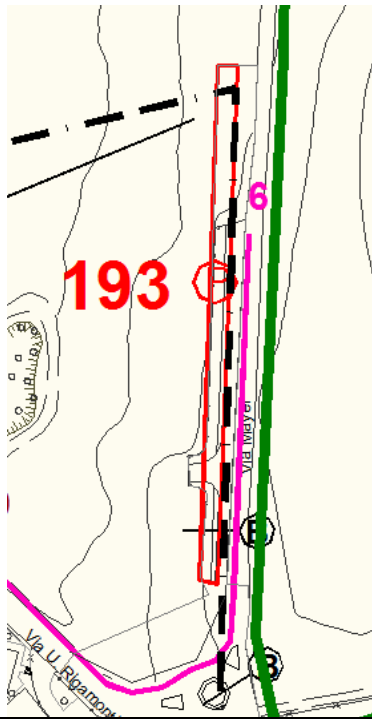
9.	STATO DI CONSISTENZA EDIFICIO E STRUTTURE CARATTERISTICHE DIMENSIONALI	Superficie di pertinenza mq	378,00
		Superficie coperta mq	
		Superficie Lorda di Pavimento mq	
		Parcheggi pertinenziali	
		Superficie a verde pertinenziale mq	
		Superficie scoperta a cortile mq	/
		Attrezzature	.
		Numero servizi igienici	
		Numero spogliatoi	
		Locali accessori	
		Numero utenti ospitabili	
		Numero personale addetto	
Bar	1		

10.	CONSISTENZA DELLE ATTREZZATURE	Strutture	
		Manutenzione	Buona

11.	NOTE: superficie pubblica mq 378,00
-----	-------------------------------------



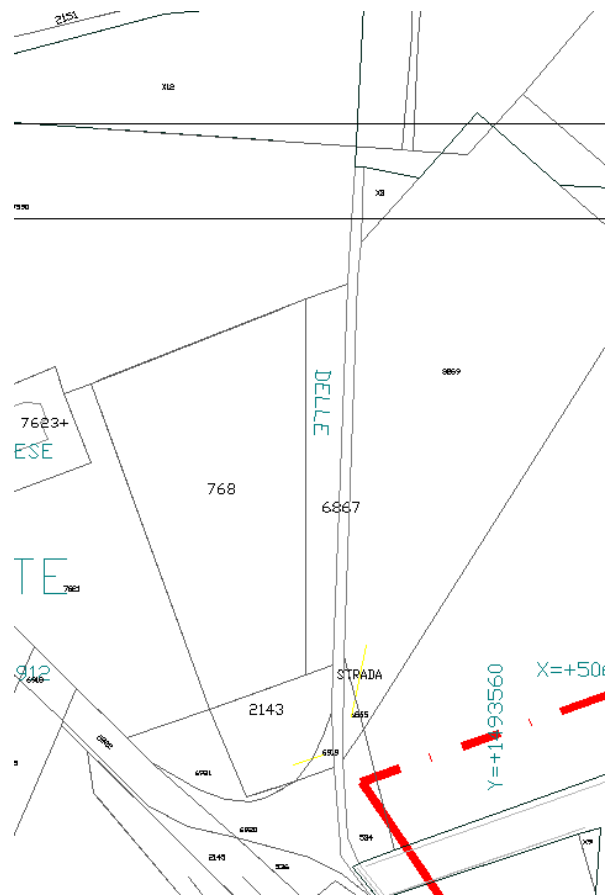
Scheda di rilevamento n. 193



AEROFOTOGRAMMETRICO



IMMAGINI



ESTRATTO CATASTALE



Scheda di rilevamento n°

193

INDIVIDUAZIONE DEL SERVIZIO	Park PL via Mayer
DESCRIZIONE	Parcheggio e tratto di pista ciclopedonale

GESTIONE	<input checked="" type="checkbox"/> PUBBLICA	<input type="checkbox"/> PRIVATA	<input type="checkbox"/> ASSOCIAZIONE:
-----------------	--	----------------------------------	--

1. LOCALIZZAZIONE							
<input checked="" type="checkbox"/>	Nel territorio comunale di Tradate						
	Indirizzo	Via	Pindemonte				
INDIVIDUAZIONE P.R.G. VARIANTE 14	Tavola	4.7	Zona				
INDIVIDUAZIONE CATASTALE	Foglio		Mappali	6867			
PRATICHE EDILIZIE	(archivio Lavori pub.) 36/2002						

2. Utenza			
BACINO D'UTENZA	<input checked="" type="checkbox"/> Comunale		
	<input type="checkbox"/> Sovracomunale		
CARATTERISTICHE DEGLI UTENTI	n° persone		
	tipologia		

3. SETTORE									
<input type="checkbox"/>	Istruzione	<input type="checkbox"/>	Servizi alla persona	<input type="checkbox"/>	Pubblica Amministrazione	<input type="checkbox"/>	Attività culturali	<input checked="" type="checkbox"/>	Parcheggi
<input type="checkbox"/>	Formazione Lavoro	<input type="checkbox"/>	Servizi Sanitari	<input type="checkbox"/>	Interesse religioso	<input type="checkbox"/>	Attività ricreative sportive	<input type="checkbox"/>	Infrastrutture per la mobilità

CARATTERISTICHE:

4.	LOCALIZZAZIONE ALL'INTERNO DEL COMUNE	<input type="checkbox"/> Centrale	<input checked="" type="checkbox"/> Periferica	<input type="checkbox"/> Isolata	<input type="checkbox"/> altro
		Integrazione con le funzioni al contorno	<input type="checkbox"/> insufficiente	<input type="checkbox"/> soddisfacente	<input checked="" type="checkbox"/> buono
		Inserimento in itinerari ciclo- pedonali	<input type="checkbox"/> sì	<input type="checkbox"/> no, ma facilmente raggiungibile	<input checked="" type="checkbox"/> no

5.	RAGGIUNGIBILE CON MEZZI PUBBLICI	<input type="checkbox"/> sì	<input checked="" type="checkbox"/> no	Specificare	
----	-------------------------------------	-----------------------------	--	-------------	--

6.	GRADO DI IDONEITÀ DEL SERVIZIO RELATIVAMENTE A	Ubicazione	<input type="checkbox"/> insufficiente	<input checked="" type="checkbox"/> soddisfacente	<input type="checkbox"/> buono
		Strutture	<input type="checkbox"/> insufficiente	<input type="checkbox"/> soddisfacente	<input checked="" type="checkbox"/> buono
		Attrezzature	<input type="checkbox"/> insufficiente	<input type="checkbox"/> soddisfacente	<input checked="" type="checkbox"/> buono
		Conservazione	<input type="checkbox"/> insufficiente	<input type="checkbox"/> soddisfacente	<input checked="" type="checkbox"/> buono



COMUNE DI TRADATE (VA)

PIANO DEI SERVIZI – SCHEDE

Standard Esistente

7.	RISORSE E DOTAZIONI	Programmazione Adeguamenti	<input type="checkbox"/> si	<input type="checkbox"/> no
		Acquedotto	<input checked="" type="checkbox"/> si	<input type="checkbox"/> no
		Elettricità	<input checked="" type="checkbox"/> si	<input type="checkbox"/> no
		Gas Metano	<input checked="" type="checkbox"/> si	<input type="checkbox"/> no
		Telefono	<input checked="" type="checkbox"/> si	<input type="checkbox"/> no
		Illuminazione Pubblica	<input checked="" type="checkbox"/> si	<input type="checkbox"/> no
		Fognatura	<input checked="" type="checkbox"/> si	<input type="checkbox"/> no

8.	SERVIZI DI PROMOZIONE E DI SOSTEGNO	Istruzione	<input type="checkbox"/> si	<input type="checkbox"/> no
		Lavoro	<input type="checkbox"/> si	<input type="checkbox"/> no
		Famiglia	<input type="checkbox"/> si	<input type="checkbox"/> no
		Anziani	<input type="checkbox"/> si	<input type="checkbox"/> no
		Disabili – Emarginati	<input type="checkbox"/> si	<input type="checkbox"/> no
		Tempo libero	<input checked="" type="checkbox"/> si	<input type="checkbox"/> no

9.	STATO DI CONSISTENZA EDIFICIO E STRUTTURE CARATTERISTICHE DIMENSIONALI	Superficie di pertinenza mq	1770,00
		Superficie coperta mq	
		Superficie Lorda di Pavimento mq	
		Parcheggi pertinenziali	
		Superficie a verde pertinenziale mq	
		Superficie scoperta a cortile mq	/
		Attrezzature	.
		Numero servizi igienici	
		Numero spogliatoi	
		Locali accessori	
		Numero utenti ospitabili	
		Numero personale addetto	
Bar	1		

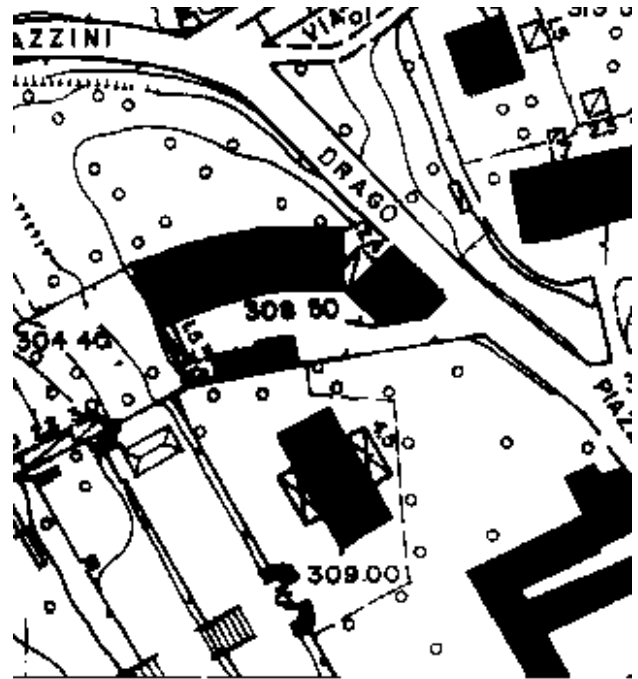
10.	CONSISTENZA DELLE ATTREZZATURE	Strutture	
		Manutenzione	Buona

11.	NOTE: superficie pubblica mq 1770,00
-----	--------------------------------------



Scheda di rilevamento n. 204

Case ERP P.zza Centenari



AEROFOTOGRAMMETRICO



IMMAGINI



ESTRATTO CATASTALE

**Scheda di
rilevamento n°**

204

INDIVIDUAZIONE DEL SERVIZIO	Case ERP piazza Centenari
------------------------------------	---------------------------

DESCRIZIONE	Attrezzature di uso pubblico
--------------------	------------------------------

GESTIONE	<input checked="" type="checkbox"/> PUBBLICA	<input type="checkbox"/> PRIVATA	<input type="checkbox"/> ALTRO
-----------------	--	----------------------------------	--------------------------------

1. LOCALIZZAZIONE						
<input checked="" type="checkbox"/>	Nel territorio comunale di Tradate					
	Indirizzo	Via	Piazza Centenari			
INDIVIDUAZIONE CATASTALE	Foglio	9	Mappale	1340 e 1342	Subalterno	

2.	Utenza		
BACINO D'UTENZA	<input checked="" type="checkbox"/> Comunale	<input type="checkbox"/> Sovracomunale	Specificare
CARATTERISTICHE DEGLI UTENTI	n° persone		
	tipologia		

3. SETTORE									
<input type="checkbox"/>	Istruzione	<input checked="" type="checkbox"/>	Servizi alla persona	<input type="checkbox"/>	Pubblica Amministrazione	<input checked="" type="checkbox"/>	Attività culturali	<input type="checkbox"/>	Parcheggi
<input type="checkbox"/>	Formazione Lavoro	<input type="checkbox"/>	Servizi Sanitari	<input type="checkbox"/>	Interesse religioso	<input checked="" type="checkbox"/>	Attività ricreative sportive	<input type="checkbox"/>	Infrastrutture per la mobilità

9.	STATO DI CONSISTENZA EDIFICIO E STRUTTURE CARATTERISTICHE DIMENSIONALI	Superficie del lotto mq	2.800,00
		Superficie coperta mq	/
		Superficie Lorda di Pavimento mq	/
		Superficie parcheggi pertinenziali mq	/
		Superficie a verde pertinenziale mq	/
		Superficie scoperta a cortile mq	/
		Attrezzature	/
		Numero utenti ospitabili	/
	Numero personale addetto	/	

11.	NOTE: l'edificio è costituito da 10 alloggi del comune nella Villa Centenari al civico n. 9, gestiti da ALER, oltre a 6 alloggi nell'edificio a corte prospiciente la Piazza al civico n. 11, gestiti dal comune; l'edificio di Villa Centenari è anche sede del centro diurno Anziani. l'area è pubblica
------------	---

**Scheda di
rilevamento n°**

204.1

INDIVIDUAZIONE DEL SERVIZIO	Centro diurno anziani di Villa Centenari
------------------------------------	--

GESTIONE	<input checked="" type="checkbox"/> PUBBLICA	<input type="checkbox"/> PRIVATA	<input type="checkbox"/> ALTRO
-----------------	--	----------------------------------	--------------------------------

1. LOCALIZZAZIONE						
<input checked="" type="checkbox"/>	Nel territorio comunale di Tradate, Abbiate Guazzone					
	Indirizzo	Piazza	Centenari			
INDIVIDUAZIONE CATASTALE	Foglio	9	Mappale	1342	Subalterno	

2.	Utenza		
BACINO D'UTENZA	<input checked="" type="checkbox"/> Comunale		
	<input type="checkbox"/> Sovracomunale		
CARATTERISTICHE DEGLI UTENTI	n° persone		
	tipologia	Soci e clienti del bar e delle feste organizzate	

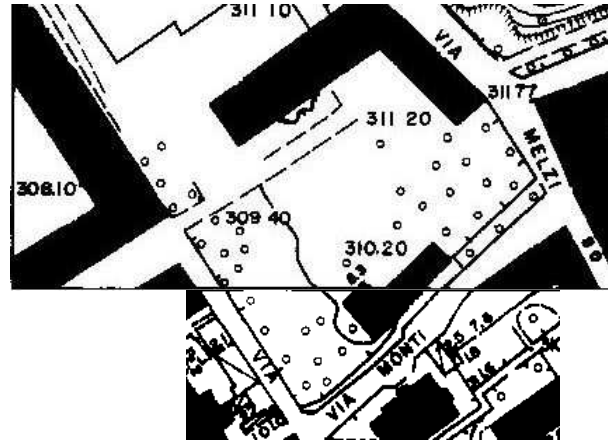
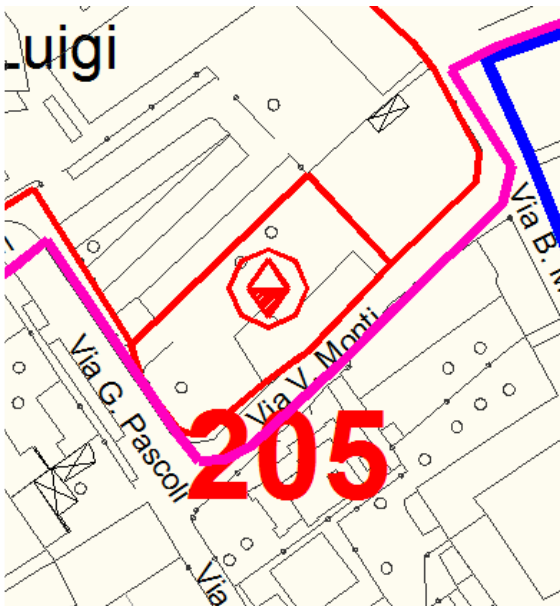
3. SETTORE									
<input type="checkbox"/>	Istruzione	<input checked="" type="checkbox"/>	Servizi alla persona	<input type="checkbox"/>	Pubblica Amministrazione	<input type="checkbox"/>	Attività culturali	<input type="checkbox"/>	Parcheggi
<input type="checkbox"/>	Formazione Lavoro	<input type="checkbox"/>	Servizi Sanitari	<input type="checkbox"/>	Interesse religioso	<input type="checkbox"/>	Attività ricreative sportive	<input type="checkbox"/>	Infrastrutture per la mobilità

9.	STATO DI CONSISTENZA EDIFICIO E STRUTTURE CARATTERISTICHE DIMENSIONALI	Superficie di pertinenza mq	2.500,00
		Superficie coperta mq	313
		Superficie Lorda di Pavimento mq	600 (suddivisi su 3 piani)
		Unità abitative	6 alloggi
		Attrezzature	Ambulatorio, due terrazzi da 35mq
		Superficie parcheggi pertinenziali mq	300
		Superficie a verde pertinenziale mq	Vedi scheda n.97 parco pubblico
		Superficie scoperta a cortile	Pista da ballo
		Sale ad uso ricreativo	2
		Numero camere	8
		Numero utenti ospitabili	
		Numero personale addetto	Alcuni soci si prestano come volontari
		Bar	1
Cucina	1		



Scheda di rilevamento n. 205

Case ERP via Monti



AEROFOTOGRAMMETRICO



IMMAGINI



ESTRATTO CATASTALE

**Scheda di
rilevamento n°**

205

INDIVIDUAZIONE DEL SERVIZIO	Case ERP via Monti
------------------------------------	--------------------

DESCRIZIONE	Attrezzature di uso pubblico
--------------------	------------------------------

GESTIONE	<input checked="" type="checkbox"/> PUBBLICA	<input type="checkbox"/> PRIVATA	<input type="checkbox"/> ALTRO
-----------------	--	----------------------------------	--------------------------------

1. LOCALIZZAZIONE						
<input checked="" type="checkbox"/>	Nel territorio comunale di Tradate					
	Indirizzo	Via		Via Monti		
INDIVIDUAZIONE CATASTALE	Foglio	9	Mappale	1228	Subalterno	

2.	Utenza		
BACINO D'UTENZA	<input checked="" type="checkbox"/> Comunale		
	<input type="checkbox"/> Sovracomunale	Specificare	
CARATTERISTICHE DEGLI UTENTI	n° persone		
	tipologia		

3. SETTORE									
<input type="checkbox"/>	Istruzione	<input checked="" type="checkbox"/>	Servizi alla persona	<input type="checkbox"/>	Pubblica Amministrazione	<input type="checkbox"/>	Attività culturali	<input type="checkbox"/>	Parcheggi
<input type="checkbox"/>	Formazione Lavoro	<input type="checkbox"/>	Servizi Sanitari	<input type="checkbox"/>	Interesse religioso	<input type="checkbox"/>	Attività ricreative sportive	<input type="checkbox"/>	Infrastrutture per la mobilità

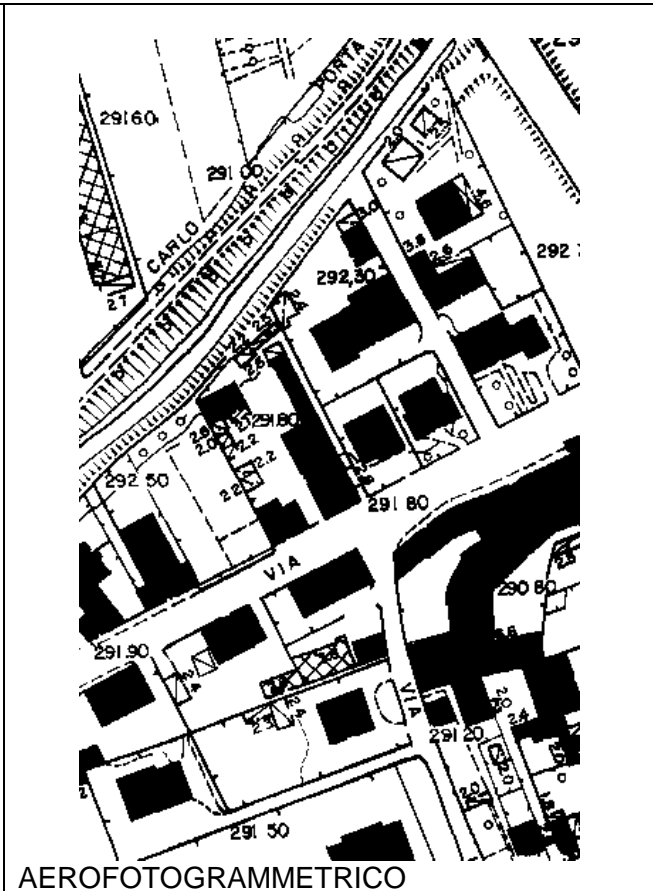
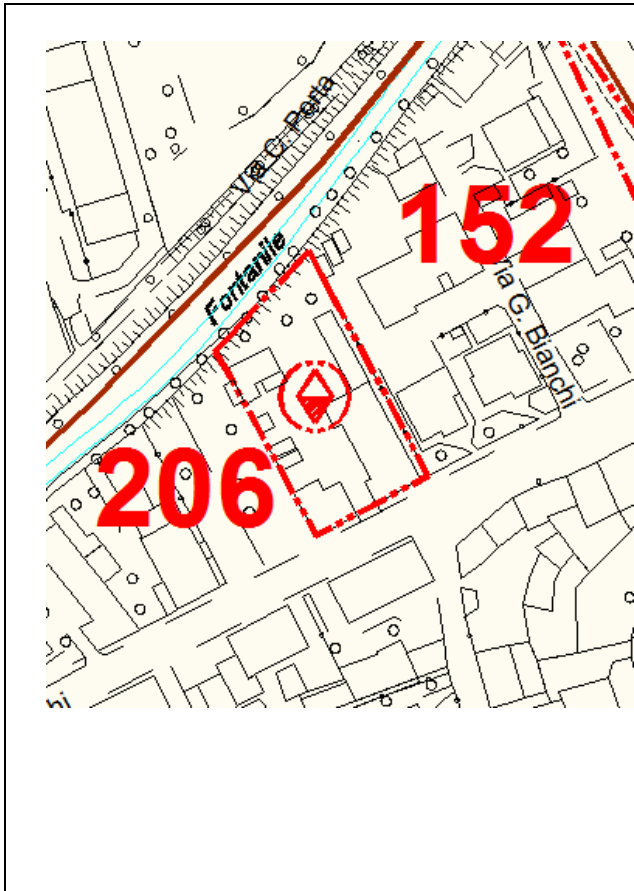
9.	STATO DI CONSISTENZA EDIFICIO E STRUTTURE CARATTERISTICHE DIMENSIONALI	Superficie del lotto mq	1.000,00
		Superficie coperta mq	/
		Superficie Lorda di Pavimento mq	/
		Superficie parcheggi pertinenziali mq	/
		Superficie a verde pertinenziale mq	/
		Superficie scoperta a cortile mq	/
		Attrezzature	/
		Numero utenti ospitabili	/
	Numero personale addetto	/	

11.	NOTE: l'edificio è costituito da 7 alloggi del comune, gestiti da ALER.
------------	---

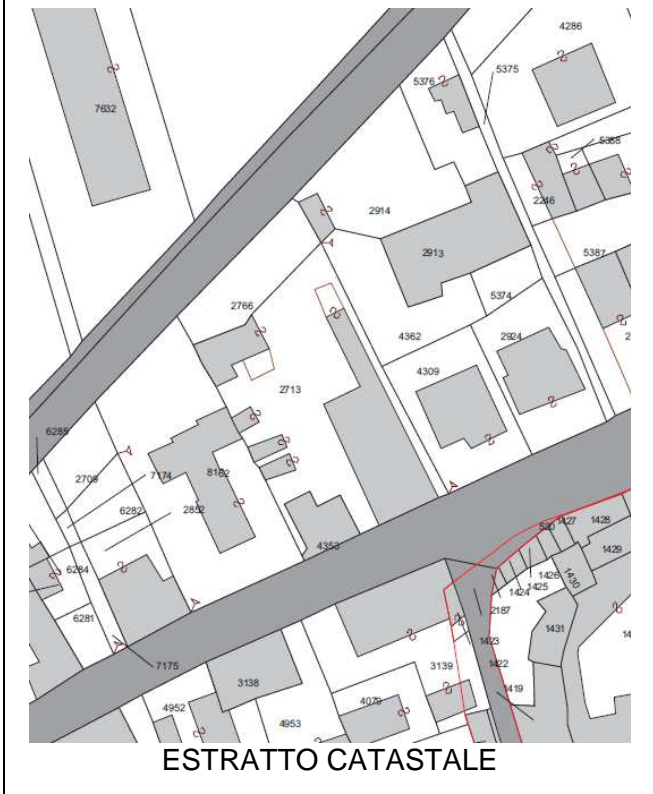


Scheda di rilevamento n. 206

Case ERP via Bianchi



IMMAGINI



ESTRATTO CATASTALE

**Scheda di
rilevamento n°**

206

INDIVIDUAZIONE DEL SERVIZIO	Case ERP via Bianchi 38
------------------------------------	-------------------------

DESCRIZIONE	Attrezzature di uso pubblico
--------------------	------------------------------

GESTIONE	<input checked="" type="checkbox"/> PUBBLICA	<input type="checkbox"/> PRIVATA	<input type="checkbox"/> ALTRO
-----------------	--	----------------------------------	--------------------------------

1. LOCALIZZAZIONE						
<input checked="" type="checkbox"/>	Nel territorio comunale di Tradate					
	Indirizzo	Via	Via Bianchi 38			
INDIVIDUAZIONE CATASTALE	Foglio	9	Mappale	2173	Subalterno	

2.	Utenza		
BACINO D'UTENZA	<input checked="" type="checkbox"/> Comunale	<input type="checkbox"/> Sovracomunale	Specificare
CARATTERISTICHE DEGLI UTENTI	n° persone	tipologia	

3. SETTORE									
<input type="checkbox"/>	Istruzione	<input checked="" type="checkbox"/>	Servizi alla persona	<input type="checkbox"/>	Pubblica Amministrazione	<input type="checkbox"/>	Attività culturali	<input type="checkbox"/>	Parcheggi
<input type="checkbox"/>	Formazione Lavoro	<input type="checkbox"/>	Servizi Sanitari	<input type="checkbox"/>	Interesse religioso	<input type="checkbox"/>	Attività ricreative sportive	<input type="checkbox"/>	Infrastrutture per la mobilità

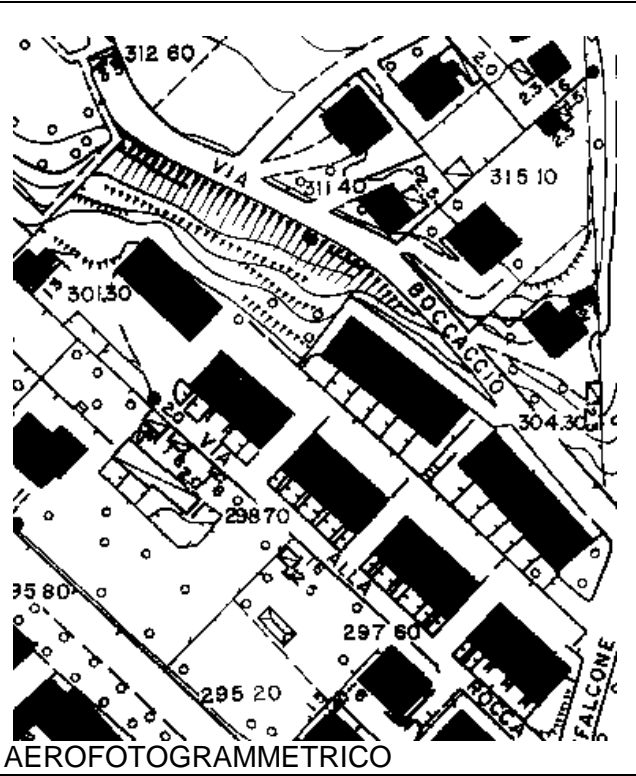
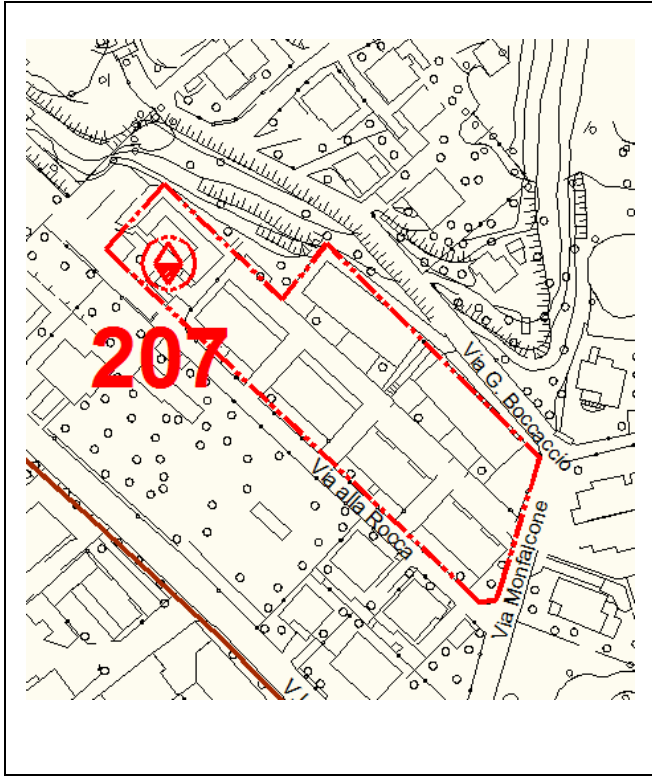
9.	STATO DI CONSISTENZA EDIFICIO E STRUTTURE CARATTERISTICHE DIMENSIONALI	Superficie del lotto mq	1.200,00
		Superficie coperta mq	/
		Superficie Lorda di Pavimento mq	/
		Superficie parcheggi pertinenziali mq	/
		Superficie a verde pertinenziale mq	/
		Superficie scoperta a cortile mq	/
		Attrezzature	/
		Numero utenti ospitabili	/
	Numero personale addetto	/	

11. NOTE: l'edificio è costituito da 10 alloggi del comune, gestiti da ALER.



Scheda di rilevamento n. 207

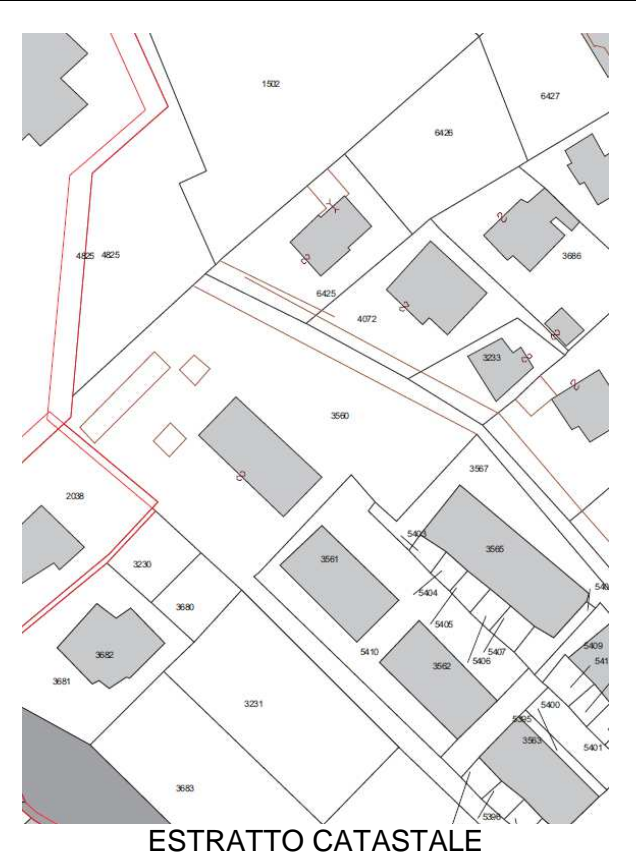
Case ERP via Alla Rocca



AEROFOTOGRAMMETRICO



IMMAGINI



ESTRATTO CATASTALE

**Scheda di
rilevamento n°**

207

INDIVIDUAZIONE DEL SERVIZIO	Case ERP via alla Rocca 2
------------------------------------	---------------------------

DESCRIZIONE	Attrezzature di uso pubblico
--------------------	------------------------------

GESTIONE	<input checked="" type="checkbox"/> PUBBLICA	<input type="checkbox"/> PRIVATA	<input type="checkbox"/> ALTRO
-----------------	--	----------------------------------	--------------------------------

1. LOCALIZZAZIONE						
<input checked="" type="checkbox"/>	Nel territorio comunale di Tradate					
	Indirizzo	Via	Via Alla Rocca, 2			
INDIVIDUAZIONE CATASTALE	Foglio	9	Mappale	3560	Subalterno	

2.	Utenza		
BACINO D'UTENZA	<input checked="" type="checkbox"/> Comunale		
	<input type="checkbox"/> Sovracomunale	Specificare	
CARATTERISTICHE DEGLI UTENTI	n° persone		
	tipologia		

3. SETTORE									
<input type="checkbox"/>	Istruzione	<input checked="" type="checkbox"/>	Servizi alla persona	<input type="checkbox"/>	Pubblica Amministrazione	<input type="checkbox"/>	Attività culturali	<input type="checkbox"/>	Parcheggi
<input type="checkbox"/>	Formazione Lavoro	<input type="checkbox"/>	Servizi Sanitari	<input type="checkbox"/>	Interesse religioso	<input type="checkbox"/>	Attività ricreative sportive	<input type="checkbox"/>	Infrastrutture per la mobilità

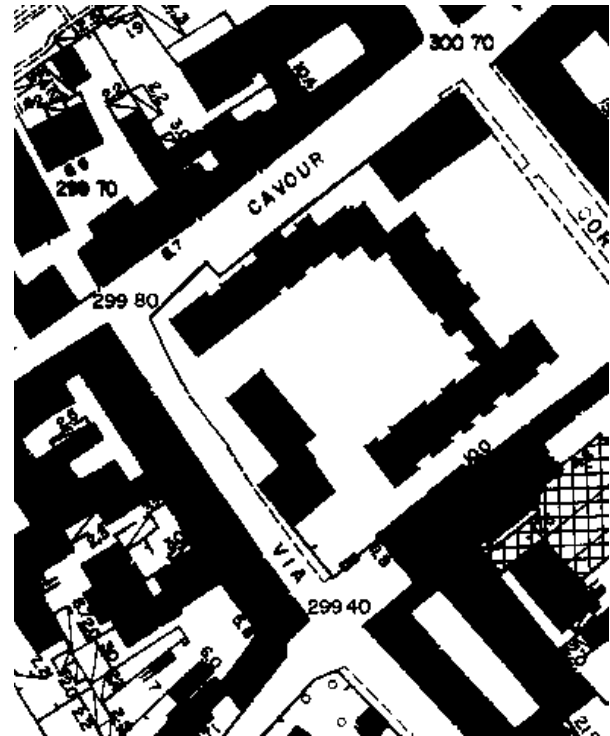
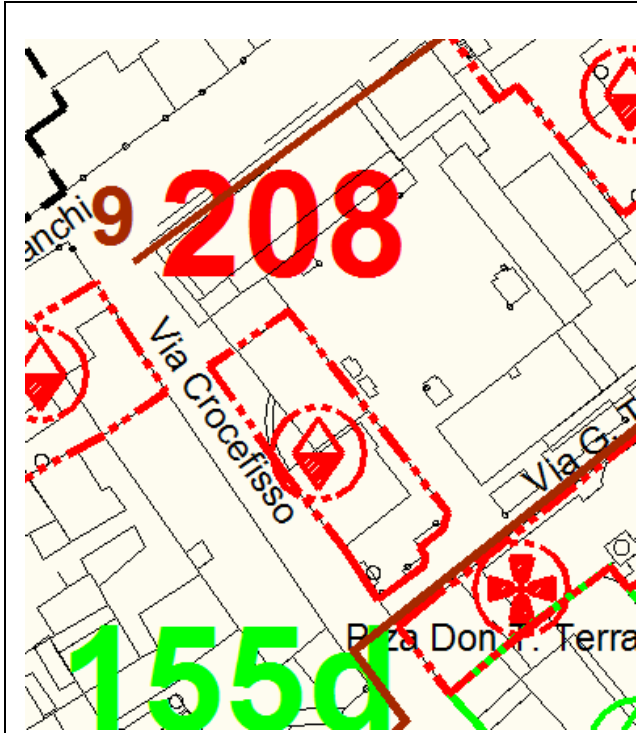
9.	STATO DI CONSISTENZA EDIFICIO E STRUTTURE CARATTERISTICHE DIMENSIONALI	Superficie del lotto mq	950,00 (lotto intero mq 3560)
		Superficie coperta mq	/
		Superficie Lorda di Pavimento mq	/
		Superficie parcheggi pertinenziali mq	/
		Superficie a verde pertinenziale mq	/
		Superficie scoperta a cortile mq	/
		Attrezzature	/
		Numero utenti ospitabili	/
	Numero personale addetto	/	

11. NOTE: l'edificio è costituito da 11 alloggi del comune, gestiti da ALER.



Scheda di rilevamento n. 208

Case ERP via Crocefisso 3-5



AEROFOTOGRAMMETRICO



IMMAGINI



ESTRATTO CATASTALE

**Scheda di
rilevamento n°**

208

INDIVIDUAZIONE DEL SERVIZIO	Case ERP via Crocifisso n. 5 e n. 3
------------------------------------	-------------------------------------

DESCRIZIONE	Attrezzature di uso pubblico
--------------------	------------------------------

GESTIONE	<input checked="" type="checkbox"/> PUBBLICA	<input type="checkbox"/> PRIVATA	<input type="checkbox"/> ALTRO
-----------------	--	----------------------------------	--------------------------------

1. LOCALIZZAZIONE						
<input checked="" type="checkbox"/>	Nel territorio comunale di Tradate					
	Indirizzo	Via	Via Crocifisso, n. 5 e n. 3			
INDIVIDUAZIONE CATASTALE	Foglio	9	Mappale	1480, 3339	Subalterno	

2.	Utenza		
BACINO D'UTENZA	<input checked="" type="checkbox"/> Comunale		
	<input type="checkbox"/> Sovracomunale	Specificare	
CARATTERISTICHE DEGLI UTENTI	n° persone		
	tipologia		

3. SETTORE									
<input type="checkbox"/>	Istruzione	<input checked="" type="checkbox"/>	Servizi alla persona	<input type="checkbox"/>	Pubblica Amministrazione	<input type="checkbox"/>	Attività culturali	<input type="checkbox"/>	Parcheggi
<input type="checkbox"/>	Formazione Lavoro	<input type="checkbox"/>	Servizi Sanitari	<input type="checkbox"/>	Interesse religioso	<input type="checkbox"/>	Attività ricreative sportive	<input type="checkbox"/>	Infrastrutture per la mobilità

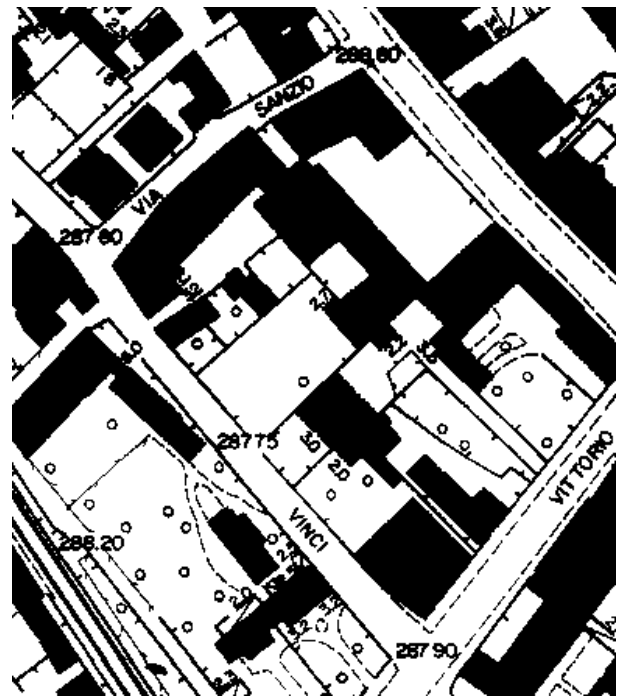
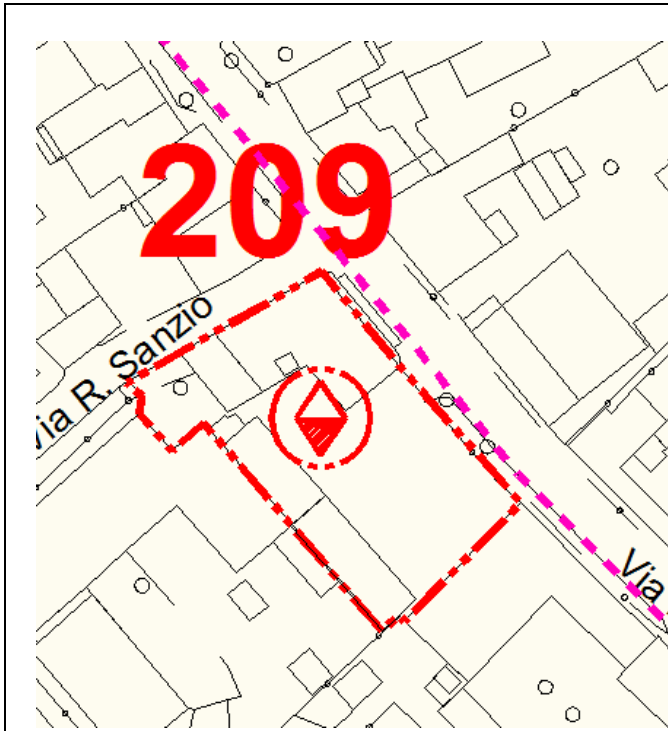
Attrezzature tecnologiche

9.	STATO DI CONSISTENZA EDIFICIO E STRUTTURE CARATTERISTICHE DIMENSIONALI	Superficie del lotto mq	650,00
		Superficie coperta mq	/
		Superficie Lorda di Pavimento mq	/
		Superficie parcheggi pertinenziali mq	/
		Superficie a verde pertinenziale mq	/
		Superficie scoperta a cortile mq	/
		Attrezzature	/
		Numero utenti ospitabili	/
	Numero personale addetto	/	
11.	NOTE: l'edificio è costituito da 6 alloggi del comune, gestiti da ALER, al civico n. 5, da 5 alloggi del Comune gestiti dal Comune al civico n. 3.		



Scheda di rilevamento n. 209

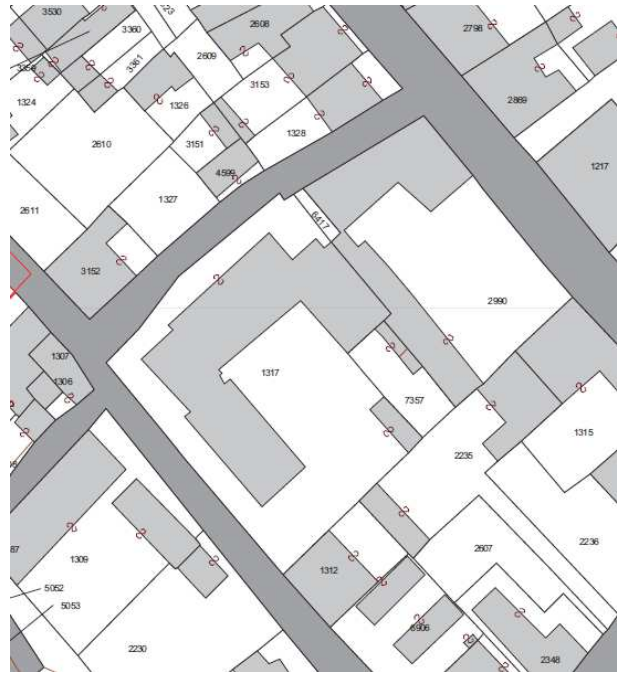
Case ERP via Dante



AEROFOTOGRAMMETRICO



IMMAGINI



ESTRATTO CATASTALE

**Scheda di
rilevamento n°**

209

INDIVIDUAZIONE DEL SERVIZIO	Case ERP via Dante
------------------------------------	--------------------

DESCRIZIONE	Attrezzature di uso pubblico
--------------------	------------------------------

GESTIONE	<input checked="" type="checkbox"/> PUBBLICA	<input type="checkbox"/> PRIVATA	<input type="checkbox"/> ALTRO
-----------------	--	----------------------------------	--------------------------------

1. LOCALIZZAZIONE						
<input checked="" type="checkbox"/>	Nel territorio comunale di Tradate					
	Indirizzo	Via	Via Dante			
INDIVIDUAZIONE CATASTALE	Foglio	9	Mappale	2990, 1317	Subalterno	

2.	Utenza		
BACINO D'UTENZA	<input checked="" type="checkbox"/> Comunale	<input type="checkbox"/> Sovracomunale	Specificare
CARATTERISTICHE DEGLI UTENTI	n° persone	tipologia	

3. SETTORE									
<input type="checkbox"/>	Istruzione	<input checked="" type="checkbox"/>	Servizi alla persona	<input type="checkbox"/>	Pubblica Amministrazione	<input type="checkbox"/>	Attività culturali	<input type="checkbox"/>	Parcheggi
<input type="checkbox"/>	Formazione Lavoro	<input type="checkbox"/>	Servizi Sanitari	<input type="checkbox"/>	Interesse religioso	<input type="checkbox"/>	Attività ricreative sportive	<input type="checkbox"/>	Infrastrutture per la mobilità

Attrezzature tecnologiche

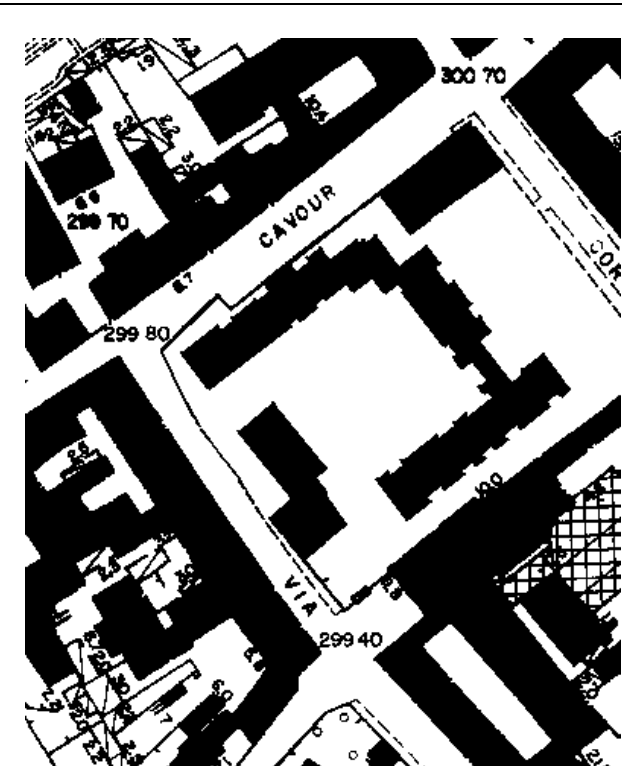
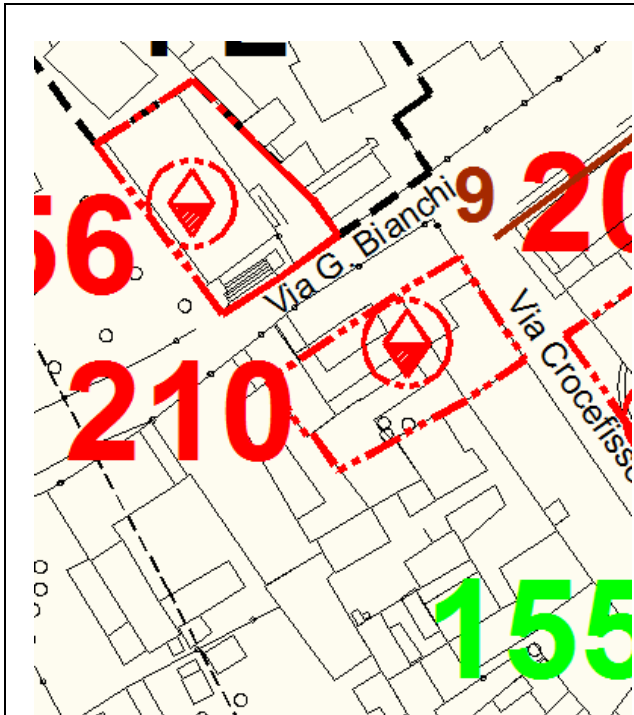
9.	STATO DI CONSISTENZA EDIFICIO E STRUTTURE CARATTERISTICHE DIMENSIONALI	Superficie del lotto mq	3300,00
		Superficie coperta mq	/
		Superficie Lorda di Pavimento mq	/
		Superficie parcheggi pertinenziali mq	/
		Superficie a verde pertinenziale mq	/
		Superficie scoperta a cortile mq	/
		Attrezzature	/
		Numero utenti ospitabili	/
	Numero personale addetto	/	

11.	NOTE: l'edificio è costituito da 10 alloggi del comune, gestiti da ALER.
------------	--



Scheda di rilevamento n. 210

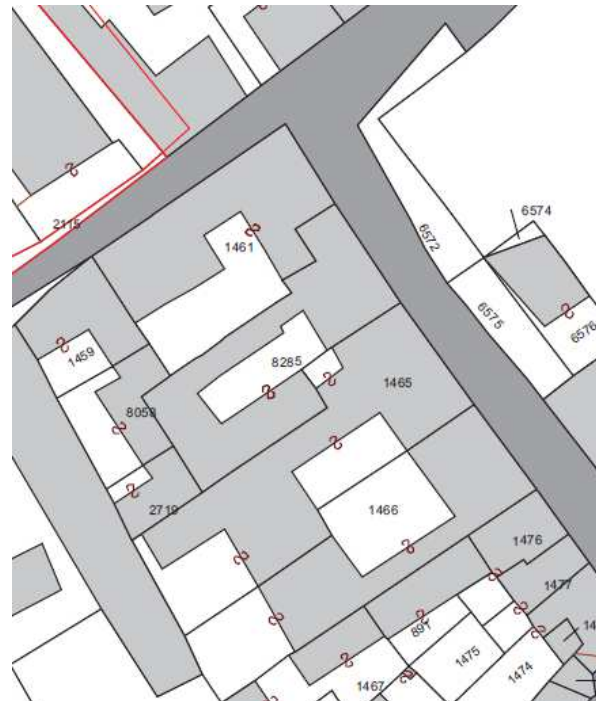
Case ERP via Crocifisso 6



AEROFOTOGRAMMETRICO



IMMAGINI



ESTRATTO CATASTALE

**Scheda di
rilevamento n°**

210

INDIVIDUAZIONE DEL SERVIZIO	Case ERP via Crocifisso n. 6
------------------------------------	------------------------------

DESCRIZIONE	Attrezzature di uso pubblico
--------------------	------------------------------

GESTIONE	<input checked="" type="checkbox"/> PUBBLICA	<input type="checkbox"/> PRIVATA	<input type="checkbox"/> ALTRO
-----------------	--	----------------------------------	--------------------------------

1. LOCALIZZAZIONE						
<input checked="" type="checkbox"/>	Nel territorio comunale di Tradate					
	Indirizzo	Via	Via Crocifisso, n. 6			
INDIVIDUAZIONE CATASTALE	Foglio	9	Mappale	8285	Subalterno	

2.	Utenza		
BACINO D'UTENZA	<input checked="" type="checkbox"/> Comunale		
	<input type="checkbox"/> Sovracomunale	Specificare	
CARATTERISTICHE DEGLI UTENTI	n° persone		
	tipologia		

3. SETTORE									
<input type="checkbox"/>	Istruzione	<input checked="" type="checkbox"/>	Servizi alla persona	<input type="checkbox"/>	Pubblica Amministrazione	<input type="checkbox"/>	Attività culturali	<input type="checkbox"/>	Parcheggi
<input type="checkbox"/>	Formazione Lavoro	<input type="checkbox"/>	Servizi Sanitari	<input type="checkbox"/>	Interesse religioso	<input type="checkbox"/>	Attività ricreative sportive	<input type="checkbox"/>	Infrastrutture per la mobilità

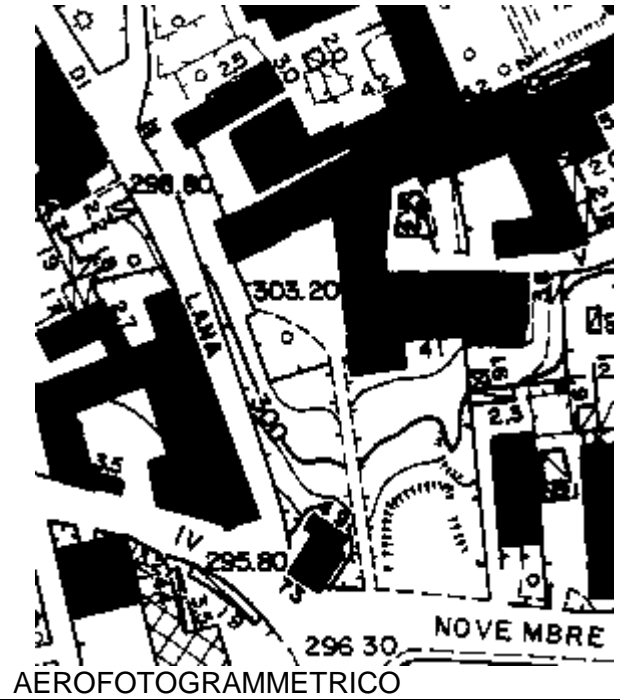
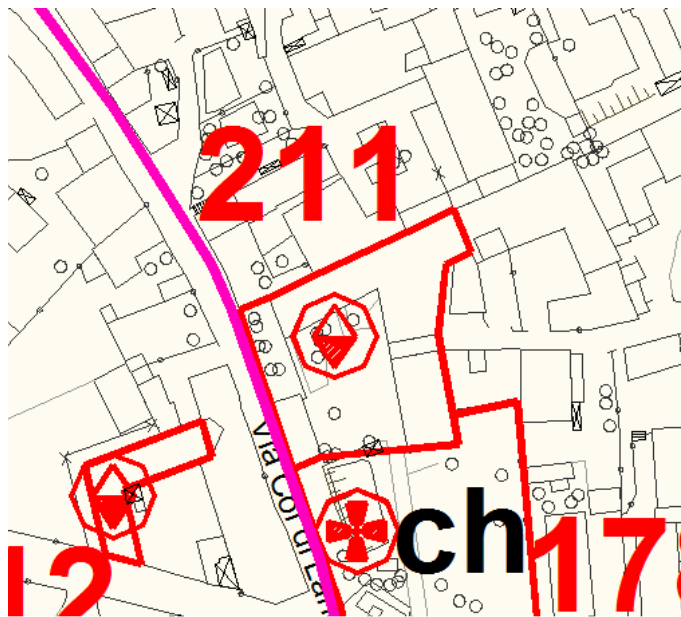
9.	STATO DI CONSISTENZA EDIFICIO E STRUTTURE CARATTERISTICHE DIMENSIONALI	Superficie del lotto mq	750,00
		Superficie coperta mq	/
		Superficie Lorda di Pavimento mq	/
		Superficie parcheggi pertinenziali mq	/
		Superficie a verde pertinenziale mq	/
		Superficie scoperta a cortile mq	/
		Attrezzature	/
		Numero utenti ospitabili	/
	Numero personale addetto	/	

11.	NOTE: l'edificio e costituito da 10 alloggi del comune, gestiti da ALER.
------------	--



Scheda di rilevamento n. 211

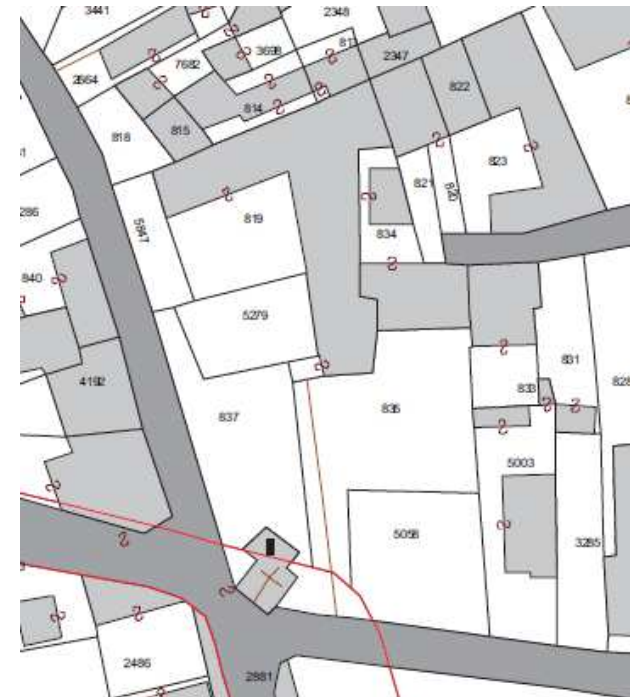
Case ERP via Campidoglio



AEROFOTOGRAMMETRICO



IMMAGINI



ESTRATTO CATASTALE

**Scheda di
rilevamento n°**

211

INDIVIDUAZIONE DEL SERVIZIO	Case ERP via Campidoglio
------------------------------------	--------------------------

DESCRIZIONE	Attrezzature di uso pubblico
--------------------	------------------------------

GESTIONE	<input checked="" type="checkbox"/> PUBBLICA	<input type="checkbox"/> PRIVATA	<input type="checkbox"/> ALTRO
-----------------	--	----------------------------------	--------------------------------

1. LOCALIZZAZIONE						
<input checked="" type="checkbox"/>	Nel territorio comunale di Tradate					
	Indirizzo	Via	Via Campidoglio			
INDIVIDUAZIONE CATASTALE	Foglio	9	Mappale	819	Subalterno	

2.	Utenza		
BACINO D'UTENZA	<input checked="" type="checkbox"/> Comunale		
	<input type="checkbox"/> Sovracomunale	Specificare	
CARATTERISTICHE DEGLI UTENTI	n° persone		
	tipologia		

3. SETTORE									
<input type="checkbox"/>	Istruzione	<input checked="" type="checkbox"/>	Servizi alla persona	<input type="checkbox"/>	Pubblica Amministrazione	<input type="checkbox"/>	Attività culturali	<input type="checkbox"/>	Parcheggi
<input type="checkbox"/>	Formazione Lavoro	<input type="checkbox"/>	Servizi Sanitari	<input type="checkbox"/>	Interesse religioso	<input type="checkbox"/>	Attività ricreative sportive	<input type="checkbox"/>	Infrastrutture per la mobilità

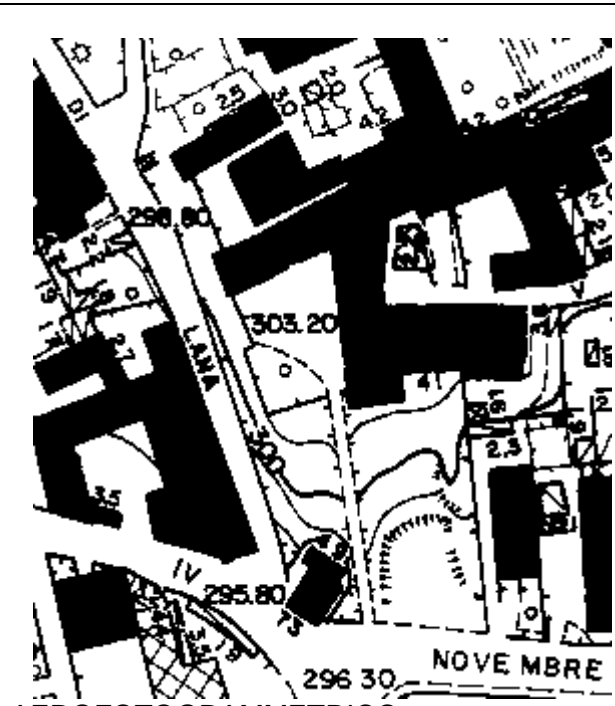
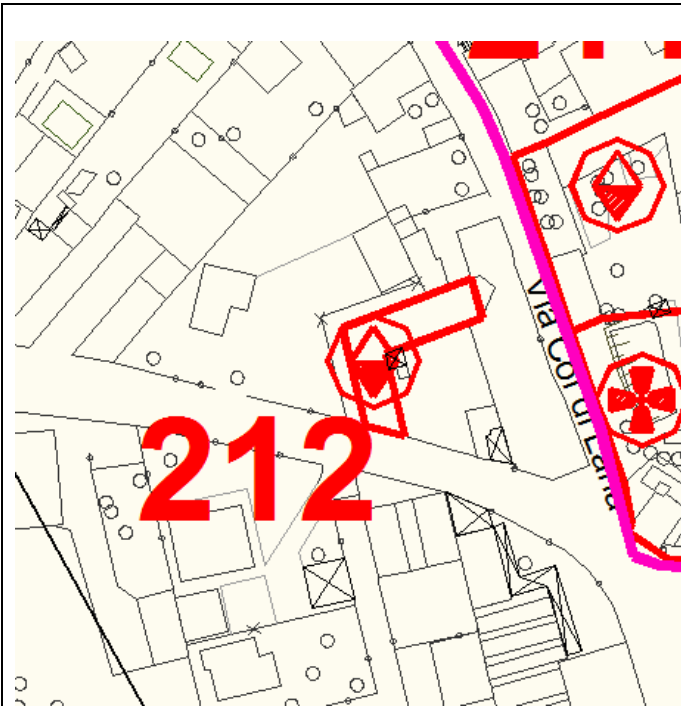
9.	STATO DI CONSISTENZA EDIFICIO E STRUTTURE CARATTERISTICHE DIMENSIONALI	Superficie del lotto mq	1000,00
		Superficie coperta mq	/
		Superficie Lorda di Pavimento mq	/
		Superficie parcheggi pertinenziali mq	/
		Superficie a verde pertinenziale mq	/
		Superficie scoperta a cortile mq	/
		Attrezzature	/
		Numero utenti ospitabili	/
	Numero personale addetto	/	

11. NOTE: l'edificio è costituito da 9 alloggi del comune, gestiti dal Comune.



Scheda di rilevamento n. 212

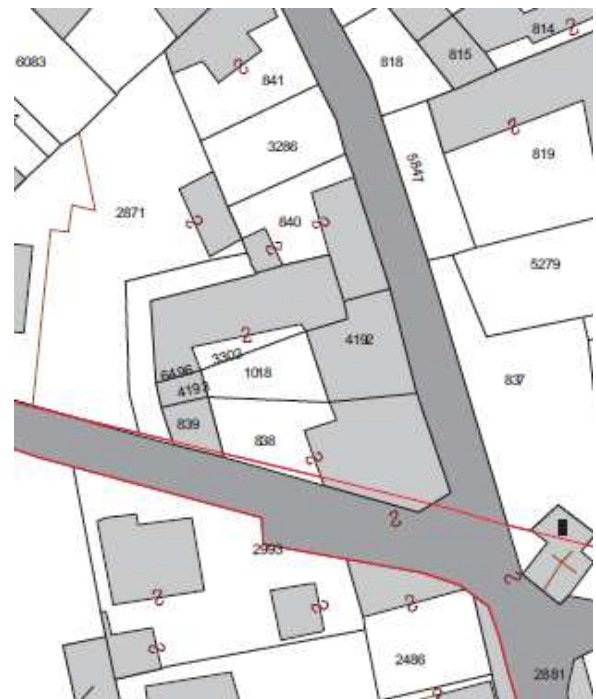
Case ERP via IV Novembre



AEROFOTOGRAMMETRICO



IMMAGINI



ESTRATTO CATASTALE

**Scheda di
rilevamento n°**

212

INDIVIDUAZIONE DEL SERVIZIO	Case ERP via IV Novembre
------------------------------------	--------------------------

DESCRIZIONE	Attrezzature di uso pubblico
--------------------	------------------------------

GESTIONE	<input checked="" type="checkbox"/> PUBBLICA	<input type="checkbox"/> PRIVATA	<input type="checkbox"/> ALTRO
-----------------	--	----------------------------------	--------------------------------

1. LOCALIZZAZIONE						
<input checked="" type="checkbox"/>	Nel territorio comunale di Tradate					
	Indirizzo	Via	Via IV Novembre, 14			
INDIVIDUAZIONE CATASTALE	Foglio	9	Mappale	3302	Subalterno	

2.	Utenza		
BACINO D'UTENZA	<input checked="" type="checkbox"/> Comunale	<input type="checkbox"/> Sovracomunale	Specificare
CARATTERISTICHE DEGLI UTENTI	n° persone	tipologia	

3. SETTORE									
<input type="checkbox"/>	Istruzione	<input checked="" type="checkbox"/>	Servizi alla persona	<input type="checkbox"/>	Pubblica Amministrazione	<input type="checkbox"/>	Attività culturali	<input type="checkbox"/>	Parcheggi
<input type="checkbox"/>	Formazione Lavoro	<input type="checkbox"/>	Servizi Sanitari	<input type="checkbox"/>	Interesse religioso	<input type="checkbox"/>	Attività ricreative sportive	<input type="checkbox"/>	Infrastrutture per la mobilità

Attrezzature tecnologiche

9.	STATO DI CONSISTENZA EDIFICIO E STRUTTURE CARATTERISTICHE DIMENSIONALI	Superficie del lotto mq	200,00
		Superficie coperta mq	/
		Superficie Lorda di Pavimento mq	/
		Superficie parcheggi pertinenziali mq	/
		Superficie a verde pertinenziale mq	/
		Superficie scoperta a cortile mq	/
		Attrezzature	/
		Numero utenti ospitabili	/
	Numero personale addetto	/	

11.	NOTE: l'edificio e costituito da 6 alloggi del Comune, gestiti dal Comune.
------------	--

**Scheda di
rilevamento n°**

213

INDIVIDUAZIONE DEL SERVIZIO	Case ALER via P. Micca 14
------------------------------------	---------------------------

DESCRIZIONE	Attrezzature pubbliche
--------------------	------------------------

GESTIONE	<input checked="" type="checkbox"/> PUBBLICA	<input type="checkbox"/> PRIVATA	<input type="checkbox"/> ALTRO:
-----------------	--	----------------------------------	---------------------------------

1. LOCALIZZAZIONE						
<input checked="" type="checkbox"/>	Nel territorio comunale di Tradate					
<input checked="" type="checkbox"/>	Indirizzo	Via	P. Micca, 14			
INDIVIDUAZIONE CATASTALE	Foglio	9	Mappale	7748	Subalterno	

2.	Utenza		
BACINO D'UTENZA	<input type="checkbox"/> Comunale		
	<input type="checkbox"/> Sovracomunale	Specificare	
CARATTERISTICHE DEGLI UTENTI	n° persone		
	tipologia		

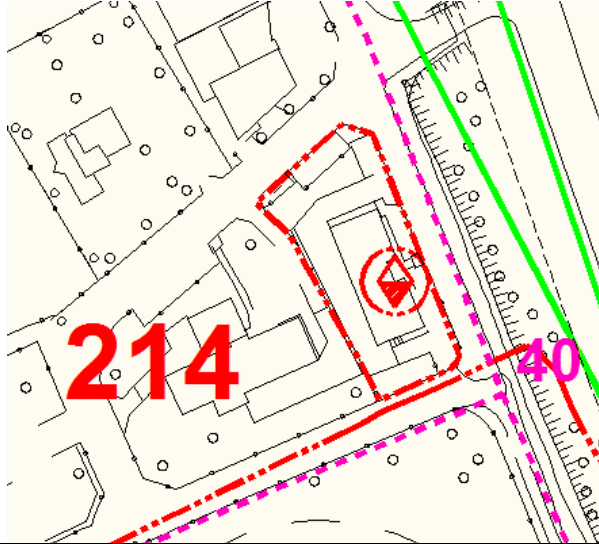
3. SETTORE									
<input type="checkbox"/>	Istruzione	<input checked="" type="checkbox"/>	Servizi alla persona	<input type="checkbox"/>	Pubblica Amministrazione	<input type="checkbox"/>	Attività culturali	<input type="checkbox"/>	Parcheggi
<input type="checkbox"/>	Formazione Lavoro	<input type="checkbox"/>	Servizi Sanitari	<input type="checkbox"/>	Interesse religioso	<input type="checkbox"/>	Attività ricreative sportive	<input type="checkbox"/>	Infrastrutture per la mobilità

9.	STATO DI CONSISTENZA EDIFICIO E STRUTTURE CARATTERISTICHE DIMENSIONALI	Superficie del lotto mq	4600,00
		Superficie coperta mq	/
		Superficie Lorda di Pavimento mq	/
		Superficie parcheggi pertinenziali mq	/
		Superficie a verde pertinenziale mq	/
		Superficie scoperta a cortile mq	/
		Attrezzature	/
		Numero utenti ospitabili	/
		Numero personale addetto	/
11.	NOTE: l'edificio è costituito da due blocchi di 26 alloggi per un totale di 52 alloggi di ALER, gestiti da ALER.		

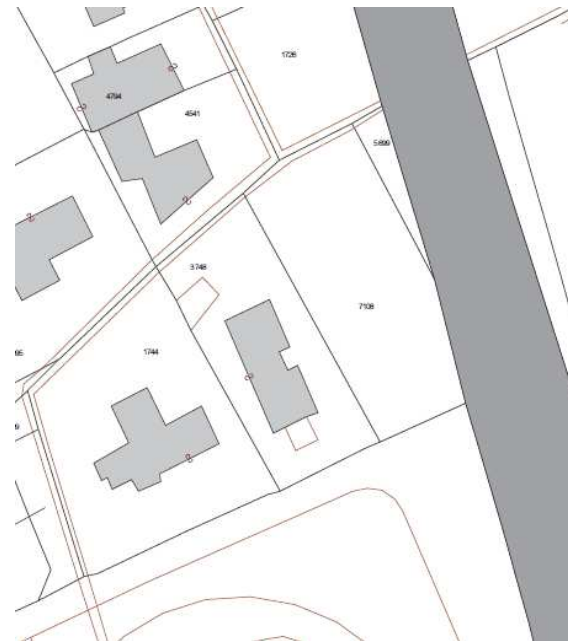


Scheda di rilevamento n. 214

Case ERP via Caravaggio



IMMAGINI



ESTRATTO CATASTALE

**Scheda di
rilevamento n°**

214

INDIVIDUAZIONE DEL SERVIZIO	Case ALER via Caravaggio
------------------------------------	--------------------------

DESCRIZIONE	Attrezzature pubbliche
--------------------	------------------------

GESTIONE	<input type="checkbox"/> PUBBLICA	<input type="checkbox"/> PRIVATA	<input checked="" type="checkbox"/> ALTRO: ALER
-----------------	-----------------------------------	----------------------------------	---

1. LOCALIZZAZIONE						
<input checked="" type="checkbox"/>	Nel territorio comunale di Tradate					
<input checked="" type="checkbox"/>	Indirizzo	Via	Caravaggio 9			
INDIVIDUAZIONE CATASTALE	Foglio	9	Mappale	3748	Subalterno	

2.	Utenza		
BACINO D'UTENZA	<input type="checkbox"/> Comunale		
	<input type="checkbox"/> Sovracomunale	Specificare	
CARATTERISTICHE DEGLI UTENTI	n° persone		
	tipologia		

3. SETTORE									
<input type="checkbox"/>	Istruzione	<input checked="" type="checkbox"/>	Servizi alla persona	<input type="checkbox"/>	Pubblica Amministrazione	<input type="checkbox"/>	Attività culturali	<input type="checkbox"/>	Parcheggi
<input type="checkbox"/>	Formazione Lavoro	<input type="checkbox"/>	Servizi Sanitari	<input type="checkbox"/>	Interesse religioso	<input type="checkbox"/>	Attività ricreative sportive	<input type="checkbox"/>	Infrastrutture per la mobilità

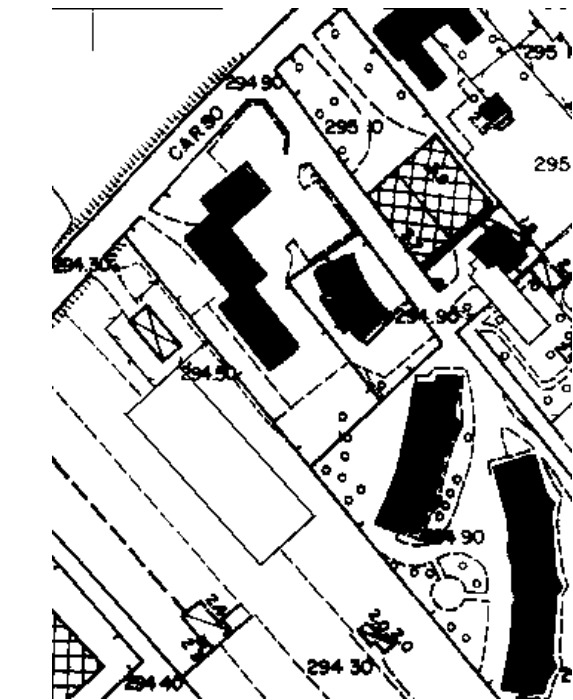
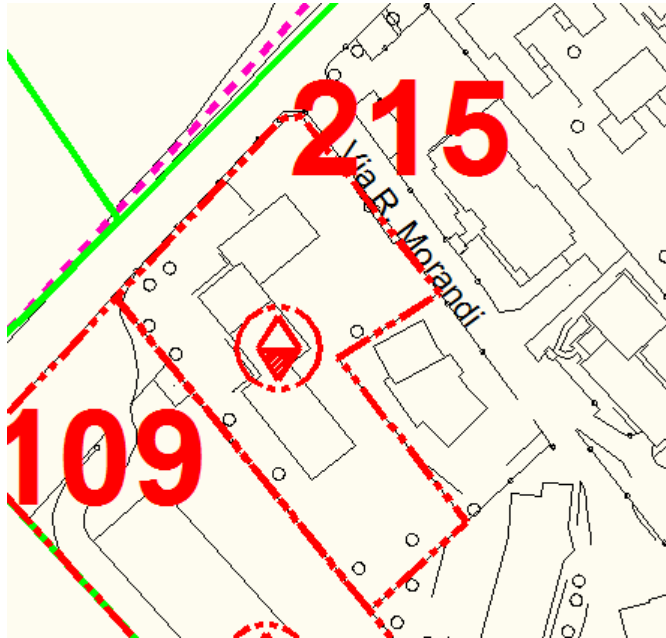
9.	STATO DI CONSISTENZA EDIFICIO E STRUTTURE CARATTERISTICHE DIMENSIONALI	Superficie del lotto mq	1200,00
		Superficie coperta mq	/
		Superficie Lorda di Pavimento mq	/
		Superficie parcheggi pertinenziali mq	/
		Superficie a verde pertinenziale mq	/
		Superficie scoperta a cortile mq	/
		Attrezzature	/
		Numero utenti ospitabili	/
	Numero personale addetto	/	

11.	NOTE: l'edificio è costituito da 12 alloggi ALER, gestiti da ALER.
------------	--



Scheda di rilevamento n. 215

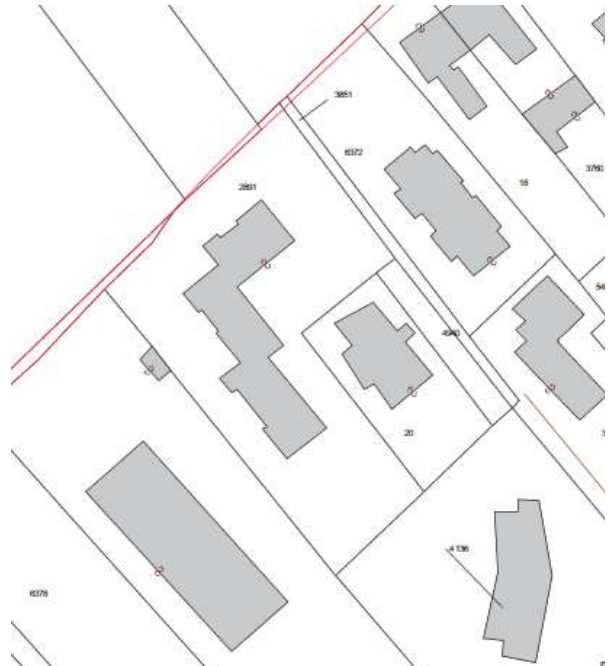
Case ERP via Del Carso-Morandi



AEROFOTOGRAMMETRICO



IMMAGINI



ESTRATTO CATASTALE

**Scheda di
rilevamento n°**

215

INDIVIDUAZIONE DEL SERVIZIO	Case ALER via Del Carso
------------------------------------	-------------------------

DESCRIZIONE	Attrezzature pubbliche
--------------------	------------------------

GESTIONE	<input type="checkbox"/> PUBBLICA	<input type="checkbox"/> PRIVATA	<input checked="" type="checkbox"/> ALTRO: ALER
-----------------	-----------------------------------	----------------------------------	---

1. LOCALIZZAZIONE						
<input checked="" type="checkbox"/>	Nel territorio comunale di Tradate					
<input checked="" type="checkbox"/>	Indirizzo	Via	Del carso, 27			
INDIVIDUAZIONE CATASTALE	Foglio	9	Mappale	2891	Subalterno	

2.	Utenza		
BACINO D'UTENZA	<input type="checkbox"/> Comunale		
	<input type="checkbox"/> Sovracomunale	Specificare	
CARATTERISTICHE DEGLI UTENTI	n° persone		
	tipologia		

3. SETTORE									
<input type="checkbox"/>	Istruzione	<input checked="" type="checkbox"/>	Servizi alla persona	<input type="checkbox"/>	Pubblica Amministrazione	<input type="checkbox"/>	Attività culturali	<input type="checkbox"/>	Parcheggi
<input type="checkbox"/>	Formazione Lavoro	<input type="checkbox"/>	Servizi Sanitari	<input type="checkbox"/>	Interesse religioso	<input type="checkbox"/>	Attività ricreative sportive	<input type="checkbox"/>	Infrastrutture per la mobilità

9.	STATO DI CONSISTENZA EDIFICIO E STRUTTURE CARATTERISTICHE DIMENSIONALI	Superficie del lotto mq	2300,00
		Superficie coperta mq	/
		Superficie Lorda di Pavimento mq	/
		Superficie parcheggi pertinenziali mq	/
		Superficie a verde pertinenziale mq	/
		Superficie scoperta a cortile mq	/
		Attrezzature	/
		Numero utenti ospitabili	/
		Numero personale addetto	/
11.	NOTE: l'edificio è costituito da 10 alloggi ALER, gestiti da ALER, oltre a 1 alloggio ALER, gestito da ALER, in via Morandi		

**Scheda di
rilevamento n°**

215.1

INDIVIDUAZIONE DEL SERVIZIO	Case ALER via Morandi
------------------------------------	-----------------------

DESCRIZIONE	Attrezzature pubbliche
--------------------	------------------------

GESTIONE	<input type="checkbox"/> PUBBLICA	<input type="checkbox"/> PRIVATA	<input checked="" type="checkbox"/> ALTRO: ALER
-----------------	-----------------------------------	----------------------------------	---

1. LOCALIZZAZIONE	Nel territorio comunale di Tradate					
<input checked="" type="checkbox"/>	Indirizzo	Via	Morandi			
INDIVIDUAZIONE CATASTALE	Foglio	9	Mappale	4136	Subalterno	

2.	Utenza		
BACINO D'UTENZA	<input type="checkbox"/> Comunale		
	<input type="checkbox"/> Sovracomunale	Specificare	
CARATTERISTICHE DEGLI UTENTI	n° persone		
	tipologia		

3. SETTORE									
<input type="checkbox"/>	Istruzione	<input checked="" type="checkbox"/>	Servizi alla persona	<input type="checkbox"/>	Pubblica Amministrazione	<input type="checkbox"/>	Attività culturali	<input type="checkbox"/>	Parcheggi
<input type="checkbox"/>	Formazione Lavoro	<input type="checkbox"/>	Servizi Sanitari	<input type="checkbox"/>	Interesse religioso	<input type="checkbox"/>	Attività ricreative sportive	<input type="checkbox"/>	Infrastrutture per la mobilità

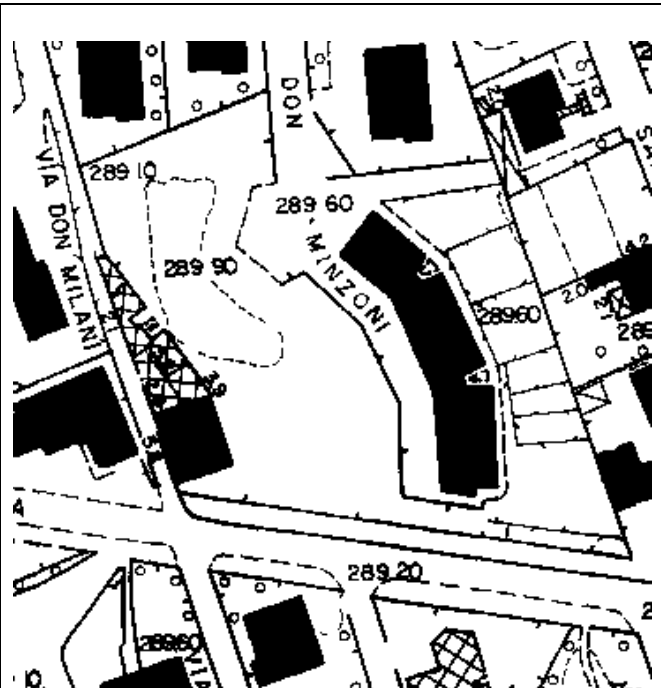
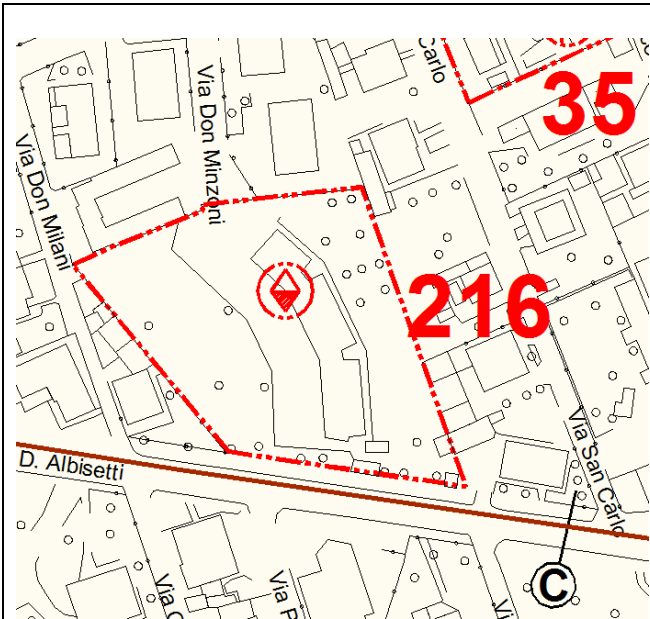
9.	STATO DI CONSISTENZA EDIFICIO E STRUTTURE CARATTERISTICHE DIMENSIONALI	Superficie del lotto mq	150,00
		Superficie coperta mq	/
		Superficie Lorda di Pavimento mq	/
		Superficie parcheggi pertinenziali mq	/
		Superficie a verde pertinenziale mq	/
		Superficie scoperta a cortile mq	/
		Attrezzature	/
		Numero utenti ospitabili	/
	Numero personale addetto	/	

11.	Trattasi di 1 alloggio gestito da ALER e di proprietà ALER
------------	--



Scheda di rilevamento n. 216

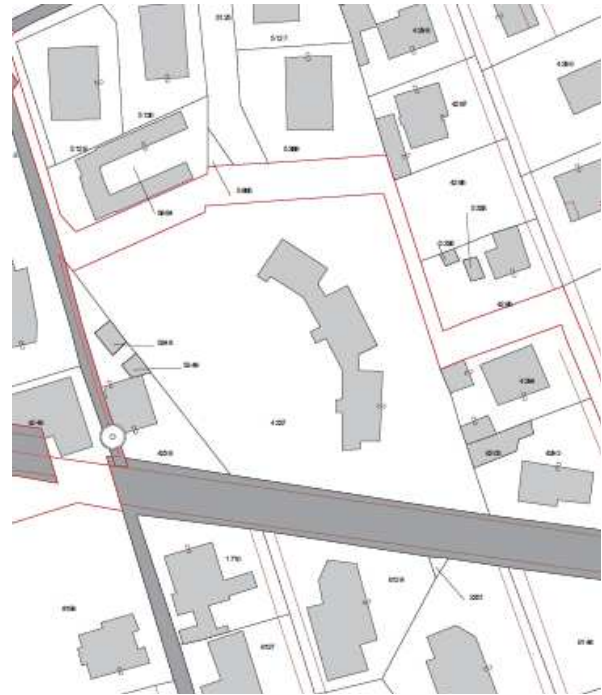
Case ERP via Don Minzoni



AEROFOTOGRAMMETRICO



IMMAGINI



ESTRATTO CATASTALE

**Scheda di
rilevamento n°**

216

INDIVIDUAZIONE DEL SERVIZIO	Case ALER via Don Minzoni
------------------------------------	---------------------------

DESCRIZIONE	Attrezzature pubbliche
--------------------	------------------------

GESTIONE	<input type="checkbox"/> PUBBLICA	<input type="checkbox"/> PRIVATA	<input checked="" type="checkbox"/> ALTRO: ALER
-----------------	-----------------------------------	----------------------------------	---

1. LOCALIZZAZIONE	Nel territorio comunale di Tradate					
<input checked="" type="checkbox"/>	Indirizzo	Via	Don Minzoni			
INDIVIDUAZIONE CATASTALE	Foglio	9	Mappale	4237	Subalterno	

2.	Utenza		
BACINO D'UTENZA	<input type="checkbox"/> Comunale		
	<input type="checkbox"/> Sovracomunale	Specificare	
CARATTERISTICHE DEGLI UTENTI	n° persone		
	tipologia		

3. SETTORE									
<input type="checkbox"/>	Istruzione	<input checked="" type="checkbox"/>	Servizi alla persona	<input type="checkbox"/>	Pubblica Amministrazione	<input type="checkbox"/>	Attività culturali	<input type="checkbox"/>	Parcheggi
<input type="checkbox"/>	Formazione Lavoro	<input type="checkbox"/>	Servizi Sanitari	<input type="checkbox"/>	Interesse religioso	<input type="checkbox"/>	Attività ricreative sportive	<input type="checkbox"/>	Infrastrutture per la mobilità

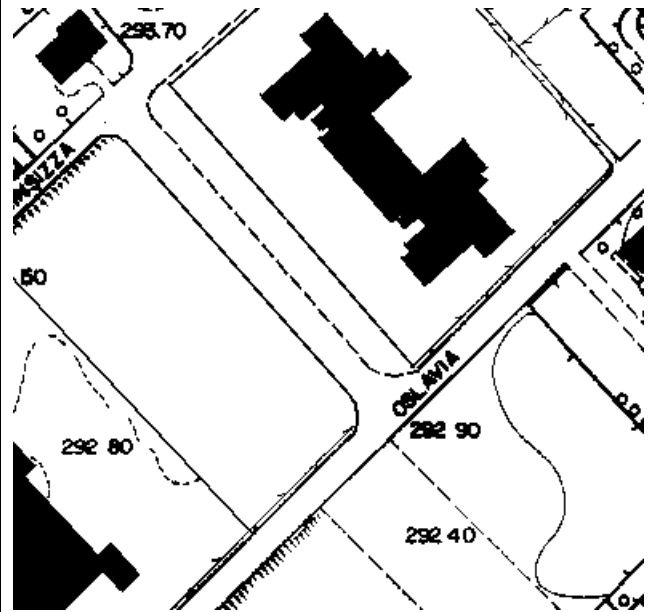
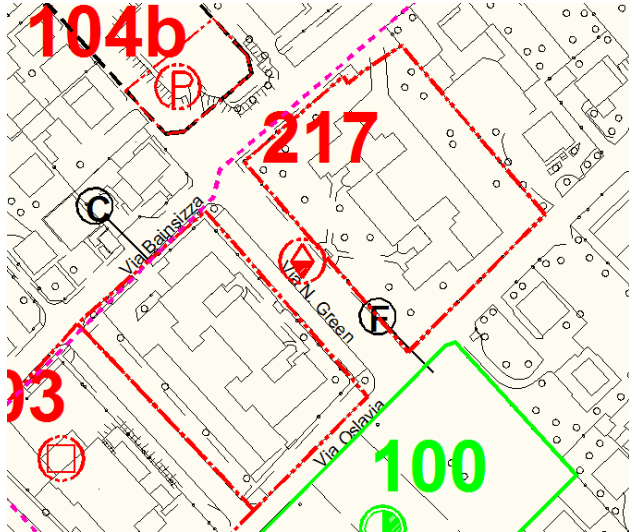
9.	STATO DI CONSISTENZA EDIFICIO E STRUTTURE CARATTERISTICHE DIMENSIONALI	Superficie del lotto mq	4500,00
		Superficie coperta mq	/
		Superficie Lorda di Pavimento mq	/
		Superficie parcheggi pertinenziali mq	/
		Superficie a verde pertinenziale mq	/
		Superficie scoperta a cortile mq	/
		Attrezzature	/
		Numero utenti ospitabili	/
	Numero personale addetto	/	

11.	NOTE: l'edificio è costituito da 10 alloggi ALER, gestiti da ALER, oltre a 1 alloggio ALER, gestito da ALER, in via Morandi
------------	---



Scheda di rilevamento n. 217

Case ERP via N. Green



AEROFOTOGRAMMETRICO



IMMAGINI



ESTRATTO CATASTALE

**Scheda di
rilevamento n°**

217

INDIVIDUAZIONE DEL SERVIZIO	Case ALER via N. Green
------------------------------------	------------------------

DESCRIZIONE	Attrezzature pubbliche
--------------------	------------------------

GESTIONE	<input type="checkbox"/> PUBBLICA	<input type="checkbox"/> PRIVATA	<input checked="" type="checkbox"/> ALTRO: ALER
-----------------	-----------------------------------	----------------------------------	---

1. LOCALIZZAZIONE						
<input checked="" type="checkbox"/>	Nel territorio comunale di Tradate					
<input checked="" type="checkbox"/>	Indirizzo	Via	N. Green, n. 2 e n. 4			
INDIVIDUAZIONE CATASTALE	Foglio	9	Mappale	6368, 5964	Subalterno	

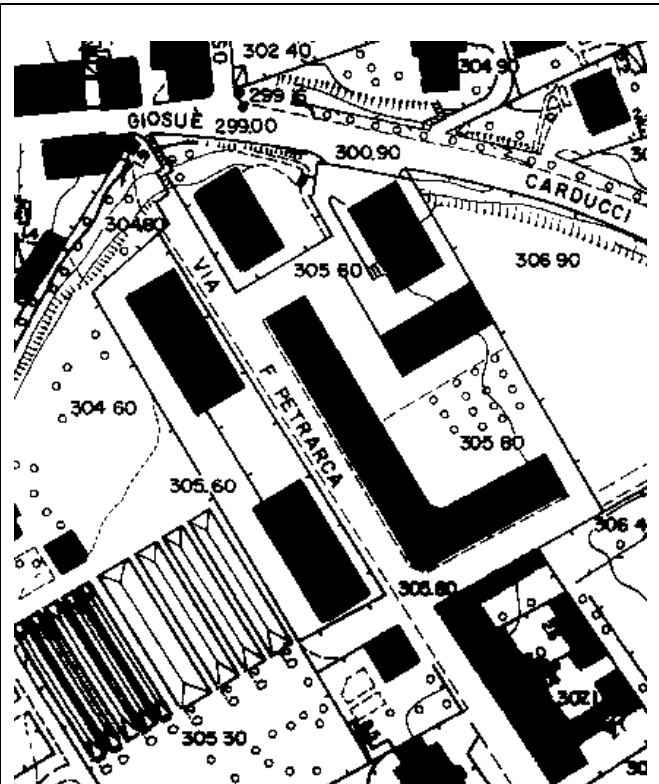
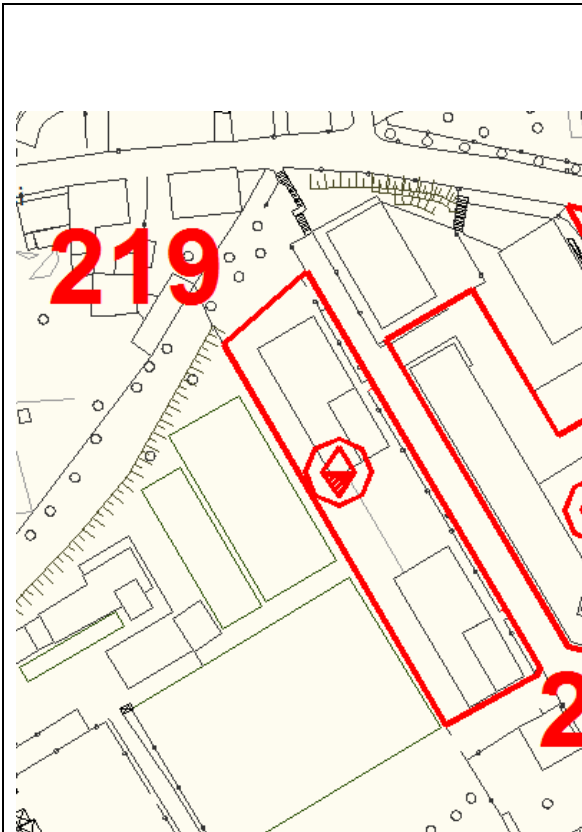
2.	Utenza		
BACINO D'UTENZA	<input type="checkbox"/> Comunale		
	<input type="checkbox"/> Sovracomunale	Specificare	
CARATTERISTICHE DEGLI UTENTI	n° persone		
	tipologia		

3. SETTORE											
<input type="checkbox"/>	Istruzione	<input checked="" type="checkbox"/>	Servizi alla persona	<input type="checkbox"/>	Pubblica Amministrazione	<input type="checkbox"/>	Attività culturali	<input type="checkbox"/>	Parcheggi		
<input type="checkbox"/>	Formazione Lavoro	<input type="checkbox"/>	Servizi Sanitari	<input type="checkbox"/>	Interesse religioso	<input type="checkbox"/>	Attività ricreative sportive	<input type="checkbox"/>	Infrastrutture per la mobilità		
9.	STATO DI CONSISTENZA EDIFICIO E STRUTTURE CARATTERISTICHE DIMENSIONALI	Superficie del lotto mq				8100,00					
		Superficie coperta mq				/					
		Superficie Lorda di Pavimento mq				/					
		Superficie parcheggi pertinenziali mq				/					
		Superficie a verde pertinenziale mq				/					
		Superficie scoperta a cortile mq				/					
		Attrezzature				/					
		Numero utenti ospitabili				/					
Numero personale addetto				/							
11.	NOTE: l'edificio è costituito da 18 alloggi ALER, gestiti da ALER, al civico n. 2 e 18 alloggi ALER, gestiti da ALER, al civico n. 4										



Scheda di rilevamento n. 219

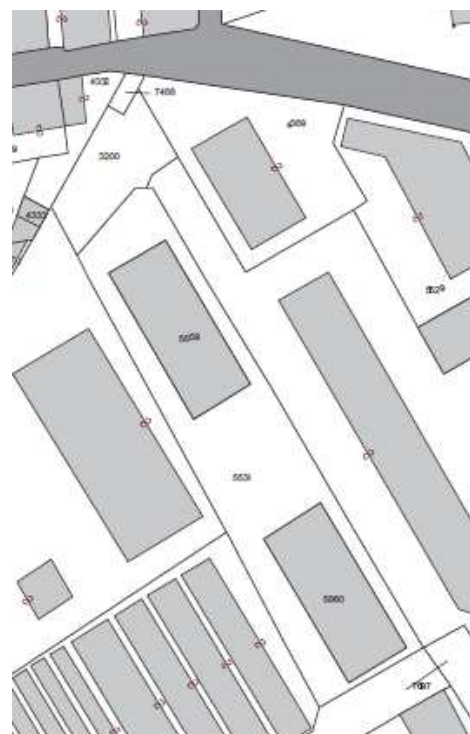
Case ERP via Petrarca 9-11



AEROFOTOGRAMMETRICO



IMMAGINI



ESTRATTO CATASTALE

**Scheda di
rilevamento n°**

219

INDIVIDUAZIONE DEL SERVIZIO	Case ALER via Petrarca 9, 11
------------------------------------	------------------------------

DESCRIZIONE	Attrezzature pubbliche
--------------------	------------------------

GESTIONE	<input type="checkbox"/> PUBBLICA	<input type="checkbox"/> PRIVATA	<input checked="" type="checkbox"/> ALTRO: ALER
-----------------	-----------------------------------	----------------------------------	---

1. LOCALIZZAZIONE	Nel territorio comunale di Tradate					
<input checked="" type="checkbox"/>	Indirizzo	Via	Petrarca, 9 e 11			
INDIVIDUAZIONE CATASTALE	Foglio	9	Mappale	5859, 5860	Subalterno	

2.	Utenza		
BACINO D'UTENZA	<input type="checkbox"/> Comunale		
	<input type="checkbox"/> Sovracomunale	Specificare	
CARATTERISTICHE DEGLI UTENTI	n° persone		
	tipologia		

3. SETTORE	<input type="checkbox"/> Istruzione	<input checked="" type="checkbox"/> Servizi alla persona	<input type="checkbox"/> Pubblica Amministrazione	<input type="checkbox"/> Attività culturali	<input type="checkbox"/> Parcheggi
	<input type="checkbox"/> Formazione Lavoro	<input type="checkbox"/> Servizi Sanitari	<input type="checkbox"/> Interesse religioso	<input type="checkbox"/> Attività ricreative sportive	<input type="checkbox"/> Infrastrutture per la mobilità

9.	STATO DI CONSISTENZA EDIFICIO E STRUTTURE CARATTERISTICHE DIMENSIONALI	Superficie del lotto mq	2100,00
		Superficie coperta mq	/
		Superficie Lorda di Pavimento mq	/
		Superficie parcheggi pertinenziali mq	/
		Superficie a verde pertinenziale mq	/
		Superficie scoperta a cortile mq	/
		Attrezzature	/
		Numero utenti ospitabili	/
	Numero personale addetto	/	

11.	l'edificio è costituito da 12 alloggi al civico n. 9 e 12 alloggi al civico n. 11 di via Petrarca: l'area è di proprietà ALER e gli alloggi sono gestiti da ALER
------------	--

**Scheda di
rilevamento n°**

220

INDIVIDUAZIONE DEL SERVIZIO	Case ALER via Petrarca da 18 a 38
------------------------------------	-----------------------------------

DESCRIZIONE	Attrezzature pubbliche
--------------------	------------------------

GESTIONE	<input type="checkbox"/> PUBBLICA	<input type="checkbox"/> PRIVATA	<input checked="" type="checkbox"/> ALTRO: ALER
-----------------	-----------------------------------	----------------------------------	---

1. LOCALIZZAZIONE	Nel territorio comunale di Tradate					
<input checked="" type="checkbox"/>	Indirizzo	Via	Petrarca, 18, 20, 22, 24, 28, 30, 32, 34, 36, 38			
INDIVIDUAZIONE CATASTALE	Foglio	9	Mappale	3134	Subalterno	

2.	Utenza		
BACINO D'UTENZA	<input type="checkbox"/> Comunale		
	<input type="checkbox"/> Sovracomunale	Specificare	
CARATTERISTICHE DEGLI UTENTI	n° persone		
	tipologia		

3. SETTORE									
<input type="checkbox"/>	Istruzione	<input checked="" type="checkbox"/>	Servizi alla persona	<input type="checkbox"/>	Pubblica Amministrazione	<input type="checkbox"/>	Attività culturali	<input type="checkbox"/>	Parcheggi
<input type="checkbox"/>	Formazione Lavoro	<input type="checkbox"/>	Servizi Sanitari	<input type="checkbox"/>	Interesse religioso	<input type="checkbox"/>	Attività ricreative sportive	<input type="checkbox"/>	Infrastrutture per la mobilità

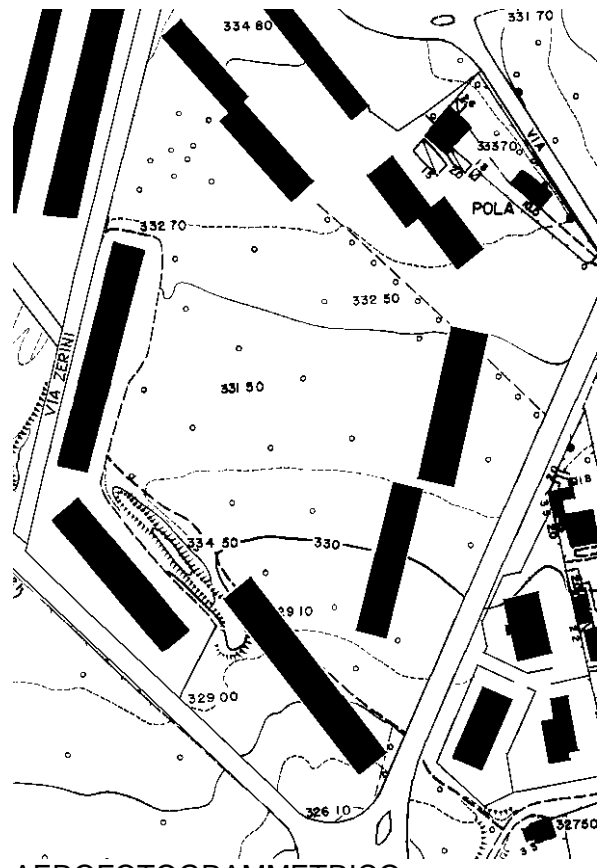
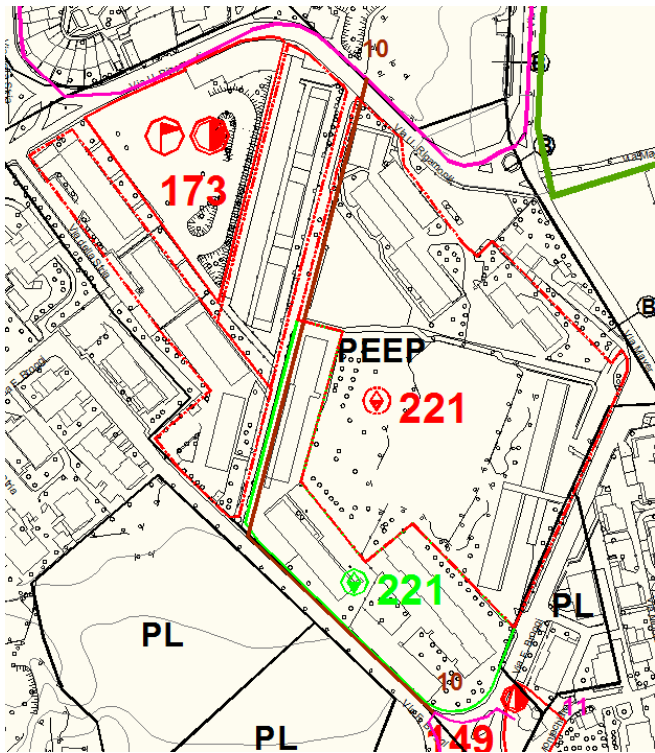
9.	STATO DI CONSISTENZA EDIFICIO E STRUTTURE CARATTERISTICHE DIMENSIONALI	Superficie del lotto mq	Mq 3100,00
		Superficie coperta mq	/
		Superficie Lorda di Pavimento mq	/
		Superficie parcheggi pertinenziali mq	/
		Superficie a verde pertinenziale mq	/
		Superficie scoperta a cortile mq	/
		Attrezzature	/
		Numero utenti ospitabili	/
		Numero personale addetto	/

11.	l'edificio è costituito da 13 alloggi ai civici n. 18, 20, 22, da 5 alloggi al civico n. 24, da 28 alloggi ai civici 28, 30, 32, 34, 36, 38 di via Petrarca: l'area è di proprietà ALER e gli alloggi sono gestiti da ALER
------------	--



Scheda di rilevamento n. 221

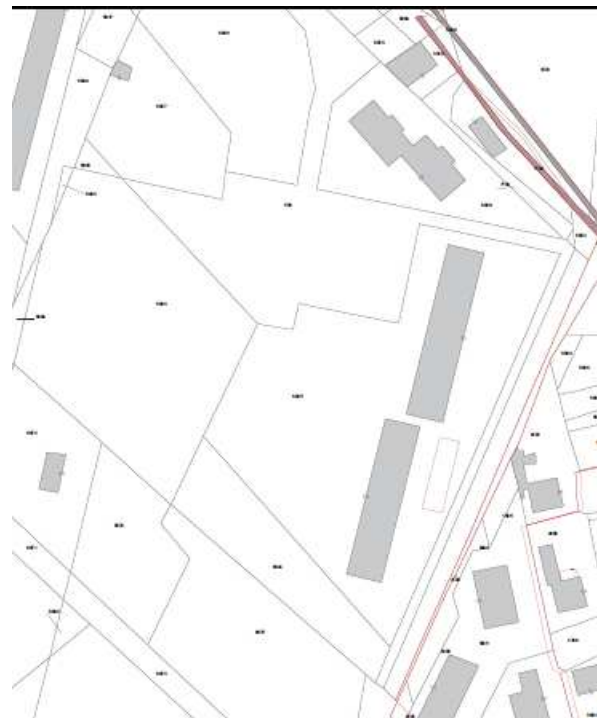
via Broggi



AEROFOTOGRAMMETRICO



IMMAGINI



ESTRATTO CATASTALE

**Scheda di
rilevamento n°**

221

INDIVIDUAZIONE DEL SERVIZIO	edifici via Broggi
------------------------------------	--------------------

DESCRIZIONE	Attrezzature pubbliche
--------------------	------------------------

GESTIONE	<input checked="" type="checkbox"/> PUBBLICA	<input checked="" type="checkbox"/> PRIVATA	<input type="checkbox"/> ALTRO: ALER
-----------------	--	---	--------------------------------------

1. LOCALIZZAZIONE						
<input checked="" type="checkbox"/>	Nel territorio comunale di Tradate					
<input checked="" type="checkbox"/>	Indirizzo	Via	Broggi			
INDIVIDUAZIONE CATASTALE	Foglio	9	Mappale		Subalterno	

2.	Utenza		
BACINO D'UTENZA	<input type="checkbox"/> Comunale		
	<input type="checkbox"/> Sovracomunale	Specificare	
CARATTERISTICHE DEGLI UTENTI	n° persone		
	tipologia		

3. SETTORE									
<input type="checkbox"/>	Istruzione	<input checked="" type="checkbox"/>	Servizi alla persona	<input type="checkbox"/>	Pubblica Amministrazione	<input type="checkbox"/>	Attività culturali	<input type="checkbox"/>	Parcheggi
<input type="checkbox"/>	Formazione Lavoro	<input type="checkbox"/>	Servizi Sanitari	<input type="checkbox"/>	Interesse religioso	<input type="checkbox"/>	Attività ricreative sportive	<input type="checkbox"/>	Infrastrutture per la mobilità

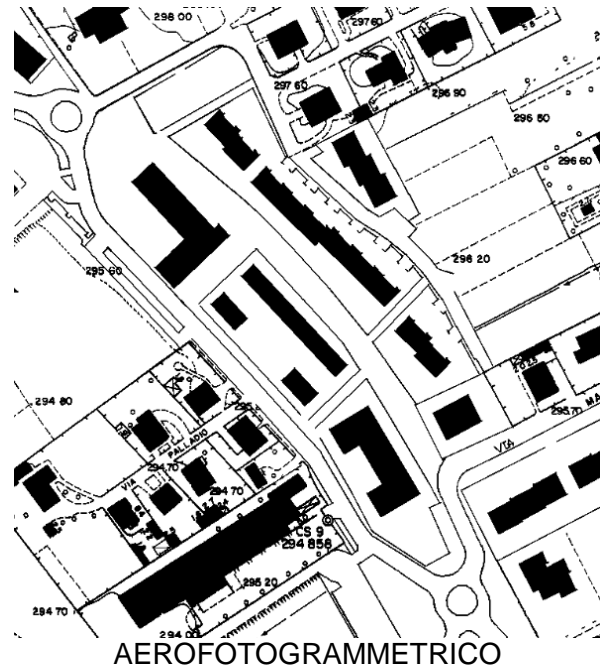
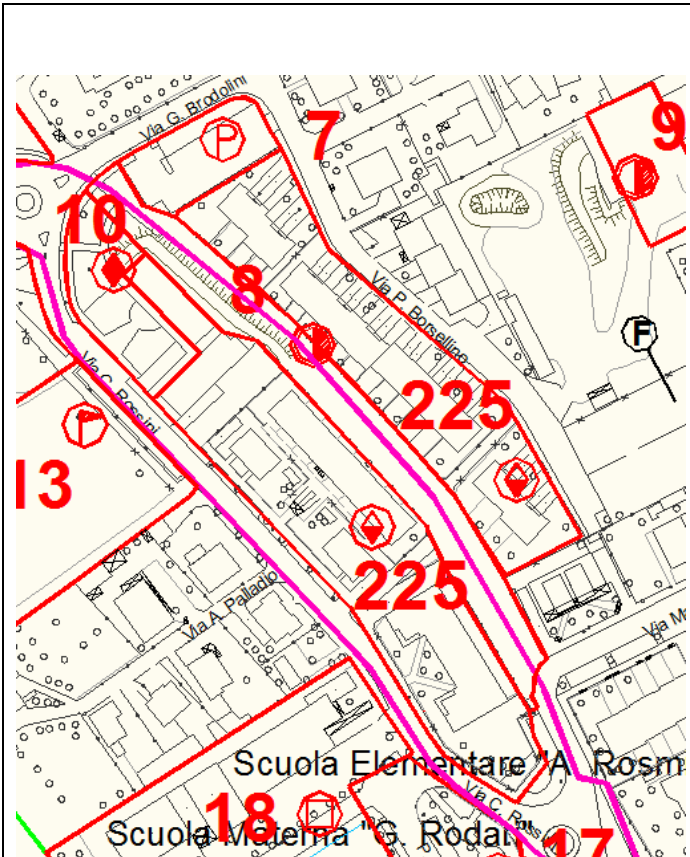
9.	STATO DI CONSISTENZA EDIFICIO E STRUTTURE CARATTERISTICHE DIMENSIONALI	Superficie del lotto mq	
		Superficie coperta mq	/
		Superficie Lorda di Pavimento mq	/
		Superficie parcheggi pertinenziali mq	/
		Superficie a verde pertinenziale mq	/
		Superficie scoperta a cortile mq	/
		Attrezzature	/
		Numero utenti ospitabili	/
	Numero personale addetto	/	

11.	
------------	--



Scheda di rilevamento n. 225

Case ERP via Rossini



IMMAGINI

ESTRATTO CATASTALE

**Scheda di
rilevamento n°**

225

INDIVIDUAZIONE DEL SERVIZIO	Case ALER via ROSSINI-BORSELLINO
------------------------------------	----------------------------------

DESCRIZIONE	Attrezzature pubbliche
--------------------	------------------------

GESTIONE	<input type="checkbox"/> PUBBLICA	<input type="checkbox"/> PRIVATA	<input checked="" type="checkbox"/> ALTRO: ALER
-----------------	-----------------------------------	----------------------------------	---

1. LOCALIZZAZIONE						
<input checked="" type="checkbox"/>	Nel territorio comunale di Tradate					
<input checked="" type="checkbox"/>	Indirizzo	Via	ROSSINI, BORSELLINO			
INDIVIDUAZIONE CATASTALE	Foglio	9	Mappale		Subalterno	

2.	Utenza		
BACINO D'UTENZA	<input type="checkbox"/> Comunale		
	<input type="checkbox"/> Sovracomunale	Specificare	
CARATTERISTICHE DEGLI UTENTI	n° persone		
	tipologia		

3. SETTORE									
<input type="checkbox"/>	Istruzione	<input checked="" type="checkbox"/>	Servizi alla persona	<input type="checkbox"/>	Pubblica Amministrazione	<input type="checkbox"/>	Attività culturali	<input type="checkbox"/>	Parcheggi
<input type="checkbox"/>	Formazione Lavoro	<input type="checkbox"/>	Servizi Sanitari	<input type="checkbox"/>	Interesse religioso	<input type="checkbox"/>	Attività ricreative sportive	<input type="checkbox"/>	Infrastrutture per la mobilità

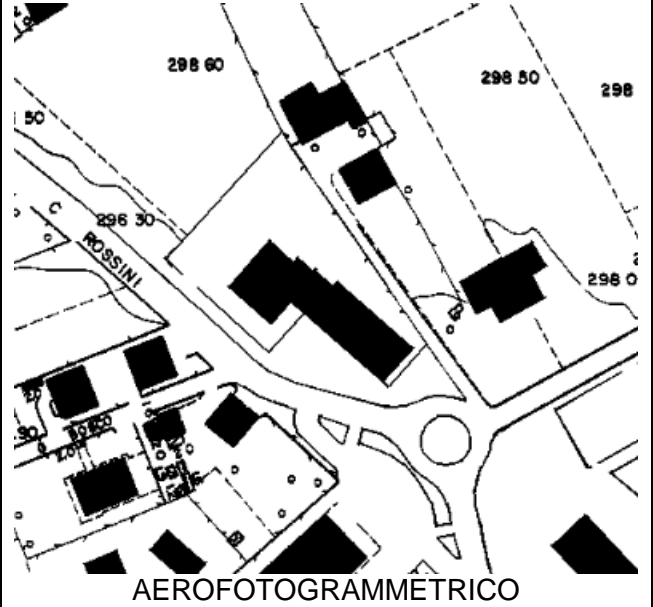
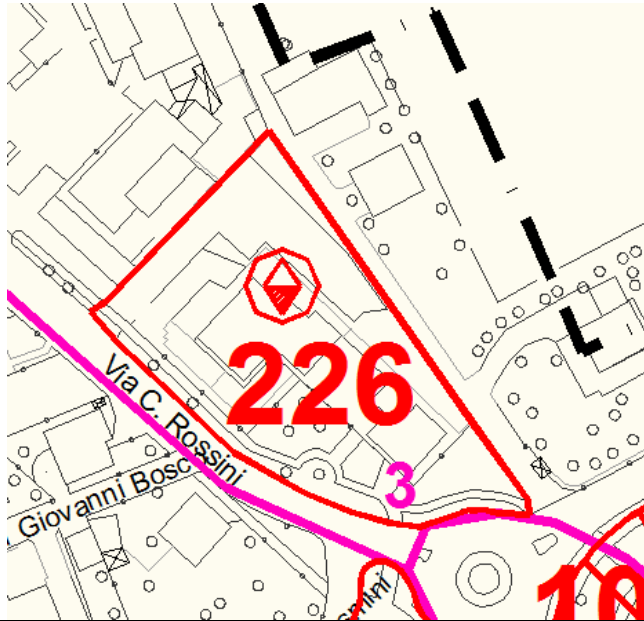
9.	STATO DI CONSISTENZA EDIFICIO E STRUTTURE CARATTERISTICHE DIMENSIONALI	Superficie del lotto mq	Mq 10.600 C.CA
		Superficie coperta mq	/
		Superficie Lorda di Pavimento mq	/
		Superficie parcheggi pertinenziali mq	/
		Superficie a verde pertinenziale mq	/
		Superficie scoperta a cortile mq	/
		Attrezzature	/
		Numero utenti ospitabili	/
	Numero personale addetto	/	

11.	gli alloggi sono gestiti da ALER
------------	----------------------------------



Scheda di rilevamento n. 226

Case ERP via Rossini



AEROFOTOGRAMMETRICO



IMMAGINI



ESTRATTO CATASTALE

**Scheda di
rilevamento n°**

226

INDIVIDUAZIONE DEL SERVIZIO	Case ALER via ROSSINI
------------------------------------	-----------------------

DESCRIZIONE	Attrezzature pubbliche
--------------------	------------------------

GESTIONE	<input type="checkbox"/> PUBBLICA	<input type="checkbox"/> PRIVATA	<input checked="" type="checkbox"/> ALTRO: ALER
-----------------	-----------------------------------	----------------------------------	---

1. LOCALIZZAZIONE	Nel territorio comunale di Tradate					
<input checked="" type="checkbox"/>	Indirizzo	Via	ROSSINI			
INDIVIDUAZIONE CATASTALE	Foglio	9	Mappale		Subalterno	

2.	Utenza		
BACINO D'UTENZA	<input type="checkbox"/> Comunale		
	<input type="checkbox"/> Sovracomunale	Specificare	
CARATTERISTICHE DEGLI UTENTI	n° persone		
	tipologia		

3. SETTORE									
<input type="checkbox"/>	Istruzione	<input checked="" type="checkbox"/>	Servizi alla persona	<input type="checkbox"/>	Pubblica Amministrazione	<input type="checkbox"/>	Attività culturali	<input type="checkbox"/>	Parcheggi
<input type="checkbox"/>	Formazione Lavoro	<input type="checkbox"/>	Servizi Sanitari	<input type="checkbox"/>	Interesse religioso	<input type="checkbox"/>	Attività ricreative sportive	<input type="checkbox"/>	Infrastrutture per la mobilità

9.	STATO DI CONSISTENZA EDIFICIO E STRUTTURE CARATTERISTICHE DIMENSIONALI	Superficie del lotto mq	Mq 3.000 C.CA
		Superficie coperta mq	/
		Superficie Lorda di Pavimento mq	/
		Superficie parcheggi pertinenziali mq	/
		Superficie a verde pertinenziale mq	/
		Superficie scoperta a cortile mq	/
		Attrezzature	/
		Numero utenti ospitabili	/
	Numero personale addetto	/	

11.	gli alloggi sono gestiti da ALER
------------	----------------------------------